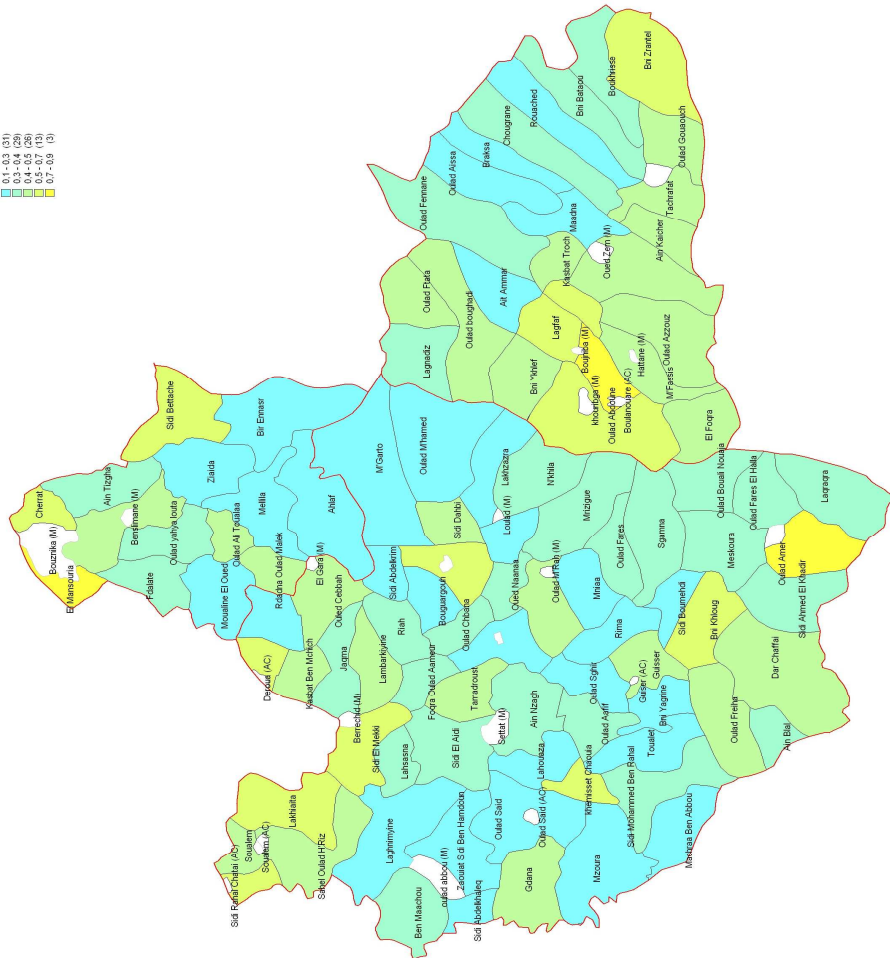


Indice Communal de Développement Social
Région de Chaouia Ouardigha (Milieu Rural) 2004

0,1 - 0,3 (31)
0,3 - 0,4 (29)
0,4 - 0,5 (18)
0,5 - 0,7 (13)
0,7 - 0,8 (3)



**CARACTERISTIQUES DEMOGRAPHIQUES
ET SOCIO-ECONOMIQUES DE LA
POPULATION RGPH2004**

Région de Chaouia-Ouardigha

PROVINCE : Benslimane
COMMUNE : CR Ahlaf

Direction régionale de Chaouia-Ouardigha

64 Boulevard Mohamed V B.P. 646 26 000 Settat

Tel : 023-40-41-82 Fax : 023-72-05-65 E-mail: drstmep@menara.ma

CARACTERISTIQUES DEMOGRAPHIQUES

• Population et ménages :

Au 1^{er} septembre 2004, la population municipale de la commune CR Ahlaf est de 12841 habitants vivant au sein de 2220 ménages. La proportion de la population féminine est de 49,2 %.

Selon l'âge, 33,0 % ont moins de 15 ans, 56,6 % sont en âge d'activité (15-59) et 10,4 % ont 60 ans et plus.

• Structure matrimoniale et fécondité :

Sur l'ensemble des habitants âgés de 15 ans et plus, 36,3 % sont célibataires, 56,6 % sont mariés et 7,2 % sont en situation de désunion soit par veuvage soit par divorce.

L'âge d'entrée en première union est de 27,1 ans : 29,6 ans pour les hommes et 24,0 ans pour les femmes.

Quand à la fécondité, l'indice synthétique est de 2,5 enfants par femme.

CARACTERISTIQUES SOCIO-ECONOMIQUES

• Analphabétisme et scolarisation :

Pour l'ensemble de la population âgée de 10 ans et plus, 60,2 % sont analphabètes. Cette proportion est de 74,8 % chez les femmes et de 46,2% chez les hommes.

Pour la population en âge scolaire (7-12 ans), le taux de scolarité, calculé ainsi pour l'année scolaire 2003-2004 et en se référant à la fin de l'année scolaire, est de 62,3% pour l'ensemble de la population de la commune et il est de 56,2 % pour les filles.

• Activité:

Le taux brut d'activité est de 34,8 %. Cet indicateur, calculé en rapportant l'effectif de la population active (Actifs occupés augmentés des chômeurs) à l'effectif total de la population de la commune, est de 58,2 % chez les hommes et de 10,7 % chez les femmes.

CONDITION D'HABITAT DES MENAGES

• Statut d'occupation :

Sur l'ensemble des ménages de la commune, 89,80% sont propriétaires de leur logement et 0,50% sont des locataires. Les autres statuts d'occupation (logement de fonction, logé gratuitement,) représentent 9,70% .

• Type d'habitat :

Il est à noter que 0,00% des ménages de la commune habitent des appartements, 0,40% habitent des villas et 78,90% logeant des habitats de type rural. Quand à la proportion de type sommaire ou bidonville, elle est de 9,50%. Pour ce qui est des maisons marocaines (traditionnelle ou moderne) ou autre type d'habitat, ces pourcentages sont respectivement de 10,10% et 1,00%.

• Equipements de base dans le logement :

2,7% des ménages de la commune bénéficient d'eau courante, 12,5% ayant l'électricité et 0,1% des ménages sont reliés au réseau public d'évacuation des eaux usées. Parmi les ménages qui ne sont pas reliés au réseau en question, 41,2% utilisent les fosses septiques et 4,2% utilisent des puits perdus.

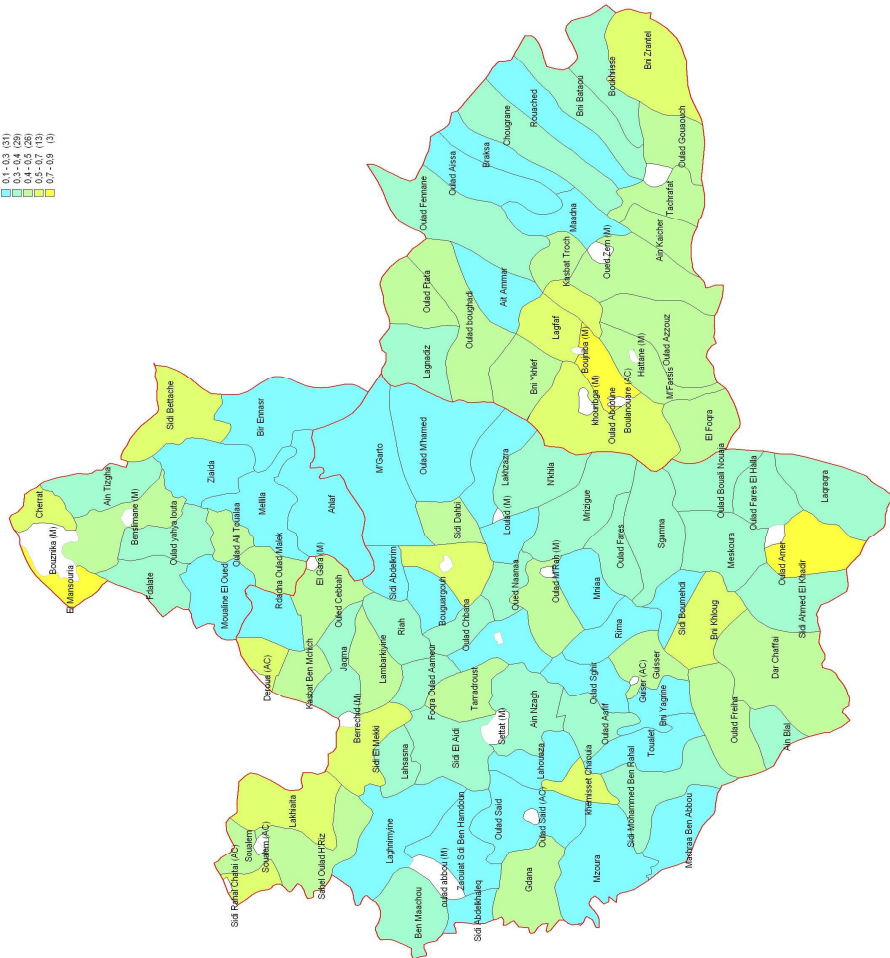
A noter également que 0,6% des logements sont reliés au téléphone fixe, 33,2% des ménages disposent de téléphone mobile, ainsi que 46,9% ayant un téléviseur et 2,2% ayant une parabole.

PAUVRETE ET DEVELOPPEMENT HUMAIN

19,77% de la population de cette commune sont considérés comme pauvre. La proportion de la population sous la menace directe de la pauvreté est de 22,84% (la population vulnérable).

L'ICDH, mesurant le développement humain de la commune s'appuyant sur la situation sanitaire, la participation à la vie économique et le niveau d'éducation de sa population, est de : 0,515 . Quand à l'ICDS, traduisant l'accès à l'infrastructure et aux équipements de base : électricité, eau et réseau routier goudronné, se situe à : 0,199.

Indice Communal de Développement Social
Région de Chaouia Ouardigha (Milieu Rural) 2004



**CARACTERISTIQUES DEMOGRAPHIQUES
ET SOCIO-ECONOMIQUES DE LA
POPULATION RGPH2004**

Région de Chaouia-Ouardigha

PROVINCE : Settat
COMMUNE : CR Ain Blal

Direction régionale de Chaouia-Ouardigha

64 Boulevard Mohamed V B.P. 646 26 000 Settat

Tel : 023-40-41-82 Fax : 023-72-05-65 E-mail: drstmep@menara.ma

CARACTERISTIQUES DEMOGRAPHIQUES

• Population et ménages :

Au 1^{er} septembre 2004, la population municipale de la commune CR Ain Blal est de 5166 habitants vivant au sein de 882 ménages. La proportion de la population féminine est de 49,2 %.

Selon l'âge, 35,9 % ont moins de 15 ans, 55,4 % sont en âge d'activité (15-59) et 8,7 % ont 60 ans et plus.

• Structure matrimoniale et fécondité :

Sur l'ensemble des habitants âgés de 15 ans et plus, 38,6 % sont célibataires, 53,6 % sont mariés et 7,9 % sont en situation de désunion soit par veuvage soit par divorce.

L'âge d'entrée en première union est de 27,9 ans : 30,5 ans pour les hommes et 25,3 ans pour les femmes.

Quand à la fécondité, l'indice synthétique est de 3,2 enfants par femme.

CARACTERISTIQUES SOCIO-ECONOMIQUES

• Analphabétisme et scolarisation :

Pour l'ensemble de la population âgée de 10 ans et plus, 65,3 % sont analphabètes. Cette proportion est de 78,4 % chez les femmes et de 52,5% chez les hommes.

Pour la population en âge scolaire (7-12 ans), le taux de scolarité, calculé ainsi pour l'année scolaire 2003-2004 et en se référant à la fin de l'année scolaire, est de 58,5% pour l'ensemble de la population de la commune et il est de 54,7 % pour les filles.

• Activité:

Le taux brut d'activité est de 33,4 %. Cet indicateur, calculé en rapportant l'effectif de la population active (Actifs occupés augmentés des chômeurs) à l'effectif total de la population de la commune, est de 57,0 % chez les hommes et de 8,9 % chez les femmes.

CONDITION D'HABITAT DES MENAGES

• Statut d'occupation :

Sur l'ensemble des ménages de la commune, 90,80% sont propriétaires de leur logement et 0,20% sont des locataires. Les autres statuts d'occupation (logement de fonction, logé gratuitement, ...) représentent 9,00% .

• Type d'habitat :

Il est à noter que 0,00% des ménages de la commune habitent des appartements, 1,20% habitent des villas et 91,80% logeant des habitats de type rural. Quand à la proportion de type sommaire ou bidonville, elle est de 0,00%. Pour ce qui est des maisons marocaines (traditionnelle ou moderne) ou autre type d'habitat, ces pourcentages sont respectivement de 5,10% et 1,80%.

• Equipements de base dans le logement :

7,1% des ménages de la commune bénéficient d'eau courante, 12,7% ayant l'électricité et 5,3% des ménages sont reliés au réseau public d'évacuation des eaux usées. Parmi les ménages qui ne sont pas reliés au réseau en question, 39,2% utilisent les fosses septiques et 1,1% utilisent des puits perdus.

A noter également que 0,7% des logements sont reliés au téléphone fixe, 36,1% des ménages disposent de téléphone mobile, ainsi que 45,1% ayant un téléviseur et 5,6% ayant une parabole.

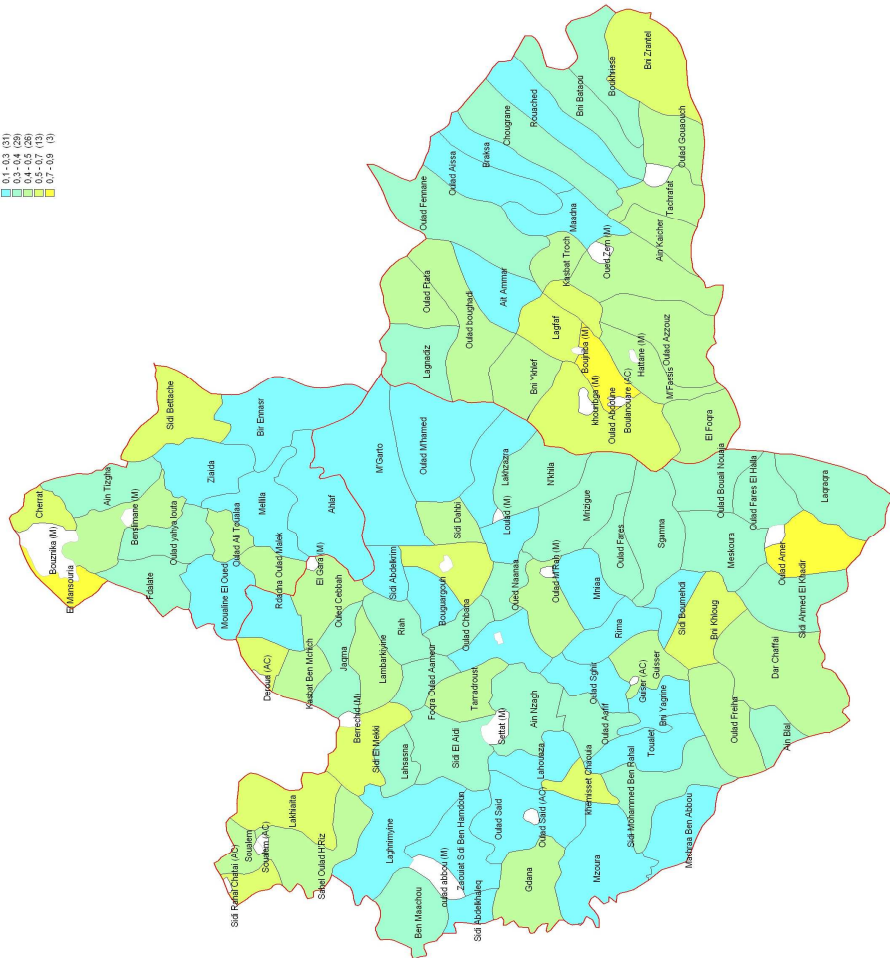
PAUVRETE ET DEVELOPPEMENT HUMAIN

19,78% de la population de cette commune sont considérés comme pauvre. La proportion de la population sous la menace directe de la pauvreté est de 23,46% (la population vulnérable).

L'ICDH, mesurant le développement humain de la commune s'appuyant sur la situation sanitaire, la participation à la vie économique et le niveau d'éducation de sa population, est de : 0,536 . Quand à l'ICDS, traduisant l'accès à l'infrastructure et aux équipements de base : électricité, eau et réseau routier goudronné, se situe à : 0,393.

Indice Communal de Développement Social
Région de Chaouia Ouardigha (Milieu Rural) 2004

0,1 - 0,3 (31)
0,3 - 0,4 (29)
0,4 - 0,5 (18)
0,5 - 0,7 (13)
0,7 - 0,8 (3)



**CARACTERISTIQUES DEMOGRAPHIQUES
ET SOCIO-ECONOMIQUES DE LA
POPULATION RGPH2004**

Région de Chaouia-Ouardigha

PROVINCE : Settat
COMMUNE : CR Ain Dorbane

Direction régionale de Chaouia-Ouardigha

64 Boulevard Mohamed V B.P. 646 26 000 Settat

Tel : 023-40-41-82 Fax : 023-72-05-65 E-mail: drstmep@menara.ma

CARACTERISTIQUES DEMOGRAPHIQUES

• Population et ménages :

Au 1^{er} septembre 2004, la population municipale de la commune CR Ain Dorbane est de 12548 habitants vivant au sein de 2064 ménages. La proportion de la population féminine est de 49,3 %.

Selon l'âge, 33,1 % ont moins de 15 ans, 58,2 % sont en âge d'activité (15-59) et 8,7 % ont 60 ans et plus.

• Structure matrimoniale et fécondité :

Sur l'ensemble des habitants âgés de 15 ans et plus, 38,2 % sont célibataires, 54,2 % sont mariés et 7,5 % sont en situation de désunion soit par veuvage soit par divorce.

L'âge d'entrée en première union est de 27,9 ans : 30,7 ans pour les hommes et 24,6 ans pour les femmes.

Quand à la fécondité, l'indice synthétique est de 2,7 enfants par femme.

CARACTERISTIQUES SOCIO-ECONOMIQUES

• Analphabétisme et scolarisation :

Pour l'ensemble de la population âgée de 10 ans et plus, 47,9 % sont analphabètes. Cette proportion est de 63,3 % chez les femmes et de 33,1% chez les hommes.

Pour la population en âge scolaire (7-12 ans), le taux de scolarité, calculé ainsi pour l'année scolaire 2003-2004 et en se référant à la fin de l'année scolaire, est de 83,5% pour l'ensemble de la population de la commune et il est de 82,6 % pour les filles.

• Activité:

Le taux brut d'activité est de 31,9 %. Cet indicateur, calculé en rapportant l'effectif de la population active (Actifs occupés augmentés des chômeurs) à l'effectif total de la population de la commune, est de 57,2 % chez les hommes et de 5,9 % chez les femmes.

CONDITION D'HABITAT DES MENAGES

• Statut d'occupation :

Sur l'ensemble des ménages de la commune, 87,90% sont propriétaires de leur logement et 1,10% sont des locataires. Les autres statuts d'occupation (logement de fonction, logé gratuitement, ...) représentent 11,00% .

• Type d'habitat :

Il est à noter que 0,20% des ménages de la commune habitent des appartements, 0,30% habitent des villas et 78,60% logeant des habitats de type rural. Quand à la proportion de type sommaire ou bidonville, elle est de 7,10%. Pour ce qui est des maisons marocaines (traditionnelle ou moderne) ou autre type d'habitat, ces pourcentages sont respectivement de 12,40% et 1,40%.

• Equipements de base dans le logement :

1,2% des ménages de la commune bénéficient d'eau courante, 45,7% ayant l'électricité et 0,2% des ménages sont reliés au réseau public d'évacuation des eaux usées. Parmi les ménages qui ne sont pas reliés au réseau en question, 50,8% utilisent les fosses septiques et 30,6% utilisent des puits perdus.

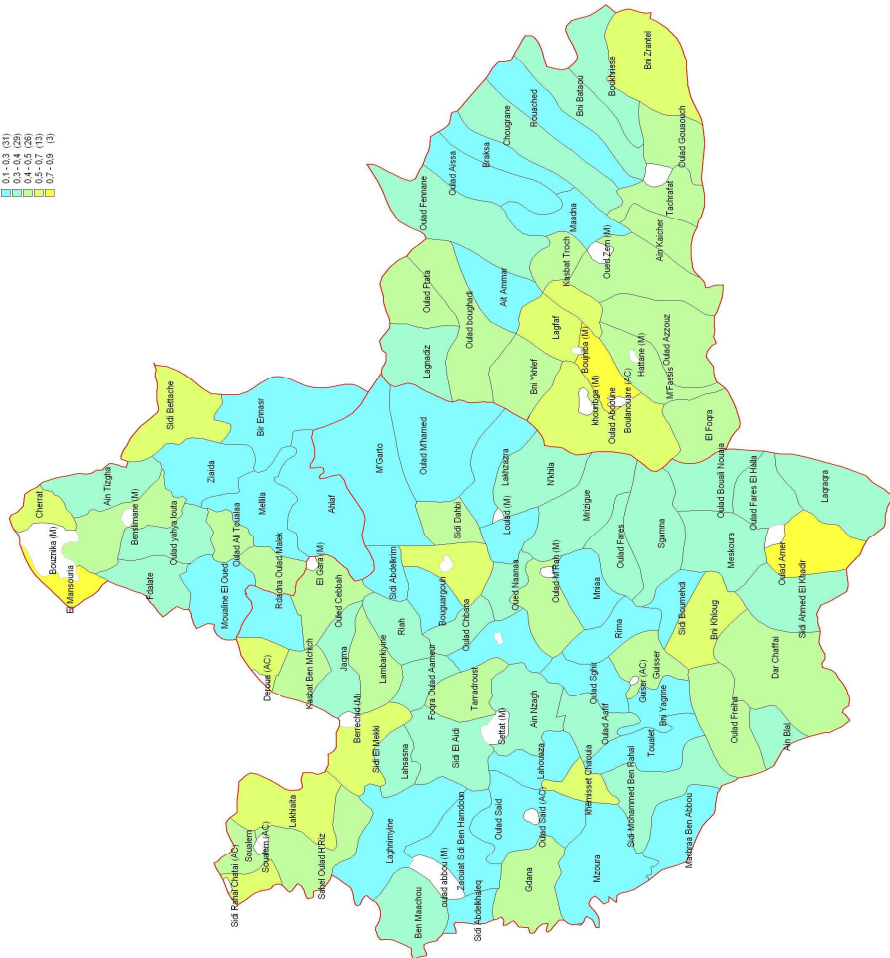
A noter également que 1,2% des logements sont reliés au téléphone fixe, 52,6% des ménages disposent de téléphone mobile, ainsi que 64,6% ayant un téléviseur et 11,6% ayant une parabole.

PAUVRETE ET DEVELOPPEMENT HUMAIN

12,05% de la population de cette commune sont considérés comme pauvre. La proportion de la population sous la menace directe de la pauvreté est de 18,86% (la population vulnérable).

L'ICDH, mesurant le développement humain de la commune s'appuyant sur la situation sanitaire, la participation à la vie économique et le niveau d'éducation de sa population, est de : 0,583 . Quand à l'ICDS, traduisant l'accès à l'infrastructure et aux équipements de base : électricité, eau et réseau routier goudronné, se situe à : 0,57.

Indice Communal de Développement Social
Région de Chaouia Ouardigha (Milieu Rural) 2004



**CARACTERISTIQUES DEMOGRAPHIQUES
ET SOCIO-ECONOMIQUES DE LA
POPULATION RGPH2004**

Région de Chaouia-Ouardigha

PROVINCE : Khouribga
COMMUNE : CR Ain Kaicher

Direction régionale de Chaouia-Ouardigha
64 Boulevard Mohamed V B.P. 646 26 000 Settat
Tel : 023-40-41-82 Fax :023-72-05-65 E-mail: drstmep@menara.ma

CARACTERISTIQUES DEMOGRAPHIQUES

• Population et ménages :

Au 1^{er} septembre 2004, la population municipale de la commune CR Ain Kaicher est de 5008 habitants vivant au sein de 882 ménages. La proportion de la population féminine est de 52,0 %.

Selon l'âge, 33,4 % ont moins de 15 ans, 55,0 % sont en âge d'activité (15-59) et 11,6 % ont 60 ans et plus.

• Structure matrimoniale et fécondité :

Sur l'ensemble des habitants âgés de 15 ans et plus, 32,2 % sont célibataires, 60,9 % sont mariés et 6,9 % sont en situation de désunion soit par veuvage soit par divorce.

L'âge d'entrée en première union est de 26,3 ans : 29,1 ans pour les hommes et 24,4 ans pour les femmes.

Quand à la fécondité, l'indice synthétique est de 2,8 enfants par femme.

CARACTERISTIQUES SOCIO-ECONOMIQUES

• Analphabétisme et scolarisation :

Pour l'ensemble de la population âgée de 10 ans et plus, 62,6 % sont analphabètes. Cette proportion est de 80,9 % chez les femmes et de 42,3% chez les hommes.

Pour la population en âge scolaire (7-12 ans), le taux de scolarité, calculé ainsi pour l'année scolaire 2003-2004 et en se référant à la fin de l'année scolaire, est de 80,6% pour l'ensemble de la population de la commune et il est de 72,3 % pour les filles.

• Activité:

Le taux brut d'activité est de 35,8 %. Cet indicateur, calculé en rapportant l'effectif de la population active (Actifs occupés augmentés des chômeurs) à l'effectif total de la population de la commune, est de 53,5 % chez les hommes et de 19,4 % chez les femmes.

CONDITION D'HABITAT DES MENAGES

• Statut d'occupation :

Sur l'ensemble des ménages de la commune, 93,90% sont propriétaires de leur logement et 0,20% sont des locataires. Les autres statuts d'occupation (logement de fonction, logé gratuitement, ...) représentent 5,80% .

• Type d'habitat :

Il est à noter que 0,00% des ménages de la commune habitent des appartements, 0,00% habitent des villas et 94,60% logeant des habitats de type rural. Quand à la proportion de type sommaire ou bidonville, elle est de 0,10%. Pour ce qui est des maisons marocaines (traditionnelle ou moderne) ou autre type d'habitat, ces pourcentages sont respectivement de 3,60% et 1,70%.

• Equipements de base dans le logement :

2,6% des ménages de la commune bénéficient d'eau courante, 20,8% ayant l'électricité et 0,1% des ménages sont reliés au réseau public d'évacuation des eaux usées. Parmi les ménages qui ne sont pas reliés au réseau en question, 6,1% utilisent les fosses septiques et 3,2% utilisent des puits perdus.

A noter également que 2,4% des logements sont reliés au téléphone fixe, 44,8% des ménages disposent de téléphone mobile, ainsi que 60,3% ayant un téléviseur et 3,3% ayant une parabole.

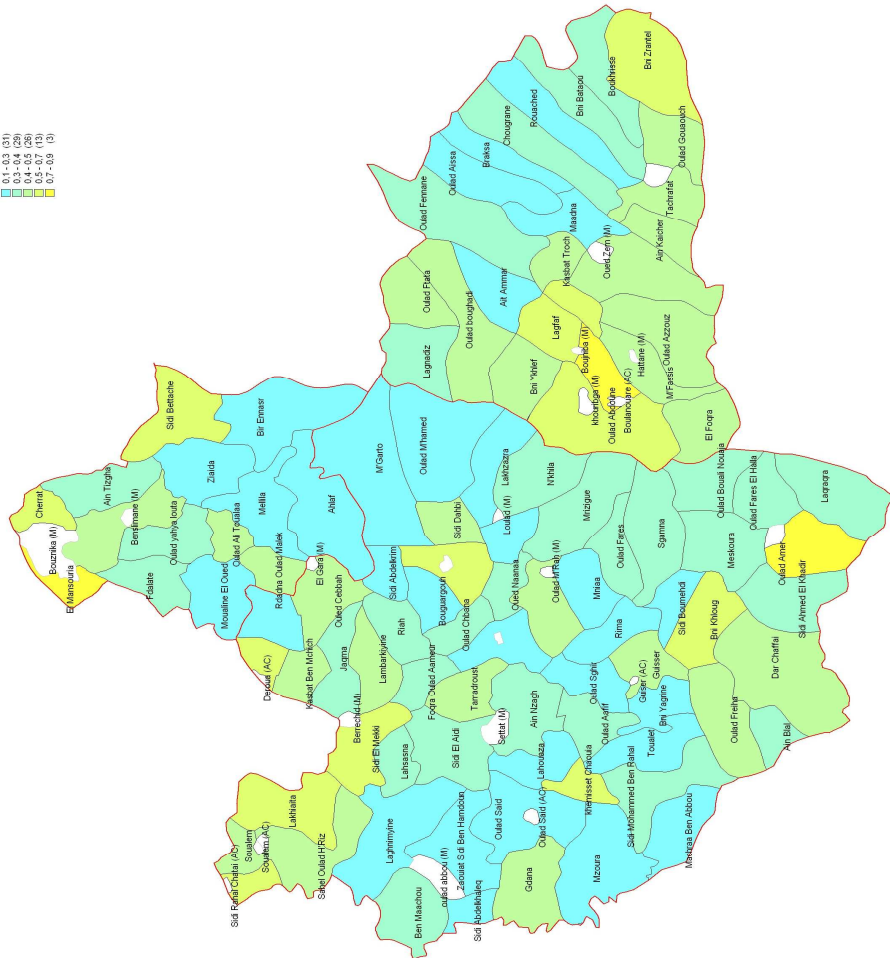
PAUVRETE ET DEVELOPPEMENT HUMAIN

17,77% de la population de cette commune sont considérés comme pauvre. La proportion de la population sous la menace directe de la pauvreté est de 22,8% (la population vulnérable).

L'ICDH, mesurant le développement humain de la commune s'appuyant sur la situation sanitaire, la participation à la vie économique et le niveau d'éducation de sa population, est de : 0,528 . Quand à l'ICDS, traduisant l'accès à l'infrastructure et aux équipements de base : électricité, eau et réseau routier goudronné, se situe à : 0,433.

Indice Communal de Développement Social
Région de Chaouia Ouardigha (Milieu Rural) 2004

0,1 - 0,3 (31)
0,3 - 0,4 (29)
0,4 - 0,5 (18)
0,5 - 0,7 (13)
0,7 - 0,8 (3)



**CARACTERISTIQUES DEMOGRAPHIQUES
ET SOCIO-ECONOMIQUES DE LA
POPULATION RGPH2004**

Région de Chaouia-Ouardigha

PROVINCE : Settat
COMMUNE : CR Ain Nzagh

Direction régionale de Chaouia-Ouardigha

64 Boulevard Mohamed V B.P. 646 26 000 Settat

Tel : 023-40-41-82 Fax : 023-72-05-65 E-mail: drstmep@menara.ma

CARACTERISTIQUES DEMOGRAPHIQUES

• Population et ménages :

Au 1^{er} septembre 2004, la population municipale de la commune CR Ain Nzagh est de 11504 habitants vivant au sein de 1813 ménages. La proportion de la population féminine est de 49,0 %.

Selon l'âge, 33,8 % ont moins de 15 ans, 57,0 % sont en âge d'activité (15-59) et 9,2 % ont 60 ans et plus.

• Structure matrimoniale et fécondité :

Sur l'ensemble des habitants âgés de 15 ans et plus, 36,4 % sont célibataires, 56,5 % sont mariés et 7,2 % sont en situation de désunion soit par veuvage soit par divorce.

L'âge d'entrée en première union est de 27,1 ans : 29,3 ans pour les hommes et 24,4 ans pour les femmes.

Quand à la fécondité, l'indice synthétique est de 3,5 enfants par femme.

CARACTERISTIQUES SOCIO-ECONOMIQUES

• Analphabétisme et scolarisation :

Pour l'ensemble de la population âgée de 10 ans et plus, 60,4 % sont analphabètes. Cette proportion est de 75,3 % chez les femmes et de 46,1% chez les hommes.

Pour la population en âge scolaire (7-12 ans), le taux de scolarité, calculé ainsi pour l'année scolaire 2003-2004 et en se référant à la fin de l'année scolaire, est de 67,8% pour l'ensemble de la population de la commune et il est de 61,5 % pour les filles.

• Activité:

Le taux brut d'activité est de 42,7 %. Cet indicateur, calculé en rapportant l'effectif de la population active (Actifs occupés augmentés des chômeurs) à l'effectif total de la population de la commune, est de 58,9 % chez les hommes et de 25,7 % chez les femmes.

CONDITION D'HABITAT DES MENAGES

• Statut d'occupation :

Sur l'ensemble des ménages de la commune, 85,30% sont propriétaires de leur logement et 0,20% sont des locataires. Les autres statuts d'occupation (logement de fonction, logé gratuitement, ...) représentent 14,50% .

• Type d'habitat :

Il est à noter que 0,10% des ménages de la commune habitent des appartements, 1,60% habitent des villas et 83,90% logeant des habitats de type rural. Quand à la proportion de type sommaire ou bidonville, elle est de 2,50%. Pour ce qui est des maisons marocaines (traditionnelle ou moderne) ou autre type d'habitat, ces pourcentages sont respectivement de 9,60% et 2,40%.

• Equipements de base dans le logement :

5,0% des ménages de la commune bénéficient d'eau courante, 22,3% ayant l'électricité et 4,1% des ménages sont reliés au réseau public d'évacuation des eaux usées. Parmi les ménages qui ne sont pas reliés au réseau en question, 39,8% utilisent les fosses septiques et 12,3% utilisent des puits perdus.

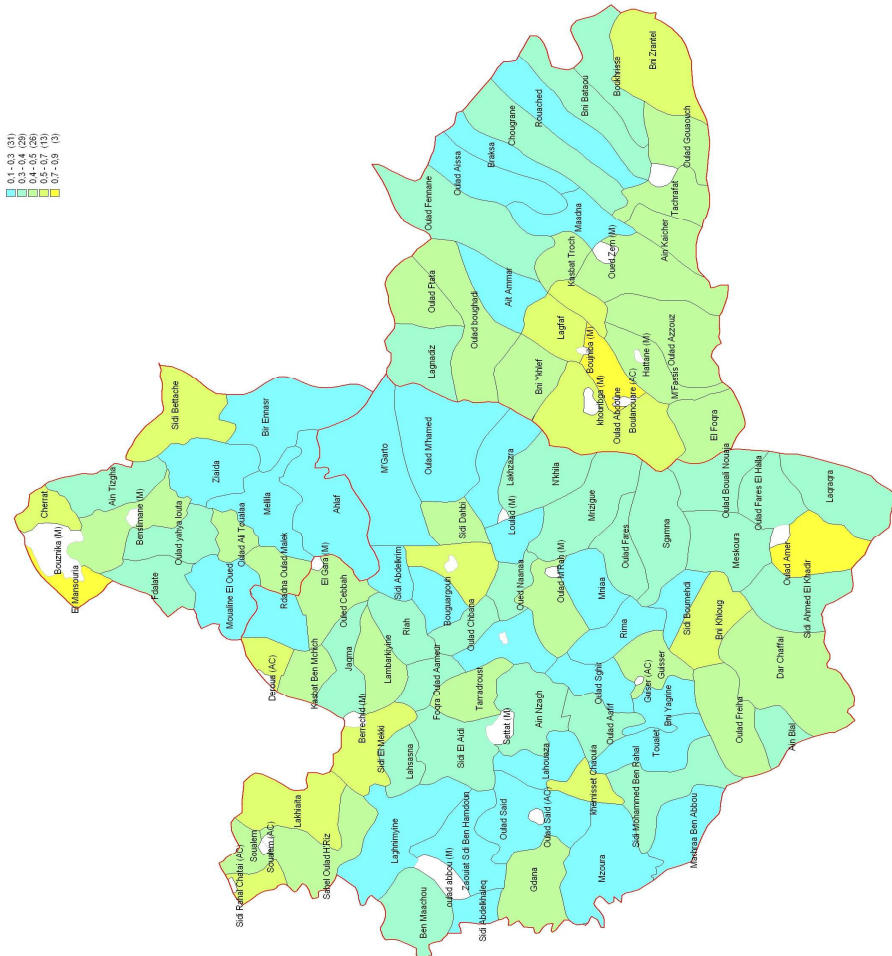
A noter également que 2,0% des logements sont reliés au téléphone fixe, 38,8% des ménages disposent de téléphone mobile, ainsi que 60,0% ayant un téléviseur et 8,1% ayant une parabole.

PAUVRETE ET DEVELOPPEMENT HUMAIN

19,07% de la population de cette commune sont considérés comme pauvre. La proportion de la population sous la menace directe de la pauvreté est de 23,67% (la population vulnérable).

L'ICDH, mesurant le développement humain de la commune s'appuyant sur la situation sanitaire, la participation à la vie économique et le niveau d'éducation de sa population, est de : 0,538 . Quand à l'ICDS, traduisant l'accès à l'infrastructure et aux équipements de base : électricité, eau et réseau routier goudronné, se situe à : 0,382.

Indice Communal de Développement Social
Région de Chaouia Ouardigha (Milieu Rural) 2004



**CARACTERISTIQUES DEMOGRAPHIQUES
ET SOCIO-ECONOMIQUES DE LA
POPULATION RGPH2004**

Région de Chaouia-Ouardigha

PROVINCE : Benslimane
COMMUNE : CR Ain Tizgha

Direction régionale de Chaouia-Ouardigha
64 Boulevard Mohamed V B.P. 646 26 000 Settat
Tel : 023-40-41-82 Fax :023-72-05-65 E-mail: drstmep@menara.ma

CARACTERISTIQUES DEMOGRAPHIQUES

• Population et ménages :

Au 1^{er} septembre 2004, la population municipale de la commune CR Ain Tizgha est de 7700 habitants vivant au sein de 1264 ménages. La proportion de la population féminine est de 48,7 %.

Selon l'âge, 30,6 % ont moins de 15 ans, 60,8 % sont en âge d'activité (15-59) et 8,6 % ont 60 ans et plus.

• Structure matrimoniale et fécondité :

Sur l'ensemble des habitants âgés de 15 ans et plus, 38,3 % sont célibataires, 55,1 % sont mariés et 6,6 % sont en situation de désunion soit par veuvage soit par divorce.

L'âge d'entrée en première union est de 27,7 ans : 30,4 ans pour les hommes et 25,1 ans pour les femmes.

Quand à la fécondité, l'indice synthétique est de 3,2 enfants par femme.

CARACTERISTIQUES SOCIO-ECONOMIQUES

• Analphabétisme et scolarisation :

Pour l'ensemble de la population âgée de 10 ans et plus, 48,7 % sont analphabètes. Cette proportion est de 62,3 % chez les femmes et de 35,7% chez les hommes.

Pour la population en âge scolaire (7-12 ans), le taux de scolarité, calculé ainsi pour l'année scolaire 2003-2004 et en se référant à la fin de l'année scolaire, est de 85,1% pour l'ensemble de la population de la commune et il est de 82,5 % pour les filles.

• Activité:

Le taux brut d'activité est de 38,9 %. Cet indicateur, calculé en rapportant l'effectif de la population active (Actifs occupés augmentés des chômeurs) à l'effectif total de la population de la commune, est de 59,8 % chez les hommes et de 17,0 % chez les femmes.

CONDITION D'HABITAT DES MENAGES

• Statut d'occupation :

Sur l'ensemble des ménages de la commune, 78,20% sont propriétaires de leur logement et 0,20% sont des locataires. Les autres statuts d'occupation (logement de fonction, logé gratuitement, ...) représentent 21,60% .

• Type d'habitat :

Il est à noter que 0,00% des ménages de la commune habitent des appartements, 0,90% habitent des villas et 53,30% logeant des habitats de type rural. Quand à la proportion de type sommaire ou bidonville, elle est de 13,20%. Pour ce qui est des maisons marocaines (traditionnelle ou moderne) ou autre type d'habitat, ces pourcentages sont respectivement de 28,70% et 3,80%.

• Equipements de base dans le logement :

9,2% des ménages de la commune bénéficient d'eau courante, 29,0% ayant l'électricité et 0,1% des ménages sont reliés au réseau public d'évacuation des eaux usées. Parmi les ménages qui ne sont pas reliés au réseau en question, 62,3% utilisent les fosses septiques et 0,4% utilisent des puits perdus.

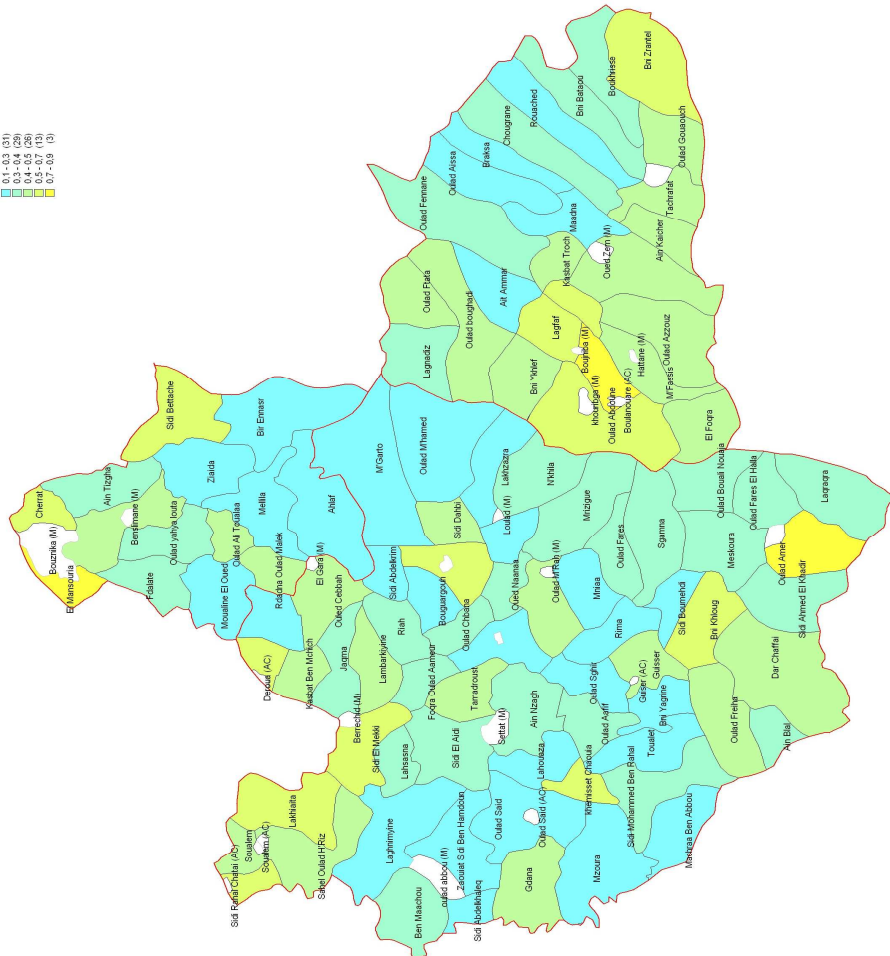
A noter également que 1,4% des logements sont reliés au téléphone fixe, 58,1% des ménages disposent de téléphone mobile, ainsi que 68,9% ayant un téléviseur et 4,9% ayant une parabole.

PAUVRETE ET DEVELOPPEMENT HUMAIN

13,68% de la population de cette commune sont considérés comme pauvre. La proportion de la population sous la menace directe de la pauvreté est de 20,14% (la population vulnérable).

L'ICDH, mesurant le développement humain de la commune s'appuyant sur la situation sanitaire, la participation à la vie économique et le niveau d'éducation de sa population, est de : 0,616 . Quand à l'ICDS, traduisant l'accès à l'infrastructure et aux équipements de base : électricité, eau et réseau routier goudronné, se situe à : 0,397.

Indice Communal de Développement Social
Région de Chaouia Ouardigha (Milieu Rural) 2004



**CARACTERISTIQUES DEMOGRAPHIQUES
ET SOCIO-ECONOMIQUES DE LA
POPULATION RGPH2004**

Région de Chaouia-Ouardigha

PROVINCE : Khouribga
COMMUNE : CR Ait Ammar

Direction régionale de Chaouia-Ouardigha
64 Boulevard Mohamed V B.P. 646 26 000 Settatt
Tel : 023-40-41-82 Fax :023-72-05-65 E-mail: drstmep@menara.ma

CARACTERISTIQUES DEMOGRAPHIQUES

• Population et ménages :

Au 1^{er} septembre 2004, la population municipale de la commune CR Ait Ammar est de 4594 habitants vivant au sein de 823 ménages. La proportion de la population féminine est de 50,3 %.

Selon l'âge, 31,5 % ont moins de 15 ans, 57,0 % sont en âge d'activité (15-59) et 11,4 % ont 60 ans et plus.

• Structure matrimoniale et fécondité :

Sur l'ensemble des habitants âgés de 15 ans et plus, 33,5 % sont célibataires, 57,2 % sont mariés et 9,2 % sont en situation de désunion soit par veuvage soit par divorce.

L'âge d'entrée en première union est de 26,9 ans : 30,3 ans pour les hommes et 23,4 ans pour les femmes.

Quand à la fécondité, l'indice synthétique est de 2,5 enfants par femme.

CARACTERISTIQUES SOCIO-ECONOMIQUES

• Analphabétisme et scolarisation :

Pour l'ensemble de la population âgée de 10 ans et plus, 58,0 % sont analphabètes. Cette proportion est de 72,6 % chez les femmes et de 42,9% chez les hommes.

Pour la population en âge scolaire (7-12 ans), le taux de scolarité, calculé ainsi pour l'année scolaire 2003-2004 et en se référant à la fin de l'année scolaire, est de 74,6% pour l'ensemble de la population de la commune et il est de 70,9 % pour les filles.

• Activité:

Le taux brut d'activité est de 30,7 %. Cet indicateur, calculé en rapportant l'effectif de la population active (Actifs occupés augmentés des chômeurs) à l'effectif total de la population de la commune, est de 56,1 % chez les hommes et de 5,5 % chez les femmes.

CONDITION D'HABITAT DES MENAGES

• Statut d'occupation :

Sur l'ensemble des ménages de la commune, 78,70% sont propriétaires de leur logement et 1,00% sont des locataires. Les autres statuts d'occupation (logement de fonction, logé gratuitement, ...) représentent 20,40% .

• Type d'habitat :

Il est à noter que 0,00% des ménages de la commune habitent des appartements, 0,00% habitent des villas et 91,50% logeant des habitats de type rural. Quand à la proportion de type sommaire ou bidonville, elle est de 0,40%. Pour ce qui est des maisons marocaines (traditionnelle ou moderne) ou autre type d'habitat, ces pourcentages sont respectivement de 4,90% et 3,30%.

• Equipements de base dans le logement :

4,1% des ménages de la commune bénéficient d'eau courante, 5,2% ayant l'électricité et 0,1% des ménages sont reliés au réseau public d'évacuation des eaux usées. Parmi les ménages qui ne sont pas reliés au réseau en question, 13,9% utilisent les fosses septiques et 0,5% utilisent des puits perdus.

A noter également que 1,3% des logements sont reliés au téléphone fixe, 29,2% des ménages disposent de téléphone mobile, ainsi que 38,8% ayant un téléviseur et 2,9% ayant une parabole.

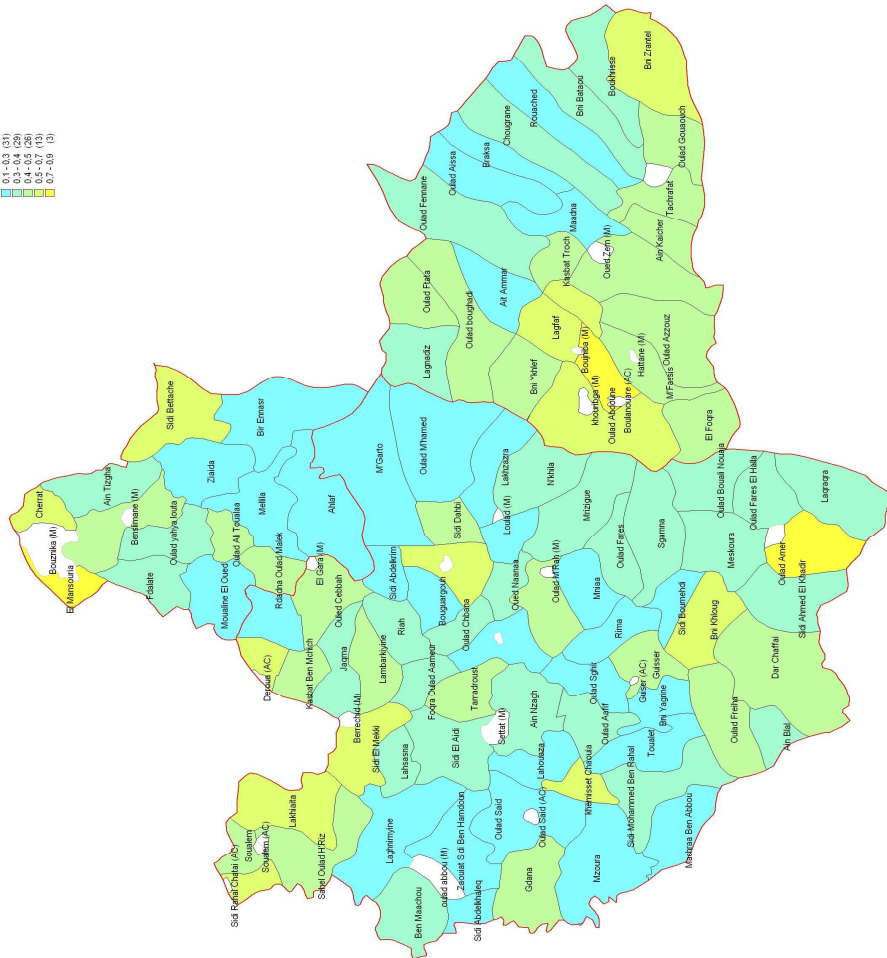
PAUVRETE ET DEVELOPPEMENT HUMAIN

20,85% de la population de cette commune sont considérés comme pauvre. La proportion de la population sous la menace directe de la pauvreté est de 23,53% (la population vulnérable).

L'ICDH, mesurant le développement humain de la commune s'appuyant sur la situation sanitaire, la participation à la vie économique et le niveau d'éducation de sa population, est de : 0,553 . Quand à l'ICDS, traduisant l'accès à l'infrastructure et aux équipements de base : électricité, eau et réseau routier goudronné, se situe à : 0,284.

Indice Communal de Développement Social
Région de Chaouia Ouardigha (Milieu Rural) 2004

0,1 - 0,3 (31)
0,3 - 0,4 (29)
0,4 - 0,5 (18)
0,5 - 0,7 (13)
0,7 - 0,8 (3)



**CARACTERISTIQUES DEMOGRAPHIQUES
ET SOCIO-ECONOMIQUES DE LA
POPULATION RGPH2004**

Région de Chaouia-Ouardigha

PROVINCE : Settat
COMMUNE : CR Ben Maachou

Direction régionale de Chaouia-Ouardigha

64 Boulevard Mohamed V B.P. 646 26 000 Settat

Tel : 023-40-41-82 Fax : 023-72-05-65 E-mail: drstmep@menara.ma

CARACTERISTIQUES DEMOGRAPHIQUES

• Population et ménages :

Au 1^{er} septembre 2004, la population municipale de la commune CR Ben Maachou est de 8680 habitants vivant au sein de 1546 ménages. La proportion de la population féminine est de 48,2 %.

Selon l'âge, 32,5 % ont moins de 15 ans, 56,8 % sont en âge d'activité (15-59) et 10,8 % ont 60 ans et plus.

• Structure matrimoniale et fécondité :

Sur l'ensemble des habitants âgés de 15 ans et plus, 36,8 % sont célibataires, 54,8 % sont mariés et 8,5 % sont en situation de désunion soit par veuvage soit par divorce.

L'âge d'entrée en première union est de 28,3 ans : 31,5 ans pour les hommes et 24,7 ans pour les femmes.

Quand à la fécondité, l'indice synthétique est de 3,1 enfants par femme.

CARACTERISTIQUES SOCIO-ECONOMIQUES

• Analphabétisme et scolarisation :

Pour l'ensemble de la population âgée de 10 ans et plus, 55,8 % sont analphabètes. Cette proportion est de 68,8 % chez les femmes et de 43,9% chez les hommes.

Pour la population en âge scolaire (7-12 ans), le taux de scolarité, calculé ainsi pour l'année scolaire 2003-2004 et en se référant à la fin de l'année scolaire, est de 80,5% pour l'ensemble de la population de la commune et il est de 78,6 % pour les filles.

• Activité:

Le taux brut d'activité est de 34,4 %. Cet indicateur, calculé en rapportant l'effectif de la population active (Actifs occupés augmentés des chômeurs) à l'effectif total de la population de la commune, est de 57,4 % chez les hommes et de 9,5 % chez les femmes.

CONDITION D'HABITAT DES MENAGES

• Statut d'occupation :

Sur l'ensemble des ménages de la commune, 88,90% sont propriétaires de leur logement et 0,30% sont des locataires. Les autres statuts d'occupation (logement de fonction, logé gratuitement, ...) représentent 10,80% .

• Type d'habitat :

Il est à noter que 0,00% des ménages de la commune habitent des appartements, 0,80% habitent des villas et 91,50% logeant des habitats de type rural. Quand à la proportion de type sommaire ou bidonville, elle est de 1,90%. Pour ce qui est des maisons marocaines (traditionnelle ou moderne) ou autre type d'habitat, ces pourcentages sont respectivement de 3,80% et 1,90%.

• Equipements de base dans le logement :

2,4% des ménages de la commune bénéficient d'eau courante, 15,4% ayant l'électricité et 1,7% des ménages sont reliés au réseau public d'évacuation des eaux usées. Parmi les ménages qui ne sont pas reliés au réseau en question, 18,7% utilisent les fosses septiques et 26,4% utilisent des puits perdus.

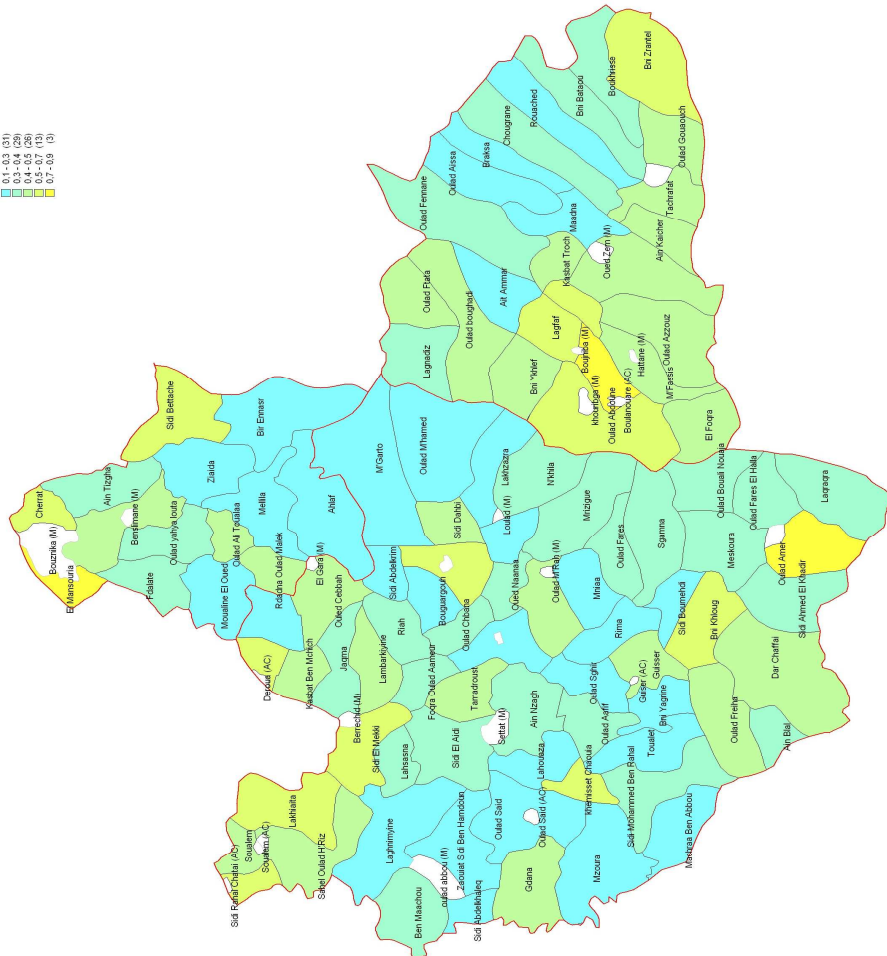
A noter également que 1,1% des logements sont reliés au téléphone fixe, 46,6% des ménages disposent de téléphone mobile, ainsi que 60,7% ayant un téléviseur et 6,5% ayant une parabole.

PAUVRETE ET DEVELOPPEMENT HUMAIN

16,88% de la population de cette commune sont considérés comme pauvre. La proportion de la population sous la menace directe de la pauvreté est de 21,8% (la population vulnérable).

L'ICDH, mesurant le développement humain de la commune s'appuyant sur la situation sanitaire, la participation à la vie économique et le niveau d'éducation de sa population, est de : 0,596 . Quand à l'ICDS, traduisant l'accès à l'infrastructure et aux équipements de base : électricité, eau et réseau routier goudronné, se situe à : 0,324.

Indice Communal de Développement Social
Région de Chaouia Ouardigha (Milieu Rural) 2004



**CARACTERISTIQUES DEMOGRAPHIQUES
ET SOCIO-ECONOMIQUES DE LA
POPULATION RGPH2004**

Région de Chaouia-Ouardigha

PROVINCE : Benslimane
COMMUNE : CR Bir Ennasr

Direction régionale de Chaouia-Ouardigha
64 Boulevard Mohamed V B.P. 646 26 000 Settat
Tel : 023-40-41-82 Fax :023-72-05-65 E-mail: drstmep@menara.ma

CARACTERISTIQUES DEMOGRAPHIQUES

• Population et ménages :

Au 1^{er} septembre 2004, la population municipale de la commune CR Bir Ennasr est de 5195 habitants vivant au sein de 775 ménages. La proportion de la population féminine est de 48,3 %.

Selon l'âge, 37,8 % ont moins de 15 ans, 52,8 % sont en âge d'activité (15-59) et 9,4 % ont 60 ans et plus.

• Structure matrimoniale et fécondité :

Sur l'ensemble des habitants âgés de 15 ans et plus, 31,4 % sont célibataires, 61,7 % sont mariés et 7,0 % sont en situation de désunion soit par veuvage soit par divorce.

L'âge d'entrée en première union est de 24,1 ans : 26,5 ans pour les hommes et 21,5 ans pour les femmes.

Quand à la fécondité, l'indice synthétique est de 3,9 enfants par femme.

CARACTERISTIQUES SOCIO-ECONOMIQUES

• Analphabétisme et scolarisation :

Pour l'ensemble de la population âgée de 10 ans et plus, 74,7 % sont analphabètes. Cette proportion est de 87,9 % chez les femmes et de 62,5% chez les hommes.

Pour la population en âge scolaire (7-12 ans), le taux de scolarité, calculé ainsi pour l'année scolaire 2003-2004 et en se référant à la fin de l'année scolaire, est de 45,0% pour l'ensemble de la population de la commune et il est de 34,6 % pour les filles.

• Activité:

Le taux brut d'activité est de 32,6 %. Cet indicateur, calculé en rapportant l'effectif de la population active (Actifs occupés augmentés des chômeurs) à l'effectif total de la population de la commune, est de 58,3 % chez les hommes et de 5,0 % chez les femmes.

CONDITION D'HABITAT DES MENAGES

• Statut d'occupation :

Sur l'ensemble des ménages de la commune, 93,50% sont propriétaires de leur logement et 0,60% sont des locataires. Les autres statuts d'occupation (logement de fonction, logé gratuitement,) représentent 5,80% .

• Type d'habitat :

Il est à noter que 0,00% des ménages de la commune habitent des appartements, 0,00% habitent des villas et 94,60% logeant des habitats de type rural. Quand à la proportion de type sommaire ou bidonville, elle est de 3,00%. Pour ce qui est des maisons marocaines (traditionnelle ou moderne) ou autre type d'habitat, ces pourcentages sont respectivement de 1,10% et 1,30%.

• Equipements de base dans le logement :

0,3% des ménages de la commune bénéficient d'eau courante, 0,1% ayant l'électricité et 0,0% des ménages sont reliés au réseau public d'évacuation des eaux usées. Parmi les ménages qui ne sont pas reliés au réseau en question, 13,7% utilisent les fosses septiques et 0,3% utilisent des puits perdus.

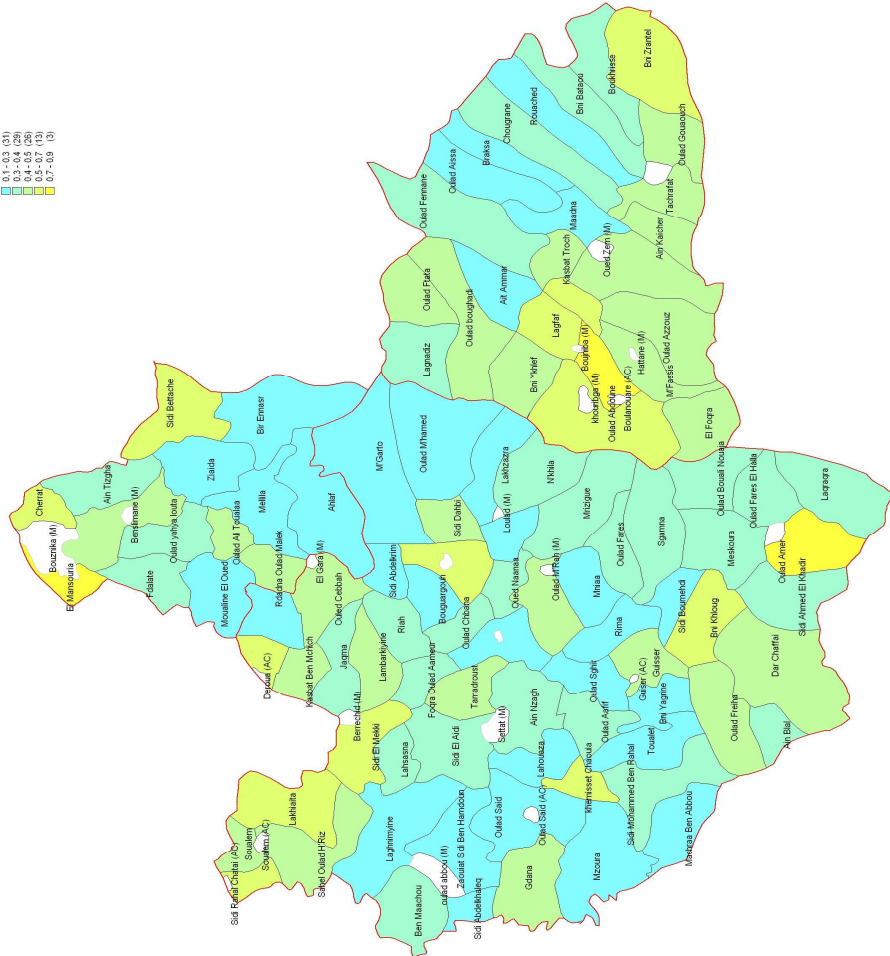
A noter également que 0,4% des logements sont reliés au téléphone fixe, 19,6% des ménages disposent de téléphone mobile, ainsi que 29,3% ayant un téléviseur et 1,9% ayant une parabole.

PAUVRETE ET DEVELOPPEMENT HUMAIN

28,34% de la population de cette commune sont considérés comme pauvre. La proportion de la population sous la menace directe de la pauvreté est de 27,96% (la population vulnérable).

L'ICDH, mesurant le développement humain de la commune s'appuyant sur la situation sanitaire, la participation à la vie économique et le niveau d'éducation de sa population, est de : 0,496 . Quand à l'ICDS, traduisant l'accès à l'infrastructure et aux équipements de base : électricité, eau et réseau routier goudronné, se situe à : 0,271.

Indice Communal de Développement Social
Région de Chaouia Ouardigha (Milieu Rural) 2004



**CARACTERISTIQUES DEMOGRAPHIQUES
ET SOCIO-ECONOMIQUES DE LA
POPULATION RGPH2004**

Région de Chaouia-Ouardigha

PROVINCE : Khouribga
COMMUNE : CR Bir Mezoui

Direction régionale de Chaouia-Ouardigha
64 Boulevard Mohamed V B.P. 646 26 000 Settat
Tel : 023-40-41-82 Fax : 023-72-05-65 E-mail: drstmep@menara.ma

CARACTERISTIQUES DEMOGRAPHIQUES

• Population et ménages :

Au 1^{er} septembre 2004, la population municipale de la commune CR Bir Mezoui est de 6604 habitants vivant au sein de 1190 ménages. La proportion de la population féminine est de 51,0 %.

Selon l'âge, 29,5 % ont moins de 15 ans, 60,5 % sont en âge d'activité (15-59) et 10,0 % ont 60 ans et plus.

• Structure matrimoniale et fécondité :

Sur l'ensemble des habitants âgés de 15 ans et plus, 38,7 % sont célibataires, 52,2 % sont mariés et 9,1 % sont en situation de désunion soit par veuvage soit par divorce.

L'âge d'entrée en première union est de 29,2 ans : 32,5 ans pour les hommes et 26,1 ans pour les femmes.

Quand à la fécondité, l'indice synthétique est de 2,2 enfants par femme.

CARACTERISTIQUES SOCIO-ECONOMIQUES

• Analphabétisme et scolarisation :

Pour l'ensemble de la population âgée de 10 ans et plus, 45,9 % sont analphabètes. Cette proportion est de 61,5 % chez les femmes et de 29,4% chez les hommes.

Pour la population en âge scolaire (7-12 ans), le taux de scolarité, calculé ainsi pour l'année scolaire 2003-2004 et en se référant à la fin de l'année scolaire, est de 86,5% pour l'ensemble de la population de la commune et il est de 87,0 % pour les filles.

• Activité:

Le taux brut d'activité est de 33,3 %. Cet indicateur, calculé en rapportant l'effectif de la population active (Actifs occupés augmentés des chômeurs) à l'effectif total de la population de la commune, est de 54,6 % chez les hommes et de 12,9 % chez les femmes.

CONDITION D'HABITAT DES MENAGES

• Statut d'occupation :

Sur l'ensemble des ménages de la commune, 83,20% sont propriétaires de leur logement et 6,70% sont des locataires. Les autres statuts d'occupation (logement de fonction, logé gratuitement, ...) représentent 10,10% .

• Type d'habitat :

Il est à noter que 0,00% des ménages de la commune habitent des appartements, 0,40% habitent des villas et 71,80% logeant des habitats de type rural. Quand à la proportion de type sommaire ou bidonville, elle est de 2,40%. Pour ce qui est des maisons marocaines (traditionnelle ou moderne) ou autre type d'habitat, ces pourcentages sont respectivement de 22,30% et 3,10%.

• Equipements de base dans le logement :

17,8% des ménages de la commune bénéficient d'eau courante, 52,9% ayant l'électricité et 17,0% des ménages sont reliés au réseau public d'évacuation des eaux usées. Parmi les ménages qui ne sont pas reliés au réseau en question, 21,8% utilisent les fosses septiques et 1,2% utilisent des puits perdus.

A noter également que 5,0% des logements sont reliés au téléphone fixe, 51,3% des ménages disposent de téléphone mobile, ainsi que 59,9% ayant un téléviseur et 17,1% ayant une parabole.

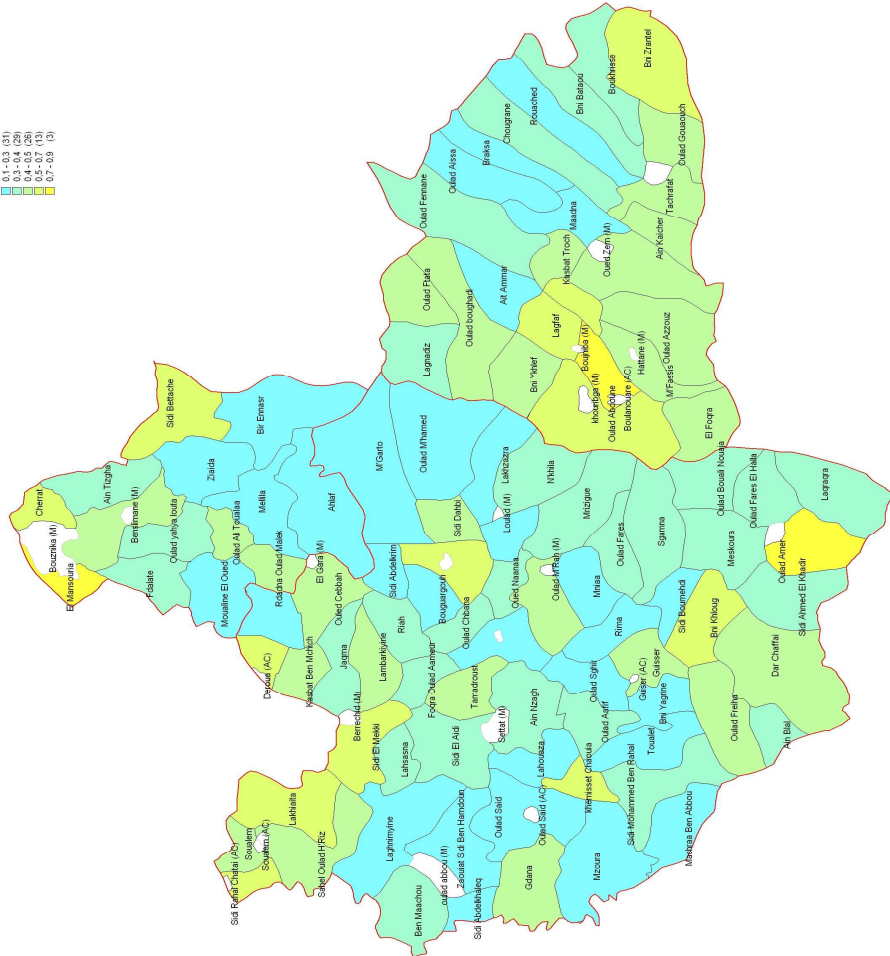
PAUVRETE ET DEVELOPPEMENT HUMAIN

21,41% de la population de cette commune sont considérés comme pauvre. La proportion de la population sous la menace directe de la pauvreté est de 23,36% (la population vulnérable).

L'ICDH, mesurant le développement humain de la commune s'appuyant sur la situation sanitaire, la participation à la vie économique et le niveau d'éducation de sa population, est de : 0,611 . Quand à l'ICDS, traduisant l'accès à l'infrastructure et aux équipements de base : électricité, eau et réseau routier goudronné, se situe à : 0,568.

Indice Communal de Développement Social
Région de Chaouia Ouardigha (Milieu Rural) 2004

0,1 - 0,3 (31)
0,3 - 0,4 (29)
0,4 - 0,5 (18)
0,5 - 0,7 (13)
0,7 - 0,8 (3)



**CARACTERISTIQUES DEMOGRAPHIQUES
ET SOCIO-ECONOMIQUES DE LA
POPULATION RGPH2004**

Région de Chaouia-Ouardigha

PROVINCE : Khouribga
COMMUNE : CR Bni Bataou

Direction régionale de Chaouia-Ouardigha

64 Boulevard Mohamed V B.P. 646 26 000 Settat

Tel : 023-40-41-82 Fax : 023-72-05-65 E-mail: drstmep@menara.ma

CARACTERISTIQUES DEMOGRAPHIQUES

• Population et ménages :

Au 1^{er} septembre 2004, la population municipale de la commune CR Bni Bataou est de 5660 habitants vivant au sein de 911 ménages. La proportion de la population féminine est de 49,7 %.

Selon l'âge, 34,2 % ont moins de 15 ans, 55,3 % sont en âge d'activité (15-59) et 10,5 % ont 60 ans et plus.

• Structure matrimoniale et fécondité :

Sur l'ensemble des habitants âgés de 15 ans et plus, 31,9 % sont célibataires, 61,0 % sont mariés et 7,1 % sont en situation de désunion soit par veuvage soit par divorce.

L'âge d'entrée en première union est de 25,4 ans : 28,0 ans pour les hommes et 22,6 ans pour les femmes.

Quand à la fécondité, l'indice synthétique est de 3,8 enfants par femme.

CARACTERISTIQUES SOCIO-ECONOMIQUES

• Analphabétisme et scolarisation :

Pour l'ensemble de la population âgée de 10 ans et plus, 74,3 % sont analphabètes. Cette proportion est de 85,4 % chez les femmes et de 63,0% chez les hommes.

Pour la population en âge scolaire (7-12 ans), le taux de scolarité, calculé ainsi pour l'année scolaire 2003-2004 et en se référant à la fin de l'année scolaire, est de 63,4% pour l'ensemble de la population de la commune et il est de 53,6 % pour les filles.

• Activité:

Le taux brut d'activité est de 35,4 %. Cet indicateur, calculé en rapportant l'effectif de la population active (Actifs occupés augmentés des chômeurs) à l'effectif total de la population de la commune, est de 60,4 % chez les hommes et de 10,2 % chez les femmes.

CONDITION D'HABITAT DES MENAGES

• Statut d'occupation :

Sur l'ensemble des ménages de la commune, 86,50% sont propriétaires de leur logement et 1,60% sont des locataires. Les autres statuts d'occupation (logement de fonction, logé gratuitement, ...) représentent 11,80% .

• Type d'habitat :

Il est à noter que 0,00% des ménages de la commune habitent des appartements, 0,10% habitent des villas et 88,00% logeant des habitats de type rural. Quand à la proportion de type sommaire ou bidonville, elle est de 0,40%. Pour ce qui est des maisons marocaines (traditionnelle ou moderne) ou autre type d'habitat, ces pourcentages sont respectivement de 8,80% et 2,60%.

• Equipements de base dans le logement :

7,2% des ménages de la commune bénéficient d'eau courante, 7,3% ayant l'électricité et 0,3% des ménages sont reliés au réseau public d'évacuation des eaux usées. Parmi les ménages qui ne sont pas reliés au réseau en question, 9,6% utilisent les fosses septiques et % utilisent des puits perdus.

A noter également que 0,7% des logements sont reliés au téléphone fixe, 31,8% des ménages disposent de téléphone mobile, ainsi que 39,3% ayant un téléviseur et 2,7% ayant une parabole.

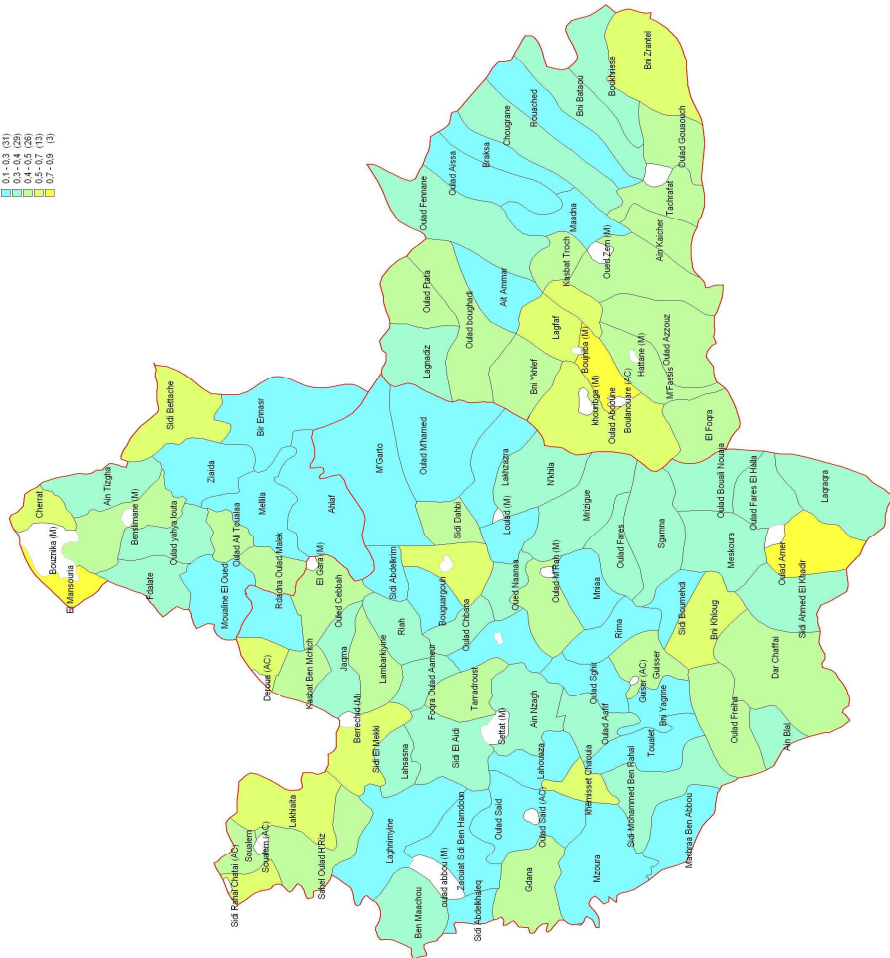
PAUVRETE ET DEVELOPPEMENT HUMAIN

19,53% de la population de cette commune sont considérés comme pauvre. La proportion de la population sous la menace directe de la pauvreté est de 25,1% (la population vulnérable).

L'ICDH, mesurant le développement humain de la commune s'appuyant sur la situation sanitaire, la participation à la vie économique et le niveau d'éducation de sa population, est de : 0,511 . Quand à l'ICDS, traduisant l'accès à l'infrastructure et aux équipements de base : électricité, eau et réseau routier goudronné, se situe à : 0,357.

Indice Communal de Développement Social
Région de Chaouia Ouardigha (Milieu Rural) 2004

0,1 - 0,3 (31)
0,3 - 0,4 (29)
0,4 - 0,5 (18)
0,5 - 0,7 (13)
0,7 - 0,8 (3)



**CARACTERISTIQUES DEMOGRAPHIQUES
ET SOCIO-ECONOMIQUES DE LA
POPULATION RGPH2004**

Région de Chaouia-Ouardigha

PROVINCE : Settat
COMMUNE : CR Bni Khloug

Direction régionale de Chaouia-Ouardigha

64 Boulevard Mohamed V B.P. 646 26 000 Settat

Tel : 023-40-41-82 Fax : 023-72-05-65 E-mail: drstmep@menara.ma

CARACTERISTIQUES DEMOGRAPHIQUES

• Population et ménages :

Au 1^{er} septembre 2004, la population municipale de la commune CR Bni Khlog est de 12722 habitants vivant au sein de 1911 ménages. La proportion de la population féminine est de 50,8 %.

Selon l'âge, 33,5 % ont moins de 15 ans, 56,7 % sont en âge d'activité (15-59) et 9,8 % ont 60 ans et plus.

• Structure matrimoniale et fécondité :

Sur l'ensemble des habitants âgés de 15 ans et plus, 37,5 % sont célibataires, 55,2 % sont mariés et 7,3 % sont en situation de désunion soit par veuvage soit par divorce.

L'âge d'entrée en première union est de 27,9 ans : 30,3 ans pour les hommes et 25,7 ans pour les femmes.

Quand à la fécondité, l'indice synthétique est de 2,5 enfants par femme.

CARACTERISTIQUES SOCIO-ECONOMIQUES

• Analphabétisme et scolarisation :

Pour l'ensemble de la population âgée de 10 ans et plus, 58,7 % sont analphabètes. Cette proportion est de 72,4 % chez les femmes et de 44,2% chez les hommes.

Pour la population en âge scolaire (7-12 ans), le taux de scolarité, calculé ainsi pour l'année scolaire 2003-2004 et en se référant à la fin de l'année scolaire, est de 80,1% pour l'ensemble de la population de la commune et il est de 77,1 % pour les filles.

• Activité:

Le taux brut d'activité est de 32,5 %. Cet indicateur, calculé en rapportant l'effectif de la population active (Actifs occupés augmentés des chômeurs) à l'effectif total de la population de la commune, est de 57,4 % chez les hommes et de 8,4 % chez les femmes.

CONDITION D'HABITAT DES MENAGES

• Statut d'occupation :

Sur l'ensemble des ménages de la commune, 91,80% sont propriétaires de leur logement et 1,10% sont des locataires. Les autres statuts d'occupation (logement de fonction, logé gratuitement,) représentent 7,10% .

• Type d'habitat :

Il est à noter que 0,00% des ménages de la commune habitent des appartements, 0,30% habitent des villas et 92,30% logeant des habitats de type rural. Quand à la proportion de type sommaire ou bidonville, elle est de 0,20%. Pour ce qui est des maisons marocaines (traditionnelle ou moderne) ou autre type d'habitat, ces pourcentages sont respectivement de 5,00% et 2,30%.

• Equipements de base dans le logement :

10,7% des ménages de la commune bénéficient d'eau courante, 66,9% ayant l'électricité et 0,1% des ménages sont reliés au réseau public d'évacuation des eaux usées. Parmi les ménages qui ne sont pas reliés au réseau en question, 60,5% utilisent les fosses septiques et 25,2% utilisent des puits perdus.

A noter également que 0,7% des logements sont reliés au téléphone fixe, 58,9% des ménages disposent de téléphone mobile, ainsi que 78,3% ayant un téléviseur et 8,9% ayant une parabole.

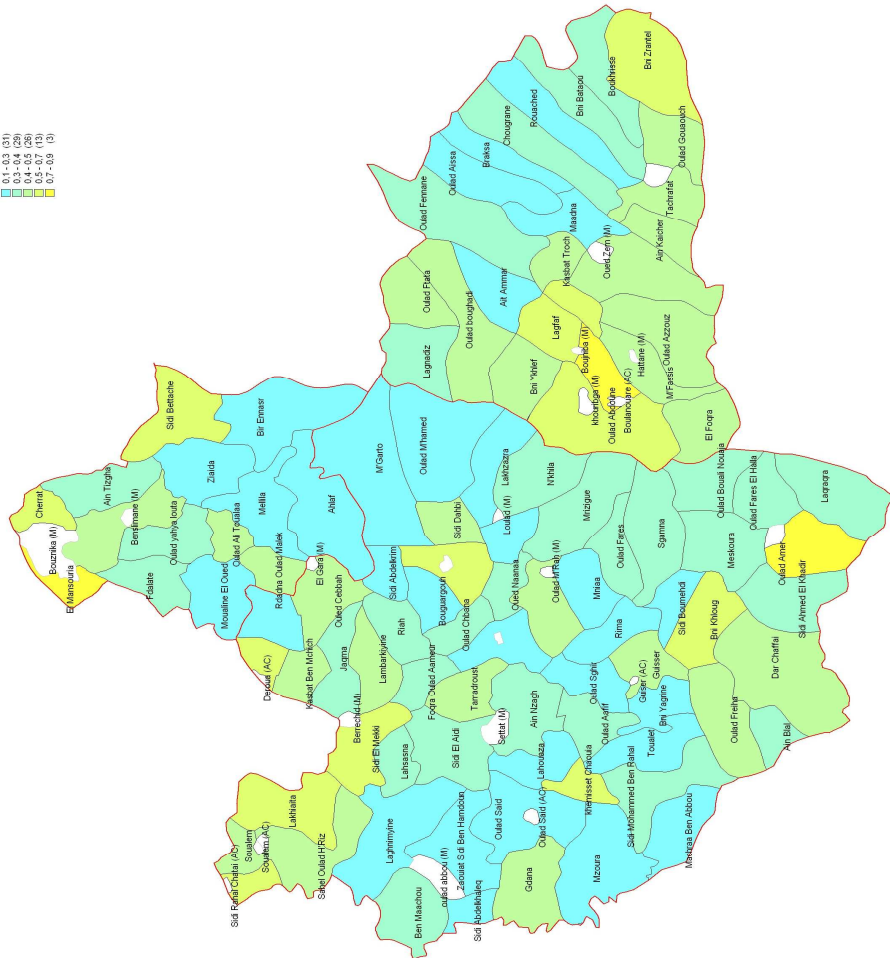
PAUVRETE ET DEVELOPPEMENT HUMAIN

14,08% de la population de cette commune sont considérés comme pauvre. La proportion de la population sous la menace directe de la pauvreté est de 20,13% (la population vulnérable).

L'ICDH, mesurant le développement humain de la commune s'appuyant sur la situation sanitaire, la participation à la vie économique et le niveau d'éducation de sa population, est de : 0,561 . Quand à l'ICDS, traduisant l'accès à l'infrastructure et aux équipements de base : électricité, eau et réseau routier goudronné, se situe à : 0,526.

Indice Communal de Développement Social
Région de Chaouia Ouardigha (Milieu Rural) 2004

0,1 - 0,3 (31)
0,3 - 0,4 (29)
0,4 - 0,5 (18)
0,5 - 0,7 (13)
0,7 - 0,8 (3)



**CARACTERISTIQUES DEMOGRAPHIQUES
ET SOCIO-ECONOMIQUES DE LA
POPULATION RGPH2004**

Région de Chaouia-Ouardigha

PROVINCE : Khouribga
COMMUNE : CR Bni Smir

Direction régionale de Chaouia-Ouardigha

64 Boulevard Mohamed V B.P. 646 26 000 Settat

Tel : 023-40-41-82 Fax : 023-72-05-65 E-mail: drstmep@menara.ma

CARACTERISTIQUES DEMOGRAPHIQUES

• Population et ménages :

Au 1^{er} septembre 2004, la population municipale de la commune CR Bni Smir est de 7752 habitants vivant au sein de 1434 ménages. La proportion de la population féminine est de 50,9 %.

Selon l'âge, 33,6 % ont moins de 15 ans, 57,1 % sont en âge d'activité (15-59) et 9,3 % ont 60 ans et plus.

• Structure matrimoniale et fécondité :

Sur l'ensemble des habitants âgés de 15 ans et plus, 32,9 % sont célibataires, 60,1 % sont mariés et 7,0 % sont en situation de désunion soit par veuvage soit par divorce.

L'âge d'entrée en première union est de 26,2 ans : 28,7 ans pour les hommes et 24,1 ans pour les femmes.

Quand à la fécondité, l'indice synthétique est de 3,1 enfants par femme.

CARACTERISTIQUES SOCIO-ECONOMIQUES

• Analphabétisme et scolarisation :

Pour l'ensemble de la population âgée de 10 ans et plus, 58,2 % sont analphabètes. Cette proportion est de 71,8 % chez les femmes et de 43,7% chez les hommes.

Pour la population en âge scolaire (7-12 ans), le taux de scolarité, calculé ainsi pour l'année scolaire 2003-2004 et en se référant à la fin de l'année scolaire, est de 75,5% pour l'ensemble de la population de la commune et il est de 71,2 % pour les filles.

• Activité:

Le taux brut d'activité est de 38,2 %. Cet indicateur, calculé en rapportant l'effectif de la population active (Actifs occupés augmentés des chômeurs) à l'effectif total de la population de la commune, est de 57,4 % chez les hommes et de 19,6 % chez les femmes.

CONDITION D'HABITAT DES MENAGES

• Statut d'occupation :

Sur l'ensemble des ménages de la commune, 77,70% sont propriétaires de leur logement et 1,20% sont des locataires. Les autres statuts d'occupation (logement de fonction, logé gratuitement, ...) représentent 21,00% .

• Type d'habitat :

Il est à noter que 0,00% des ménages de la commune habitent des appartements, 0,30% habitent des villas et 78,50% logeant des habitats de type rural. Quand à la proportion de type sommaire ou bidonville, elle est de 7,40%. Pour ce qui est des maisons marocaines (traditionnelle ou moderne) ou autre type d'habitat, ces pourcentages sont respectivement de 12,30% et 1,60%.

• Equipements de base dans le logement :

0,3% des ménages de la commune bénéficient d'eau courante, 22,2% ayant l'électricité et 6,0% des ménages sont reliés au réseau public d'évacuation des eaux usées. Parmi les ménages qui ne sont pas reliés au réseau en question, 13,1% utilisent les fosses septiques et % utilisent des puits perdus.

A noter également que 2,7% des logements sont reliés au téléphone fixe, 43,7% des ménages disposent de téléphone mobile, ainsi que 54,3% ayant un téléviseur et 4,7% ayant une parabole.

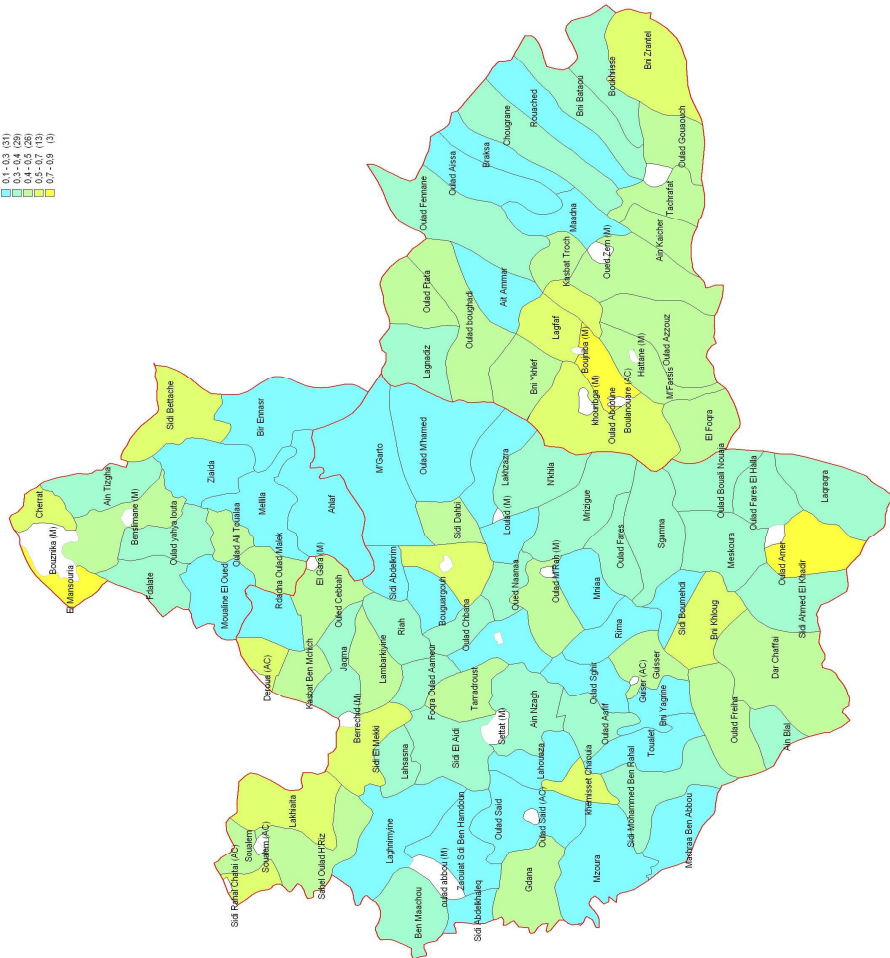
PAUVRETE ET DEVELOPPEMENT HUMAIN

15,55% de la population de cette commune sont considérés comme pauvre. La proportion de la population sous la menace directe de la pauvreté est de 21,43% (la population vulnérable).

L'ICDH, mesurant le développement humain de la commune s'appuyant sur la situation sanitaire, la participation à la vie économique et le niveau d'éducation de sa population, est de : 0,529 . Quand à l'ICDS, traduisant l'accès à l'infrastructure et aux équipements de base : électricité, eau et réseau routier goudronné, se situe à : 0,424.

Indice Communal de Développement Social
Région de Chaouia Ouardigha (Milieu Rural) 2004

0,1 - 0,3 (31)
0,3 - 0,4 (29)
0,4 - 0,5 (18)
0,5 - 0,7 (13)
0,7 - 0,8 (3)



**CARACTERISTIQUES DEMOGRAPHIQUES
ET SOCIO-ECONOMIQUES DE LA
POPULATION RGPH2004**

Région de Chaouia-Ouardigha

PROVINCE : Settat
COMMUNE : CR Bni Yagrine

Direction régionale de Chaouia-Ouardigha

64 Boulevard Mohamed V B.P. 646 26 000 Settat

Tel : 023-40-41-82 Fax : 023-72-05-65 E-mail: drstmep@menara.ma

CARACTERISTIQUES DEMOGRAPHIQUES

• Population et ménages :

Au 1^{er} septembre 2004, la population municipale de la commune CR Bni Yagrine est de 11957 habitants vivant au sein de 1572 ménages. La proportion de la population féminine est de 46,9 %.

Selon l'âge, 38,7 % ont moins de 15 ans, 53,8 % sont en âge d'activité (15-59) et 7,5 % ont 60 ans et plus.

• Structure matrimoniale et fécondité :

Sur l'ensemble des habitants âgés de 15 ans et plus, 33,7 % sont célibataires, 61,6 % sont mariés et 4,8 % sont en situation de désunion soit par veuvage soit par divorce.

L'âge d'entrée en première union est de 24,8 ans : 27,1 ans pour les hommes et 21,9 ans pour les femmes.

Quand à la fécondité, l'indice synthétique est de 4,2 enfants par femme.

CARACTERISTIQUES SOCIO-ECONOMIQUES

• Analphabétisme et scolarisation :

Pour l'ensemble de la population âgée de 10 ans et plus, 79,3 % sont analphabètes. Cette proportion est de 91,5 % chez les femmes et de 68,6% chez les hommes.

Pour la population en âge scolaire (7-12 ans), le taux de scolarité, calculé ainsi pour l'année scolaire 2003-2004 et en se référant à la fin de l'année scolaire, est de 42,8% pour l'ensemble de la population de la commune et il est de 30,7 % pour les filles.

• Activité:

Le taux brut d'activité est de 32,8 %. Cet indicateur, calculé en rapportant l'effectif de la population active (Actifs occupés augmentés des chômeurs) à l'effectif total de la population de la commune, est de 58,0 % chez les hommes et de 4,3 % chez les femmes.

CONDITION D'HABITAT DES MENAGES

• Statut d'occupation :

Sur l'ensemble des ménages de la commune, 96,80% sont propriétaires de leur logement et 0,10% sont des locataires. Les autres statuts d'occupation (logement de fonction, logé gratuitement,) représentent 3,20% .

• Type d'habitat :

Il est à noter que 0,00% des ménages de la commune habitent des appartements, 0,10% habitent des villas et 97,30% logeant des habitats de type rural. Quand à la proportion de type sommaire ou bidonville, elle est de 0,00%. Pour ce qui est des maisons marocaines (traditionnelle ou moderne) ou autre type d'habitat, ces pourcentages sont respectivement de 1,00% et 1,70%.

• Equipements de base dans le logement :

2,1% des ménages de la commune bénéficient d'eau courante, 7,2% ayant l'électricité et 0,2% des ménages sont reliés au réseau public d'évacuation des eaux usées. Parmi les ménages qui ne sont pas reliés au réseau en question, 60,3% utilisent les fosses septiques et 9,3% utilisent des puits perdus.

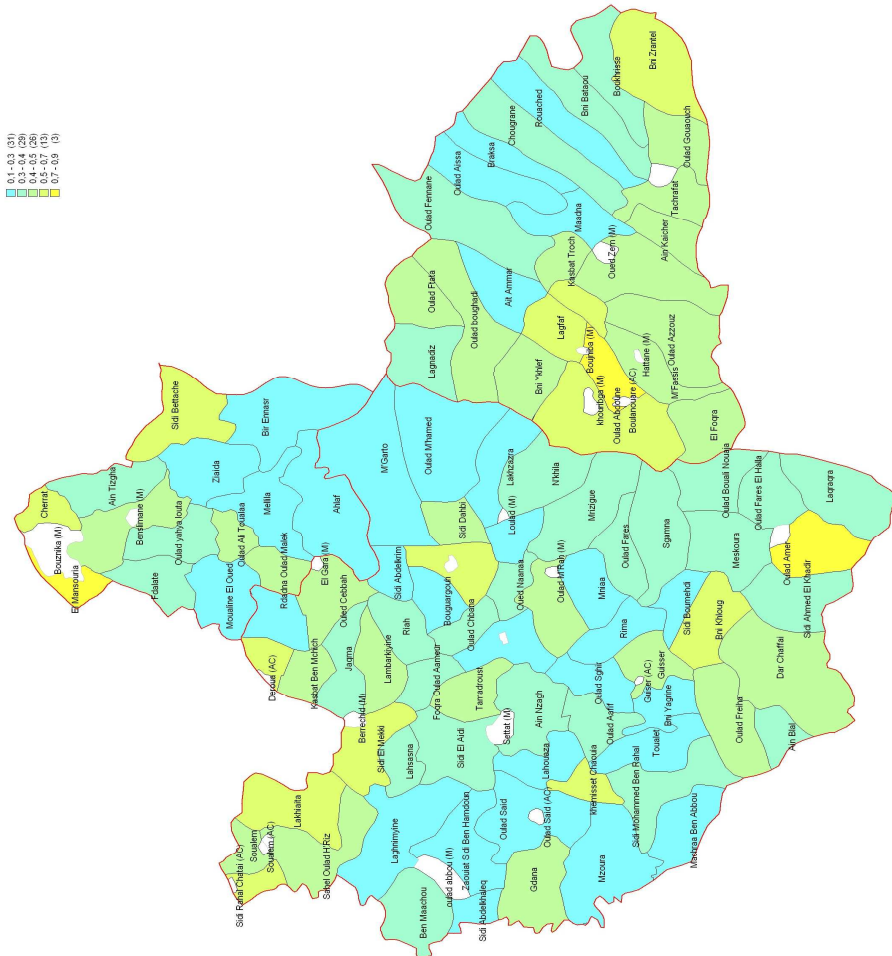
A noter également que 0,8% des logements sont reliés au téléphone fixe, 50,6% des ménages disposent de téléphone mobile, ainsi que 58,5% ayant un téléviseur et 0,8% ayant une parabole.

PAUVRETE ET DEVELOPPEMENT HUMAIN

28,29% de la population de cette commune sont considérés comme pauvre. La proportion de la population sous la menace directe de la pauvreté est de 26,46% (la population vulnérable).

L'ICDH, mesurant le développement humain de la commune s'appuyant sur la situation sanitaire, la participation à la vie économique et le niveau d'éducation de sa population, est de : 0,44 . Quand à l'ICDS, traduisant l'accès à l'infrastructure et aux équipements de base : électricité, eau et réseau routier goudronné, se situe à : 0,254.

Indice Communal de Développement Social
Région de Chaouia Ouardigha (Milieu Rural) 2004



**CARACTERISTIQUES DEMOGRAPHIQUES
ET SOCIO-ECONOMIQUES DE LA
POPULATION RGPH2004**

Région de Chaouia-Ouardigha

PROVINCE : Khouribga
COMMUNE : CR Bni Ykhlef

Direction régionale de Chaouia-Ouardigha
64 Boulevard Mohamed V B.P. 646 26 000 Settat
Tel : 023-40-41-82 Fax :023-72-05-65 E-mail: drstmep@menara.ma

CARACTERISTIQUES DEMOGRAPHIQUES

• Population et ménages :

Au 1^{er} septembre 2004, la population municipale de la commune CR Bni Ykhlef est de 9553 habitants vivant au sein de 1606 ménages. La proportion de la population féminine est de 51,8 %.

Selon l'âge, 34,6 % ont moins de 15 ans, 55,5 % sont en âge d'activité (15-59) et 9,9 % ont 60 ans et plus.

• Structure matrimoniale et fécondité :

Sur l'ensemble des habitants âgés de 15 ans et plus, 32,8 % sont célibataires, 59,0 % sont mariés et 8,2 % sont en situation de désunion soit par veuvage soit par divorce.

L'âge d'entrée en première union est de 26,7 ans : 30,6 ans pour les hommes et 23,7 ans pour les femmes.

Quand à la fécondité, l'indice synthétique est de 3,2 enfants par femme.

CARACTERISTIQUES SOCIO-ECONOMIQUES

• Analphabétisme et scolarisation :

Pour l'ensemble de la population âgée de 10 ans et plus, 51,4 % sont analphabètes. Cette proportion est de 64,8 % chez les femmes et de 36,1% chez les hommes.

Pour la population en âge scolaire (7-12 ans), le taux de scolarité, calculé ainsi pour l'année scolaire 2003-2004 et en se référant à la fin de l'année scolaire, est de 79,0% pour l'ensemble de la population de la commune et il est de 77,5 % pour les filles.

• Activité:

Le taux brut d'activité est de 35,4 %. Cet indicateur, calculé en rapportant l'effectif de la population active (Actifs occupés augmentés des chômeurs) à l'effectif total de la population de la commune, est de 55,3 % chez les hommes et de 16,8 % chez les femmes.

CONDITION D'HABITAT DES MENAGES

• Statut d'occupation :

Sur l'ensemble des ménages de la commune, 84,70% sont propriétaires de leur logement et 1,10% sont des locataires. Les autres statuts d'occupation (logement de fonction, logé gratuitement, ...) représentent 14,10%.

• Type d'habitat :

Il est à noter que 0,00% des ménages de la commune habitent des appartements, 0,10% habitent des villas et 81,40% logeant des habitats de type rural. Quand à la proportion de type sommaire ou bidonville, elle est de 4,90%. Pour ce qui est des maisons marocaines (traditionnelle ou moderne) ou autre type d'habitat, ces pourcentages sont respectivement de 10,60% et 2,90%.

• Equipements de base dans le logement :

3,2% des ménages de la commune bénéficient d'eau courante, 32,8% ayant l'électricité et 0,4% des ménages sont reliés au réseau public d'évacuation des eaux usées. Parmi les ménages qui ne sont pas reliés au réseau en question, 32,8% utilisent les fosses septiques et 0,2% utilisent des puits perdus.

A noter également que 5,9% des logements sont reliés au téléphone fixe, 60,1% des ménages disposent de téléphone mobile, ainsi que 59,6% ayant un téléviseur et 8,0% ayant une parabole.

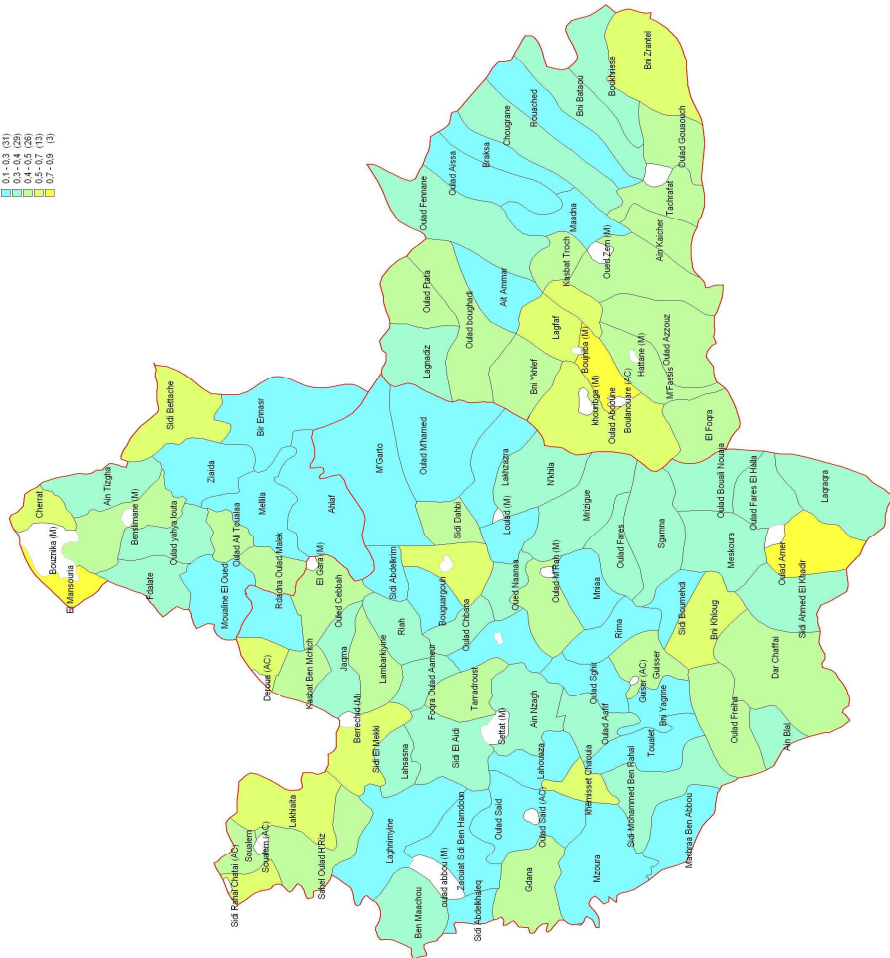
PAUVRETE ET DEVELOPPEMENT HUMAIN

24,69% de la population de cette commune sont considérés comme pauvre. La proportion de la population sous la menace directe de la pauvreté est de 23,75% (la population vulnérable).

L'ICDH, mesurant le développement humain de la commune s'appuyant sur la situation sanitaire, la participation à la vie économique et le niveau d'éducation de sa population, est de : 0,595 . Quand à l'ICDS, traduisant l'accès à l'infrastructure et aux équipements de base : électricité, eau et réseau routier goudronné, se situe à : 0,415.

Indice Communal de Développement Social
Région de Chaouia Ouardigha (Milieu Rural) 2004

0,1 - 0,3 (31)
0,3 - 0,4 (29)
0,4 - 0,5 (18)
0,5 - 0,7 (13)
0,7 - 0,8 (3)



**CARACTERISTIQUES DEMOGRAPHIQUES
ET SOCIO-ECONOMIQUES DE LA
POPULATION RGPH2004**

Région de Chaouia-Ouardigha

PROVINCE : Khouribga
COMMUNE : CR Bni Zrantel

Direction régionale de Chaouia-Ouardigha

64 Boulevard Mohamed V B.P. 646 26 000 Settat

Tel : 023-40-41-82 Fax : 023-72-05-65 E-mail: drstmep@menara.ma

CARACTERISTIQUES DEMOGRAPHIQUES

• Population et ménages :

Au 1^{er} septembre 2004, la population municipale de la commune CR Bni Zrantel est de 7084 habitants vivant au sein de 1213 ménages. La proportion de la population féminine est de 49,6 %.

Selon l'âge, 35,2 % ont moins de 15 ans, 55,6 % sont en âge d'activité (15-59) et 9,2 % ont 60 ans et plus.

• Structure matrimoniale et fécondité :

Sur l'ensemble des habitants âgés de 15 ans et plus, 34,9 % sont célibataires, 58,3 % sont mariés et 6,8 % sont en situation de désunion soit par veuvage soit par divorce.

L'âge d'entrée en première union est de 26,7 ans : 29,7 ans pour les hommes et 23,8 ans pour les femmes.

Quand à la fécondité, l'indice synthétique est de 3,6 enfants par femme.

CARACTERISTIQUES SOCIO-ECONOMIQUES

• Analphabétisme et scolarisation :

Pour l'ensemble de la population âgée de 10 ans et plus, 66,0 % sont analphabètes. Cette proportion est de 79,6 % chez les femmes et de 52,4% chez les hommes.

Pour la population en âge scolaire (7-12 ans), le taux de scolarité, calculé ainsi pour l'année scolaire 2003-2004 et en se référant à la fin de l'année scolaire, est de 59,6% pour l'ensemble de la population de la commune et il est de 50,2 % pour les filles.

• Activité:

Le taux brut d'activité est de 32,3 %. Cet indicateur, calculé en rapportant l'effectif de la population active (Actifs occupés augmentés des chômeurs) à l'effectif total de la population de la commune, est de 55,9 % chez les hommes et de 8,4 % chez les femmes.

CONDITION D'HABITAT DES MENAGES

• Statut d'occupation :

Sur l'ensemble des ménages de la commune, 84,50% sont propriétaires de leur logement et 1,20% sont des locataires. Les autres statuts d'occupation (logement de fonction, logé gratuitement, ...) représentent 14,30% .

• Type d'habitat :

Il est à noter que 0,00% des ménages de la commune habitent des appartements, 0,00% habitent des villas et 83,80% logeant des habitats de type rural. Quand à la proportion de type sommaire ou bidonville, elle est de 1,00%. Pour ce qui est des maisons marocaines (traditionnelle ou moderne) ou autre type d'habitat, ces pourcentages sont respectivement de 10,40% et 4,80%.

• Equipements de base dans le logement :

12,2% des ménages de la commune bénéficient d'eau courante, 14,7% ayant l'électricité et 0,0% des ménages sont reliés au réseau public d'évacuation des eaux usées. Parmi les ménages qui ne sont pas reliés au réseau en question, 14,9% utilisent les fosses septiques et 0,7% utilisent des puits perdus.

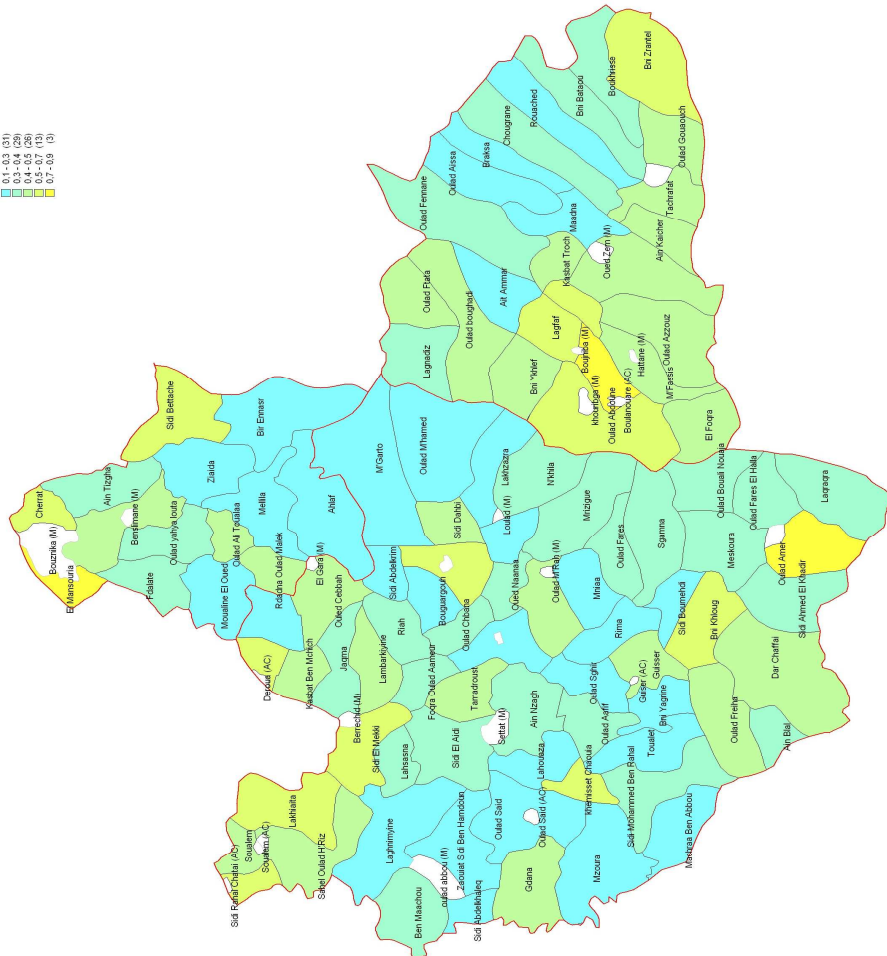
A noter également que 1,3% des logements sont reliés au téléphone fixe, 36,6% des ménages disposent de téléphone mobile, ainsi que 60,5% ayant un téléviseur et 3,2% ayant une parabole.

PAUVRETE ET DEVELOPPEMENT HUMAIN

17,02% de la population de cette commune sont considérés comme pauvre. La proportion de la population sous la menace directe de la pauvreté est de 22,54% (la population vulnérable).

L'ICDH, mesurant le développement humain de la commune s'appuyant sur la situation sanitaire, la participation à la vie économique et le niveau d'éducation de sa population, est de : 0,424 . Quand à l'ICDS, traduisant l'accès à l'infrastructure et aux équipements de base : électricité, eau et réseau routier goudronné, se situe à : 0,511.

Indice Communal de Développement Social
Région de Chaouia Ouardigha (Milieu Rural) 2004



**CARACTERISTIQUES DEMOGRAPHIQUES
ET SOCIO-ECONOMIQUES DE LA
POPULATION RGPH2004**

Région de Chaouia-Ouardigha

PROVINCE : Settat
COMMUNE : CR Bouguargouh

Direction régionale de Chaouia-Ouardigha
64 Boulevard Mohamed V B.P. 646 26 000 Settat
Tel : 023-40-41-82 Fax :023-72-05-65 E-mail: drstmep@menara.ma

CARACTERISTIQUES DEMOGRAPHIQUES

• Population et ménages :

Au 1^{er} septembre 2004, la population municipale de la commune CR Bouguargouh est de 9385 habitants vivant au sein de 1438 ménages. La proportion de la population féminine est de 48,4 %.

Selon l'âge, 36,1 % ont moins de 15 ans, 54,2 % sont en âge d'activité (15-59) et 9,6 % ont 60 ans et plus.

• Structure matrimoniale et fécondité :

Sur l'ensemble des habitants âgés de 15 ans et plus, 36,0 % sont célibataires, 56,8 % sont mariés et 7,2 % sont en situation de désunion soit par veuvage soit par divorce.

L'âge d'entrée en première union est de 27,0 ans : 29,6 ans pour les hommes et 24,0 ans pour les femmes.

Quand à la fécondité, l'indice synthétique est de 4,2 enfants par femme.

CARACTERISTIQUES SOCIO-ECONOMIQUES

• Analphabétisme et scolarisation :

Pour l'ensemble de la population âgée de 10 ans et plus, 60,0 % sont analphabètes. Cette proportion est de 78,5 % chez les femmes et de 42,7% chez les hommes.

Pour la population en âge scolaire (7-12 ans), le taux de scolarité, calculé ainsi pour l'année scolaire 2003-2004 et en se référant à la fin de l'année scolaire, est de 71,0% pour l'ensemble de la population de la commune et il est de 65,5 % pour les filles.

• Activité:

Le taux brut d'activité est de 32,8 %. Cet indicateur, calculé en rapportant l'effectif de la population active (Actifs occupés augmentés des chômeurs) à l'effectif total de la population de la commune, est de 55,7 % chez les hommes et de 8,4 % chez les femmes.

CONDITION D'HABITAT DES MENAGES

• Statut d'occupation :

Sur l'ensemble des ménages de la commune, 92,40% sont propriétaires de leur logement et 0,00% sont des locataires. Les autres statuts d'occupation (logement de fonction, logé gratuitement,) représentent 7,50% .

• Type d'habitat :

Il est à noter que 0,00% des ménages de la commune habitent des appartements, 0,40% habitent des villas et 88,20% logeant des habitats de type rural. Quand à la proportion de type sommaire ou bidonville, elle est de 4,90%. Pour ce qui est des maisons marocaines (traditionnelle ou moderne) ou autre type d'habitat, ces pourcentages sont respectivement de 3,40% et 3,10%.

• Equipements de base dans le logement :

0,2% des ménages de la commune bénéficient d'eau courante, 2,0% ayant l'électricité et 0,0% des ménages sont reliés au réseau public d'évacuation des eaux usées. Parmi les ménages qui ne sont pas reliés au réseau en question, 33,4% utilisent les fosses septiques et 31,1% utilisent des puits perdus.

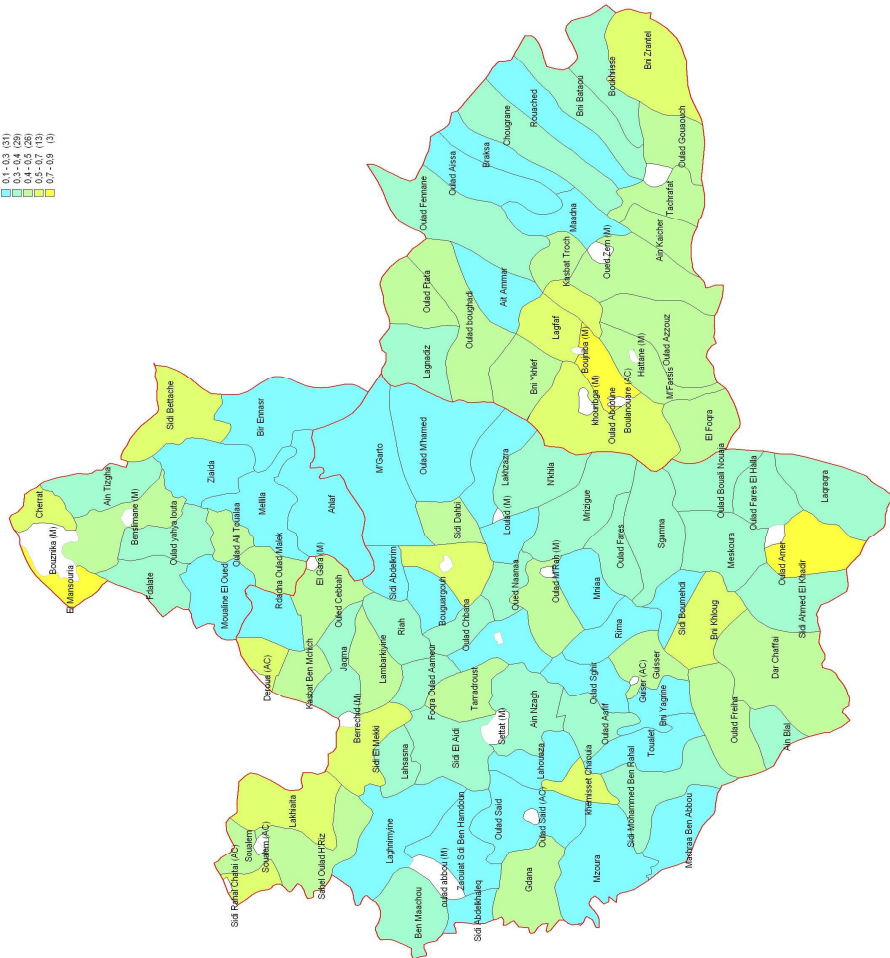
A noter également que 0,1% des logements sont reliés au téléphone fixe, 47,9% des ménages disposent de téléphone mobile, ainsi que 50,8% ayant un téléviseur et 0,7% ayant une parabole.

PAUVRETE ET DEVELOPPEMENT HUMAIN

19,53% de la population de cette commune sont considérés comme pauvre. La proportion de la population sous la menace directe de la pauvreté est de 22,69% (la population vulnérable).

L'ICDH, mesurant le développement humain de la commune s'appuyant sur la situation sanitaire, la participation à la vie économique et le niveau d'éducation de sa population, est de : 0,516 . Quand à l'ICDS, traduisant l'accès à l'infrastructure et aux équipements de base : électricité, eau et réseau routier goudronné, se situe à : 0,279.

Indice Communal de Développement Social
Région de Chaouia Ouardigha (Milieu Rural) 2004



**CARACTERISTIQUES DEMOGRAPHIQUES
ET SOCIO-ECONOMIQUES DE LA
POPULATION RGPH2004**

Région de Chaouia-Ouardigha

PROVINCE : Khouribga
COMMUNE : CR Boukhrisse

Direction régionale de Chaouia-Ouardigha
64 Boulevard Mohamed V B.P. 646 26 000 Settat
Tel : 023-40-41-82 Fax :023-72-05-65 E-mail: drstmep@menara.ma

CARACTERISTIQUES DEMOGRAPHIQUES

• Population et ménages :

Au 1^{er} septembre 2004, la population municipale de la commune CR Boukhrisse est de 5694 habitants vivant au sein de 893 ménages. La proportion de la population féminine est de 49,0 %.

Selon l'âge, 36,2 % ont moins de 15 ans, 55,3 % sont en âge d'activité (15-59) et 8,5 % ont 60 ans et plus.

• Structure matrimoniale et fécondité :

Sur l'ensemble des habitants âgés de 15 ans et plus, 30,4 % sont célibataires, 64,3 % sont mariés et 5,3 % sont en situation de désunion soit par veuvage soit par divorce.

L'âge d'entrée en première union est de 24,6 ans : 26,9 ans pour les hommes et 22,1 ans pour les femmes.

Quand à la fécondité, l'indice synthétique est de 3,3 enfants par femme.

CARACTERISTIQUES SOCIO-ECONOMIQUES

• Analphabétisme et scolarisation :

Pour l'ensemble de la population âgée de 10 ans et plus, 75,9 % sont analphabètes. Cette proportion est de 89,3 % chez les femmes et de 63,5% chez les hommes.

Pour la population en âge scolaire (7-12 ans), le taux de scolarité, calculé ainsi pour l'année scolaire 2003-2004 et en se référant à la fin de l'année scolaire, est de 56,4% pour l'ensemble de la population de la commune et il est de 43,2 % pour les filles.

• Activité:

Le taux brut d'activité est de 41,3 %. Cet indicateur, calculé en rapportant l'effectif de la population active (Actifs occupés augmentés des chômeurs) à l'effectif total de la population de la commune, est de 58,4 % chez les hommes et de 23,6 % chez les femmes.

CONDITION D'HABITAT DES MENAGES

• Statut d'occupation :

Sur l'ensemble des ménages de la commune, 85,80% sont propriétaires de leur logement et 0,00% sont des locataires. Les autres statuts d'occupation (logement de fonction, logé gratuitement, ...) représentent 14,30% .

• Type d'habitat :

Il est à noter que 0,00% des ménages de la commune habitent des appartements, 0,30% habitent des villas et 97,90% logeant des habitats de type rural. Quand à la proportion de type sommaire ou bidonville, elle est de 0,00%. Pour ce qui est des maisons marocaines (traditionnelle ou moderne) ou autre type d'habitat, ces pourcentages sont respectivement de 0,80% et 0,90%.

• Equipements de base dans le logement :

0,0% des ménages de la commune bénéficient d'eau courante, 0,0% ayant l'électricité et 0,0% des ménages sont reliés au réseau public d'évacuation des eaux usées. Parmi les ménages qui ne sont pas reliés au réseau en question, 1,1% utilisent les fosses septiques et 0,1% utilisent des puits perdus.

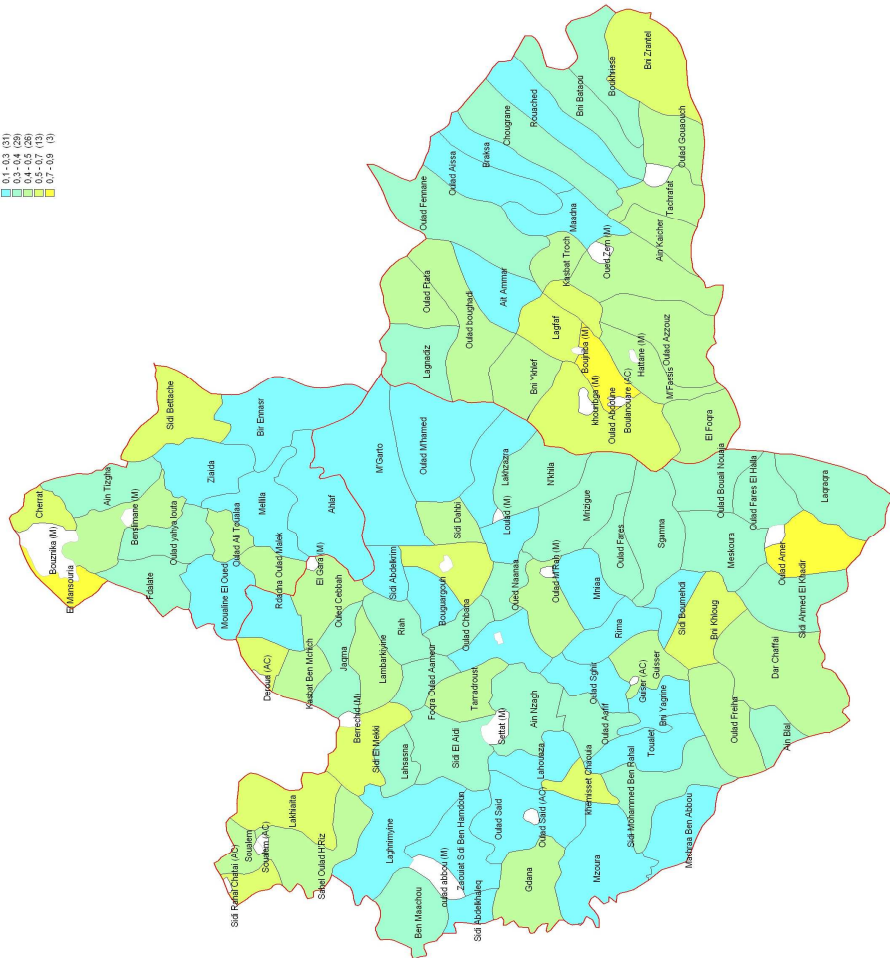
A noter également que 0,1% des logements sont reliés au téléphone fixe, 31,4% des ménages disposent de téléphone mobile, ainsi que 48,3% ayant un téléviseur et 0,3% ayant une parabole.

PAUVRETE ET DEVELOPPEMENT HUMAIN

18,62% de la population de cette commune sont considérés comme pauvre. La proportion de la population sous la menace directe de la pauvreté est de 25,16% (la population vulnérable).

L'ICDH, mesurant le développement humain de la commune s'appuyant sur la situation sanitaire, la participation à la vie économique et le niveau d'éducation de sa population, est de : 0,426 . Quand à l'ICDS, traduisant l'accès à l'infrastructure et aux équipements de base : électricité, eau et réseau routier goudronné, se situe à : 0,356.

Indice Communal de Développement Social
Région de Chaouia Ouardigha (Milieu Rural) 2004



**CARACTERISTIQUES DEMOGRAPHIQUES
ET SOCIO-ECONOMIQUES DE LA
POPULATION RGPH2004**

Région de Chaouia-Ouardigha

PROVINCE : Khouribga
COMMUNE : CR Boulanouare

Direction régionale de Chaouia-Ouardigha
64 Boulevard Mohamed V B.P. 646 26 000 Settat
Tel : 023-40-41-82 Fax :023-72-05-65 E-mail: drstmep@menara.ma

CARACTERISTIQUES DEMOGRAPHIQUES

• Population et ménages :

Au 1^{er} septembre 2004, la population municipale de la commune CR Boulanouare est de 3267 habitants vivant au sein de 584 ménages. La proportion de la population féminine est de 51,6 %.

Selon l'âge, 28,4 % ont moins de 15 ans, 60,6 % sont en âge d'activité (15-59) et 11,0 % ont 60 ans et plus.

• Structure matrimoniale et fécondité :

Sur l'ensemble des habitants âgés de 15 ans et plus, 40,1 % sont célibataires, 50,5 % sont mariés et 9,4 % sont en situation de désunion soit par veuvage soit par divorce.

L'âge d'entrée en première union est de 29,8 ans : 32,5 ans pour les hommes et 27,4 ans pour les femmes.

Quand à la fécondité, l'indice synthétique est de 2,9 enfants par femme.

CARACTERISTIQUES SOCIO-ECONOMIQUES

• Analphabétisme et scolarisation :

Pour l'ensemble de la population âgée de 10 ans et plus, 41,7 % sont analphabètes. Cette proportion est de 57,0 % chez les femmes et de 25,0% chez les hommes.

Pour la population en âge scolaire (7-12 ans), le taux de scolarité, calculé ainsi pour l'année scolaire 2003-2004 et en se référant à la fin de l'année scolaire, est de 90,4% pour l'ensemble de la population de la commune et il est de 85,9 % pour les filles.

• Activité:

Le taux brut d'activité est de 34,3 %. Cet indicateur, calculé en rapportant l'effectif de la population active (Actifs occupés augmentés des chômeurs) à l'effectif total de la population de la commune, est de 54,3 % chez les hommes et de 15,6 % chez les femmes.

CONDITION D'HABITAT DES MENAGES

• Statut d'occupation :

Sur l'ensemble des ménages de la commune, 74,10% sont propriétaires de leur logement et 2,40% sont des locataires. Les autres statuts d'occupation (logement de fonction, logé gratuitement, ...) représentent 23,50%.

• Type d'habitat :

Il est à noter que 0,00% des ménages de la commune habitent des appartements, 0,00% habitent des villas et 95,20% logeant des habitats de type rural. Quand à la proportion de type sommaire ou bidonville, elle est de 0,90%. Pour ce qui est des maisons marocaines (traditionnelle ou moderne) ou autre type d'habitat, ces pourcentages sont respectivement de 2,40% et 1,50%.

• Equipements de base dans le logement :

1,2% des ménages de la commune bénéficient d'eau courante, 58,9% ayant l'électricité et 0,2% des ménages sont reliés au réseau public d'évacuation des eaux usées. Parmi les ménages qui ne sont pas reliés au réseau en question, 12,2% utilisent les fosses septiques et 2,2% utilisent des puits perdus.

A noter également que 4,1% des logements sont reliés au téléphone fixe, 49,7% des ménages disposent de téléphone mobile, ainsi que 67,8% ayant un téléviseur et 12,5% ayant une parabole.

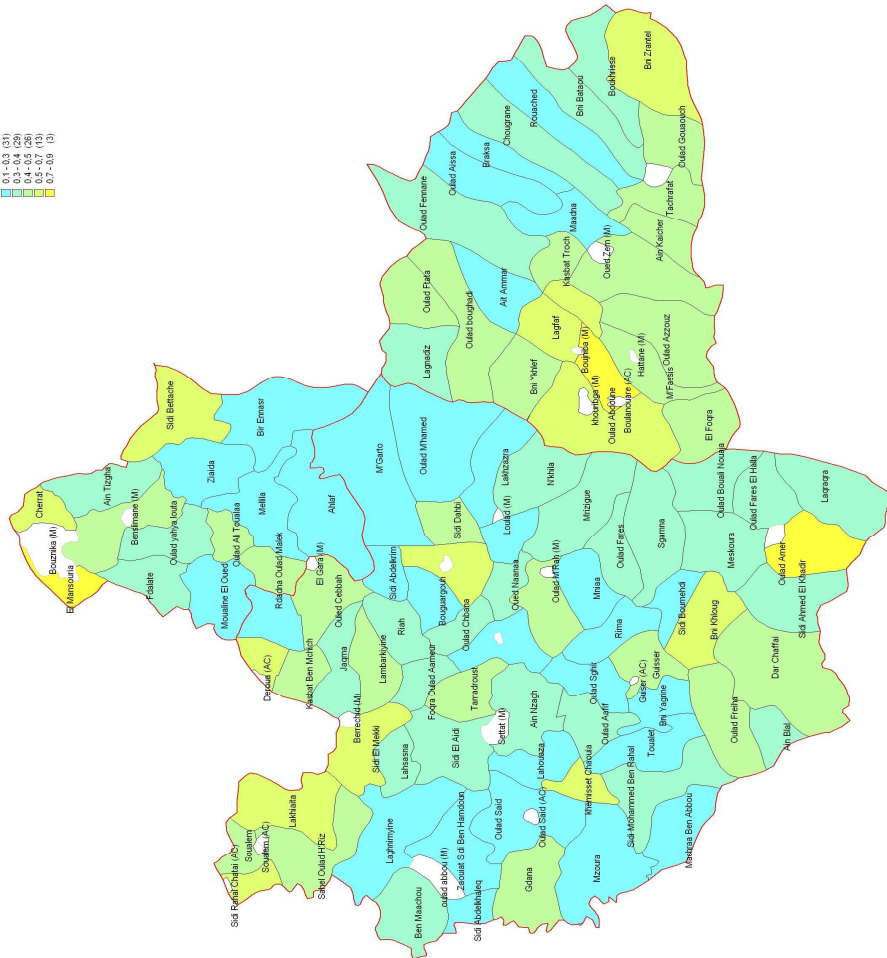
PAUVRETE ET DEVELOPPEMENT HUMAIN

21,55% de la population de cette commune sont considérés comme pauvre. La proportion de la population sous la menace directe de la pauvreté est de 23,67% (la population vulnérable).

L'ICDH, mesurant le développement humain de la commune s'appuyant sur la situation sanitaire, la participation à la vie économique et le niveau d'éducation de sa population, est de : 0,586. Quand à l'ICDS, traduisant l'accès à l'infrastructure et aux équipements de base : électricité, eau et réseau routier goudronné, se situe à : 0,735.

Indice Communal de Développement Social
Région de Chaouia Ouardigha (Milieu Rural) 2004

0,1 - 0,3 (31)
0,3 - 0,4 (29)
0,4 - 0,5 (18)
0,5 - 0,7 (13)
0,7 - 0,8 (3)



**CARACTERISTIQUES DEMOGRAPHIQUES
ET SOCIO-ECONOMIQUES DE LA
POPULATION RGPH2004**

Région de Chaouia-Ouardigha

PROVINCE : Khouribga
COMMUNE : CR Braksa

Direction régionale de Chaouia-Ouardigha

64 Boulevard Mohamed V B.P. 646 26 000 Settat

Tel : 023-40-41-82 Fax : 023-72-05-65 E-mail: drstmep@menara.ma

CARACTERISTIQUES DEMOGRAPHIQUES

• Population et ménages :

Au 1^{er} septembre 2004, la population municipale de la commune CR Braksa est de 7334 habitants vivant au sein de 1242 ménages. La proportion de la population féminine est de 50,5 %.

Selon l'âge, 38,5 % ont moins de 15 ans, 51,9 % sont en âge d'activité (15-59) et 9,6 % ont 60 ans et plus.

• Structure matrimoniale et fécondité :

Sur l'ensemble des habitants âgés de 15 ans et plus, 31,0 % sont célibataires, 62,3 % sont mariés et 6,7 % sont en situation de désunion soit par veuvage soit par divorce.

L'âge d'entrée en première union est de 24,7 ans : 27,0 ans pour les hommes et 22,2 ans pour les femmes.

Quand à la fécondité, l'indice synthétique est de 3,7 enfants par femme.

CARACTERISTIQUES SOCIO-ECONOMIQUES

• Analphabétisme et scolarisation :

Pour l'ensemble de la population âgée de 10 ans et plus, 73,5 % sont analphabètes. Cette proportion est de 87,8 % chez les femmes et de 58,7% chez les hommes.

Pour la population en âge scolaire (7-12 ans), le taux de scolarité, calculé ainsi pour l'année scolaire 2003-2004 et en se référant à la fin de l'année scolaire, est de 61,8% pour l'ensemble de la population de la commune et il est de 52,8 % pour les filles.

• Activité:

Le taux brut d'activité est de 47,0 %. Cet indicateur, calculé en rapportant l'effectif de la population active (Actifs occupés augmentés des chômeurs) à l'effectif total de la population de la commune, est de 53,4 % chez les hommes et de 40,7 % chez les femmes.

CONDITION D'HABITAT DES MENAGES

• Statut d'occupation :

Sur l'ensemble des ménages de la commune, 86,90% sont propriétaires de leur logement et 0,00% sont des locataires. Les autres statuts d'occupation (logement de fonction, logé gratuitement, ...) représentent 13,10% .

• Type d'habitat :

Il est à noter que 0,00% des ménages de la commune habitent des appartements, 0,00% habitent des villas et 97,70% logeant des habitats de type rural. Quand à la proportion de type sommaire ou bidonville, elle est de 0,40%. Pour ce qui est des maisons marocaines (traditionnelle ou moderne) ou autre type d'habitat, ces pourcentages sont respectivement de 0,60% et 1,20%.

• Equipements de base dans le logement :

0,5% des ménages de la commune bénéficient d'eau courante, 2,5% ayant l'électricité et 0,0% des ménages sont reliés au réseau public d'évacuation des eaux usées. Parmi les ménages qui ne sont pas reliés au réseau en question, 5,9% utilisent les fosses septiques et 2,8% utilisent des puits perdus.

A noter également que 1,4% des logements sont reliés au téléphone fixe, 27,0% des ménages disposent de téléphone mobile, ainsi que 23,3% ayant un téléviseur et 0,6% ayant une parabole.

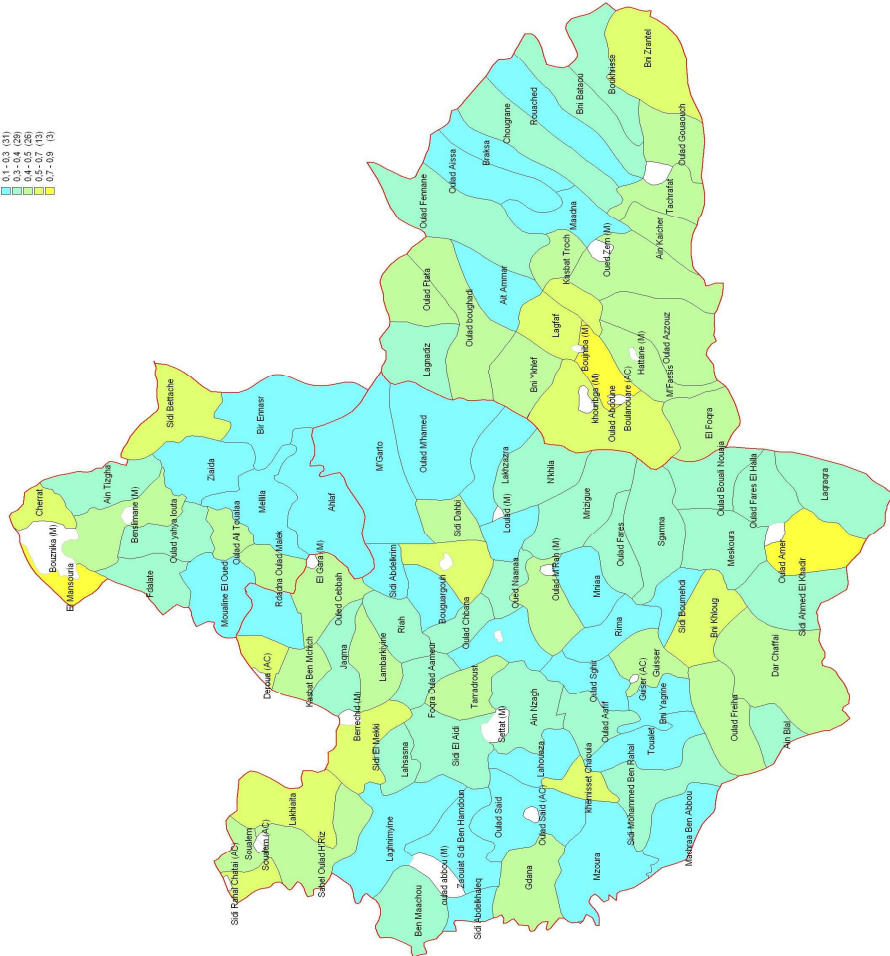
PAUVRETE ET DEVELOPPEMENT HUMAIN

29,54% de la population de cette commune sont considérés comme pauvre. La proportion de la population sous la menace directe de la pauvreté est de 27,42% (la population vulnérable).

L'ICDH, mesurant le développement humain de la commune s'appuyant sur la situation sanitaire, la participation à la vie économique et le niveau d'éducation de sa population, est de : 0,495 . Quand à l'ICDS, traduisant l'accès à l'infrastructure et aux équipements de base : électricité, eau et réseau routier goudronné, se situe à : 0,134.

Indice Communal de Développement Social
Région de Chaouia Ouardigha (Milieu Rural) 2004

0,1 - 0,3 (31)
0,3 - 0,4 (29)
0,4 - 0,5 (18)
0,5 - 0,7 (13)
0,7 - 0,8 (3)



**CARACTERISTIQUES DEMOGRAPHIQUES
ET SOCIO-ECONOMIQUES DE LA
POPULATION RGPH2004**

Région de Chaouia-Ouardigha

PROVINCE : Benslimane
COMMUNE : CR Cherrat

Direction régionale de Chaouia-Ouardigha

64 Boulevard Mohamed V B.P. 646 26 000 Settat

Tel : 023-40-41-82 Fax : 023-72-05-65 E-mail: drstmep@menara.ma

CARACTERISTIQUES DEMOGRAPHIQUES

• Population et ménages :

Au 1^{er} septembre 2004, la population municipale de la commune CR Cherrat est de 8265 habitants vivant au sein de 1254 ménages. La proportion de la population féminine est de 48,5 %.

Selon l'âge, 29,7 % ont moins de 15 ans, 63,1 % sont en âge d'activité (15-59) et 7,2 % ont 60 ans et plus.

• Structure matrimoniale et fécondité :

Sur l'ensemble des habitants âgés de 15 ans et plus, 41,1 % sont célibataires, 52,5 % sont mariés et 6,3 % sont en situation de désunion soit par veuvage soit par divorce.

L'âge d'entrée en première union est de 28,9 ans : 31,5 ans pour les hommes et 25,9 ans pour les femmes.

Quand à la fécondité, l'indice synthétique est de 2,1 enfants par femme.

CARACTERISTIQUES SOCIO-ECONOMIQUES

• Analphabétisme et scolarisation :

Pour l'ensemble de la population âgée de 10 ans et plus, 55,2 % sont analphabètes. Cette proportion est de 68,5 % chez les femmes et de 42,6% chez les hommes.

Pour la population en âge scolaire (7-12 ans), le taux de scolarité, calculé ainsi pour l'année scolaire 2003-2004 et en se référant à la fin de l'année scolaire, est de 75,9% pour l'ensemble de la population de la commune et il est de 74,8 % pour les filles.

• Activité:

Le taux brut d'activité est de 40,8 %. Cet indicateur, calculé en rapportant l'effectif de la population active (Actifs occupés augmentés des chômeurs) à l'effectif total de la population de la commune, est de 64,1 % chez les hommes et de 16,1 % chez les femmes.

CONDITION D'HABITAT DES MENAGES

• Statut d'occupation :

Sur l'ensemble des ménages de la commune, 78,10% sont propriétaires de leur logement et 2,10% sont des locataires. Les autres statuts d'occupation (logement de fonction, logé gratuitement, ...) représentent 19,80% .

• Type d'habitat :

Il est à noter que 0,10% des ménages de la commune habitent des appartements, 0,10% habitent des villas et 59,00% logeant des habitats de type rural. Quand à la proportion de type sommaire ou bidonville, elle est de 25,60%. Pour ce qui est des maisons marocaines (traditionnelle ou moderne) ou autre type d'habitat, ces pourcentages sont respectivement de 11,90% et 3,30%.

• Equipements de base dans le logement :

2,0% des ménages de la commune bénéficient d'eau courante, 53,3% ayant l'électricité et 0,5% des ménages sont reliés au réseau public d'évacuation des eaux usées. Parmi les ménages qui ne sont pas reliés au réseau en question, 30,4% utilisent les fosses septiques et % utilisent des puits perdus.

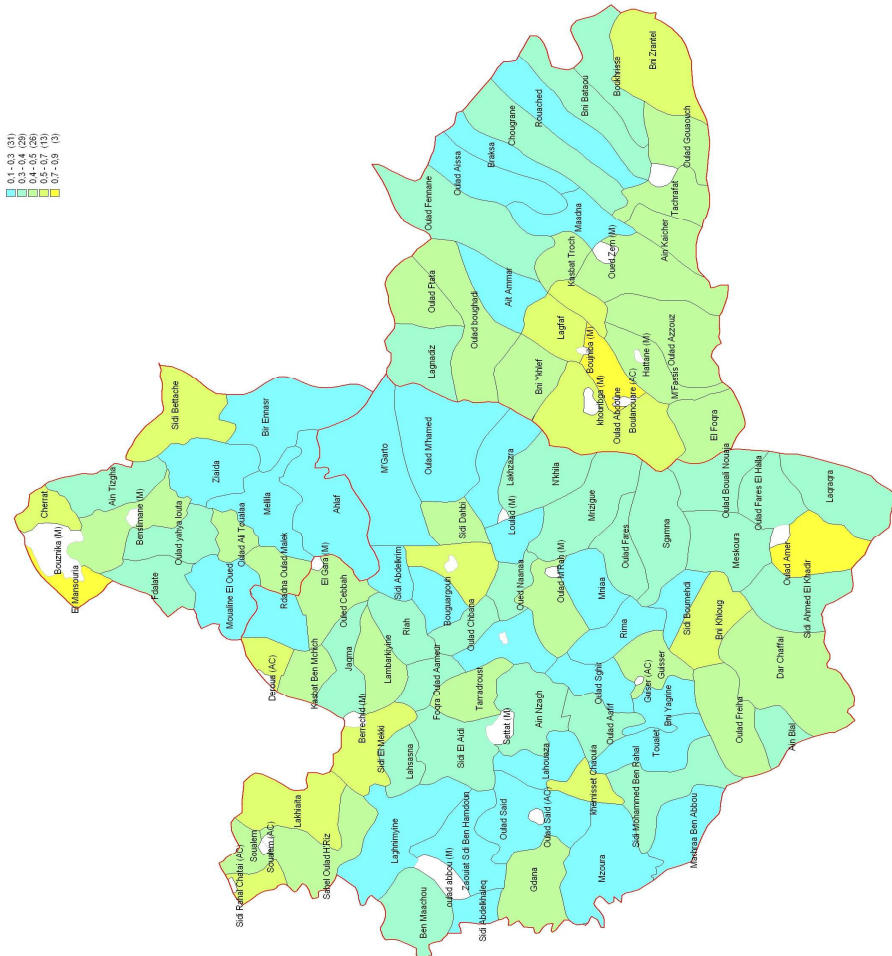
A noter également que 1,0% des logements sont reliés au téléphone fixe, 49,8% des ménages disposent de téléphone mobile, ainsi que 66,0% ayant un téléviseur et 7,8% ayant une parabole.

PAUVRETE ET DEVELOPPEMENT HUMAIN

11,28% de la population de cette commune sont considérés comme pauvre. La proportion de la population sous la menace directe de la pauvreté est de 18,47% (la population vulnérable).

L'ICDH, mesurant le développement humain de la commune s'appuyant sur la situation sanitaire, la participation à la vie économique et le niveau d'éducation de sa population, est de : 0,605 . Quand à l'ICDS, traduisant l'accès à l'infrastructure et aux équipements de base : électricité, eau et réseau routier goudronné, se situe à : 0,582.

Indice Communal de Développement Social
Région de Chaouia Ouardigha (Milieu Rural) 2004



**CARACTERISTIQUES DEMOGRAPHIQUES
ET SOCIO-ECONOMIQUES DE LA
POPULATION RGPH2004**

Région de Chaouia-Ouardigha

PROVINCE : Khouribga
COMMUNE : CR Chougrane

Direction régionale de Chaouia-Ouardigha
64 Boulevard Mohamed V B.P. 646 26 000 Settat
Tel : 023-40-41-82 Fax :023-72-05-65 E-mail: drstmep@menara.ma

CARACTERISTIQUES DEMOGRAPHIQUES

• Population et ménages :

Au 1^{er} septembre 2004, la population municipale de la commune CR Chougrane est de 8113 habitants vivant au sein de 1288 ménages. La proportion de la population féminine est de 50,5 %.

Selon l'âge, 33,9 % ont moins de 15 ans, 53,7 % sont en âge d'activité (15-59) et 12,4 % ont 60 ans et plus.

• Structure matrimoniale et fécondité :

Sur l'ensemble des habitants âgés de 15 ans et plus, 34,1 % sont célibataires, 59,3 % sont mariés et 6,5 % sont en situation de désunion soit par veuvage soit par divorce.

L'âge d'entrée en première union est de 26,6 ans : 29,0 ans pour les hommes et 24,2 ans pour les femmes.

Quand à la fécondité, l'indice synthétique est de 2,8 enfants par femme.

CARACTERISTIQUES SOCIO-ECONOMIQUES

• Analphabétisme et scolarisation :

Pour l'ensemble de la population âgée de 10 ans et plus, 69,5 % sont analphabètes. Cette proportion est de 84,4 % chez les femmes et de 53,9% chez les hommes.

Pour la population en âge scolaire (7-12 ans), le taux de scolarité, calculé ainsi pour l'année scolaire 2003-2004 et en se référant à la fin de l'année scolaire, est de 59,3% pour l'ensemble de la population de la commune et il est de 49,1 % pour les filles.

• Activité:

Le taux brut d'activité est de 40,5 %. Cet indicateur, calculé en rapportant l'effectif de la population active (Actifs occupés augmentés des chômeurs) à l'effectif total de la population de la commune, est de 55,4 % chez les hommes et de 26,0 % chez les femmes.

CONDITION D'HABITAT DES MENAGES

• Statut d'occupation :

Sur l'ensemble des ménages de la commune, 91,90% sont propriétaires de leur logement et 0,40% sont des locataires. Les autres statuts d'occupation (logement de fonction, logé gratuitement,) représentent 7,70% .

• Type d'habitat :

Il est à noter que 0,00% des ménages de la commune habitent des appartements, 0,10% habitent des villas et 90,50% logeant des habitats de type rural. Quand à la proportion de type sommaire ou bidonville, elle est de 2,00%. Pour ce qui est des maisons marocaines (traditionnelle ou moderne) ou autre type d'habitat, ces pourcentages sont respectivement de 5,60% et 1,90%.

• Equipements de base dans le logement :

0,5% des ménages de la commune bénéficient d'eau courante, 6,7% ayant l'électricité et 0,1% des ménages sont reliés au réseau public d'évacuation des eaux usées. Parmi les ménages qui ne sont pas reliés au réseau en question, 4,6% utilisent les fosses septiques et 12,1% utilisent des puits perdus.

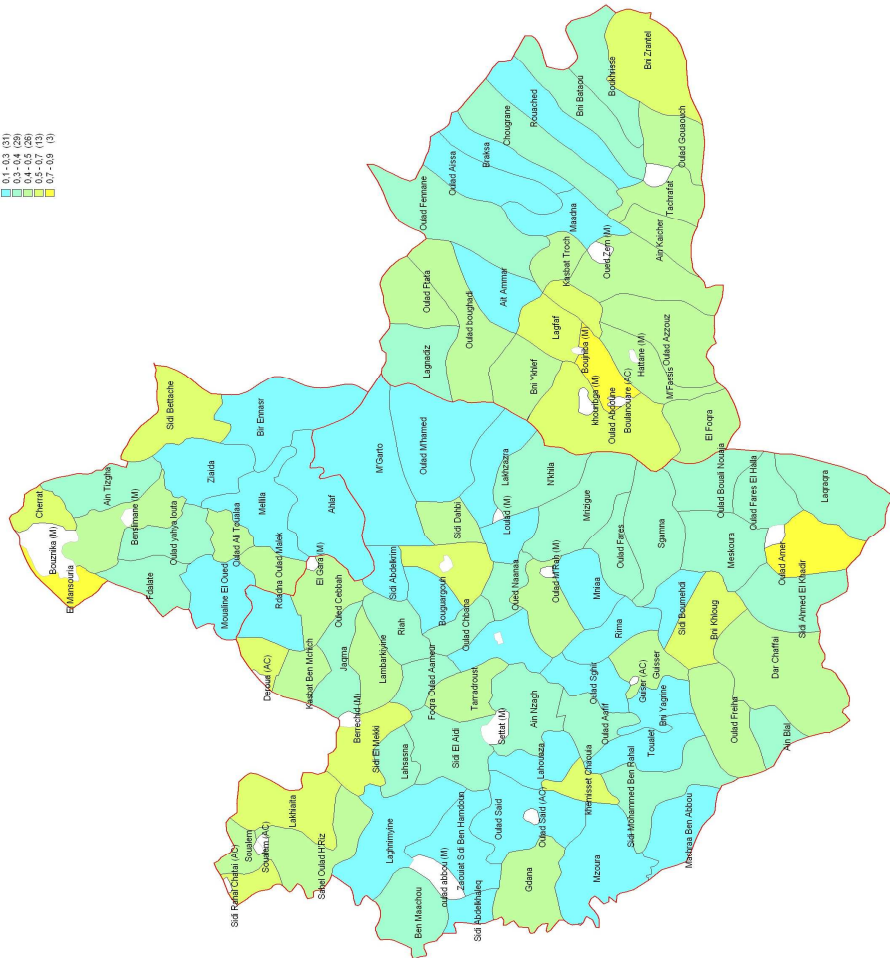
A noter également que 0,5% des logements sont reliés au téléphone fixe, 30,2% des ménages disposent de téléphone mobile, ainsi que 31,3% ayant un téléviseur et 1,6% ayant une parabole.

PAUVRETE ET DEVELOPPEMENT HUMAIN

24,18% de la population de cette commune sont considérés comme pauvre. La proportion de la population sous la menace directe de la pauvreté est de 24,91% (la population vulnérable).

L'ICDH, mesurant le développement humain de la commune s'appuyant sur la situation sanitaire, la participation à la vie économique et le niveau d'éducation de sa population, est de : 0,519 . Quand à l'ICDS, traduisant l'accès à l'infrastructure et aux équipements de base : électricité, eau et réseau routier goudronné, se situe à : 0,362.

Indice Communal de Développement Social
Région de Chaouia Ouardigha (Milieu Rural) 2004



**CARACTERISTIQUES DEMOGRAPHIQUES
ET SOCIO-ECONOMIQUES DE LA
POPULATION RGPH2004**

Région de Chaouia-Ouardigha

PROVINCE : Settat
COMMUNE : CR Dar Chaffai

Direction régionale de Chaouia-Ouardigha

64 Boulevard Mohamed V B.P. 646 26 000 Settat

Tel : 023-40-41-82 Fax : 023-72-05-65 E-mail: drstmep@menara.ma

CARACTERISTIQUES DEMOGRAPHIQUES

• Population et ménages :

Au 1^{er} septembre 2004, la population municipale de la commune CR Dar Chaffai est de 17632 habitants vivant au sein de 2399 ménages. La proportion de la population féminine est de 49,6 %.

Selon l'âge, 36,9 % ont moins de 15 ans, 55,0 % sont en âge d'activité (15-59) et 8,0 % ont 60 ans et plus.

• Structure matrimoniale et fécondité :

Sur l'ensemble des habitants âgés de 15 ans et plus, 38,3 % sont célibataires, 55,1 % sont mariés et 6,6 % sont en situation de désunion soit par veuvage soit par divorce.

L'âge d'entrée en première union est de 26,6 ans : 28,9 ans pour les hommes et 24,3 ans pour les femmes.

Quand à la fécondité, l'indice synthétique est de 3,1 enfants par femme.

CARACTERISTIQUES SOCIO-ECONOMIQUES

• Analphabétisme et scolarisation :

Pour l'ensemble de la population âgée de 10 ans et plus, 71,3 % sont analphabètes. Cette proportion est de 85,4 % chez les femmes et de 57,2% chez les hommes.

Pour la population en âge scolaire (7-12 ans), le taux de scolarité, calculé ainsi pour l'année scolaire 2003-2004 et en se référant à la fin de l'année scolaire, est de 53,2% pour l'ensemble de la population de la commune et il est de 49,2 % pour les filles.

• Activité:

Le taux brut d'activité est de 34,8 %. Cet indicateur, calculé en rapportant l'effectif de la population active (Actifs occupés augmentés des chômeurs) à l'effectif total de la population de la commune, est de 55,7 % chez les hommes et de 13,6 % chez les femmes.

CONDITION D'HABITAT DES MENAGES

• Statut d'occupation :

Sur l'ensemble des ménages de la commune, 93,10% sont propriétaires de leur logement et 0,50% sont des locataires. Les autres statuts d'occupation (logement de fonction, logé gratuitement,) représentent 6,40% .

• Type d'habitat :

Il est à noter que 0,00% des ménages de la commune habitent des appartements, 0,00% habitent des villas et 95,40% logeant des habitats de type rural. Quand à la proportion de type sommaire ou bidonville, elle est de 0,00%. Pour ce qui est des maisons marocaines (traditionnelle ou moderne) ou autre type d'habitat, ces pourcentages sont respectivement de 2,90% et 1,70%.

• Equipements de base dans le logement :

0,5% des ménages de la commune bénéficient d'eau courante, 46,3% ayant l'électricité et 0,1% des ménages sont reliés au réseau public d'évacuation des eaux usées. Parmi les ménages qui ne sont pas reliés au réseau en question, 46,5% utilisent les fosses septiques et 4,3% utilisent des puits perdus.

A noter également que 1,2% des logements sont reliés au téléphone fixe, 48,7% des ménages disposent de téléphone mobile, ainsi que 61,7% ayant un téléviseur et 3,4% ayant une parabole.

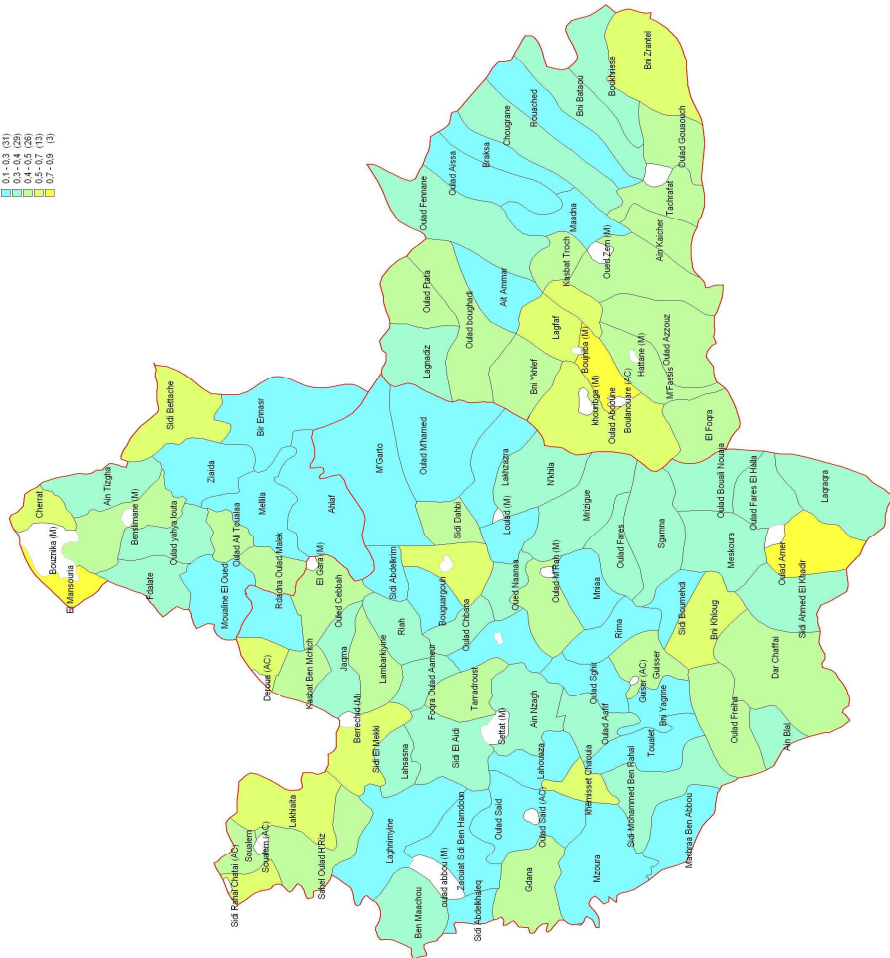
PAUVRETE ET DEVELOPPEMENT HUMAIN

21,82% de la population de cette commune sont considérés comme pauvre. La proportion de la population sous la menace directe de la pauvreté est de 24,58% (la population vulnérable).

L'ICDH, mesurant le développement humain de la commune s'appuyant sur la situation sanitaire, la participation à la vie économique et le niveau d'éducation de sa population, est de : 0,48 . Quand à l'ICDS, traduisant l'accès à l'infrastructure et aux équipements de base : électricité, eau et réseau routier goudronné, se situe à : 0,433.

Indice Communal de Développement Social
Région de Chaouia Ouardigha (Milieu Rural) 2004

0,1 - 0,3 (31)
0,3 - 0,4 (29)
0,4 - 0,5 (18)
0,5 - 0,7 (13)
0,7 - 0,8 (3)



**CARACTERISTIQUES DEMOGRAPHIQUES
ET SOCIO-ECONOMIQUES DE LA
POPULATION RGPH2004**

Région de Chaouia-Ouardigha

PROVINCE : Settat
COMMUNE : CR Deroua

Direction régionale de Chaouia-Ouardigha

64 Boulevard Mohamed V B.P. 646 26 000 Settat

Tel : 023-40-41-82 Fax : 023-72-05-65 E-mail: drstmep@menara.ma

CARACTERISTIQUES DEMOGRAPHIQUES

• Population et ménages :

Au 1^{er} septembre 2004, la population municipale de la commune CR Deroua est de 25239 habitants vivant au sein de 4674 ménages. La proportion de la population féminine est de 48,9 %.

Selon l'âge, 35,9 % ont moins de 15 ans, 59,1 % sont en âge d'activité (15-59) et 5,0 % ont 60 ans et plus.

• Structure matrimoniale et fécondité :

Sur l'ensemble des habitants âgés de 15 ans et plus, 35,9 % sont célibataires, 58,4 % sont mariés et 5,7 % sont en situation de désunion soit par veuvage soit par divorce.

L'âge d'entrée en première union est de 26,5 ans : 29,1 ans pour les hommes et 23,6 ans pour les femmes.

Quand à la fécondité, l'indice synthétique est de 2,9 enfants par femme.

CARACTERISTIQUES SOCIO-ECONOMIQUES

• Analphabétisme et scolarisation :

Pour l'ensemble de la population âgée de 10 ans et plus, 46,5 % sont analphabètes. Cette proportion est de 58,2 % chez les femmes et de 35,4% chez les hommes.

Pour la population en âge scolaire (7-12 ans), le taux de scolarité, calculé ainsi pour l'année scolaire 2003-2004 et en se référant à la fin de l'année scolaire, est de 86,4% pour l'ensemble de la population de la commune et il est de 84,4 % pour les filles.

• Activité:

Le taux brut d'activité est de 33,0 %. Cet indicateur, calculé en rapportant l'effectif de la population active (Actifs occupés augmentés des chômeurs) à l'effectif total de la population de la commune, est de 54,0 % chez les hommes et de 11,1 % chez les femmes.

CONDITION D'HABITAT DES MENAGES

• Statut d'occupation :

Sur l'ensemble des ménages de la commune, 86,10% sont propriétaires de leur logement et 0,80% sont des locataires. Les autres statuts d'occupation (logement de fonction, logé gratuitement, ...) représentent 13,10% .

• Type d'habitat :

Il est à noter que 0,00% des ménages de la commune habitent des appartements, 0,50% habitent des villas et 41,00% logeant des habitats de type rural. Quand à la proportion de type sommaire ou bidonville, elle est de 48,20%. Pour ce qui est des maisons marocaines (traditionnelle ou moderne) ou autre type d'habitat, ces pourcentages sont respectivement de 7,00% et 3,10%.

• Equipements de base dans le logement :

0,4% des ménages de la commune bénéficient d'eau courante, 59,6% ayant l'électricité et 0,2% des ménages sont reliés au réseau public d'évacuation des eaux usées. Parmi les ménages qui ne sont pas reliés au réseau en question, 80,6% utilisent les fosses septiques et 10,2% utilisent des puits perdus.

A noter également que 2,8% des logements sont reliés au téléphone fixe, 57,4% des ménages disposent de téléphone mobile, ainsi que 78,3% ayant un téléviseur et 11,4% ayant une parabole.

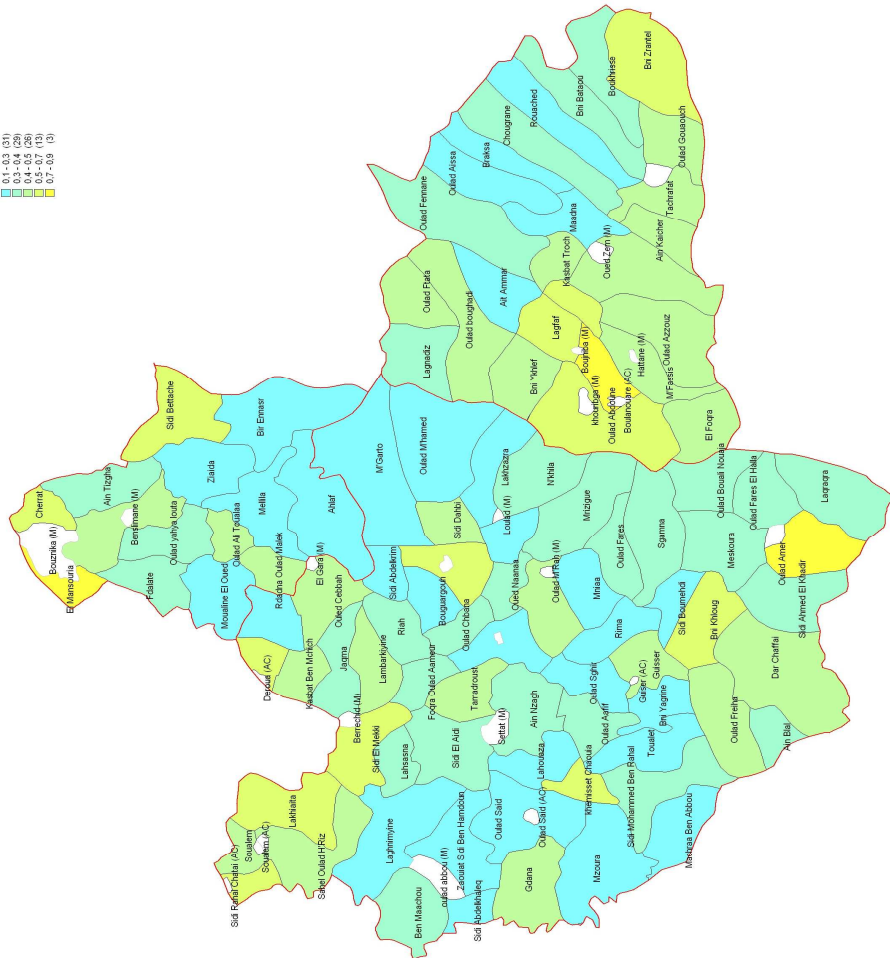
PAUVRETE ET DEVELOPPEMENT HUMAIN

8,97% de la population de cette commune sont considérés comme pauvre. La proportion de la population sous la menace directe de la pauvreté est de 15,96% (la population vulnérable).

L'ICDH, mesurant le développement humain de la commune s'appuyant sur la situation sanitaire, la participation à la vie économique et le niveau d'éducation de sa population, est de : 0,624 . Quand à l'ICDS, traduisant l'accès à l'infrastructure et aux équipements de base : électricité, eau et réseau routier goudronné, se situe à : 0,633.

Indice Communal de Développement Social
Région de Chaouia Ouardigha (Milieu Rural) 2004

0,1 - 0,3 (31)
0,3 - 0,4 (29)
0,4 - 0,5 (18)
0,5 - 0,7 (13)
0,7 - 0,8 (3)



**CARACTERISTIQUES DEMOGRAPHIQUES
ET SOCIO-ECONOMIQUES DE LA
POPULATION RGPH2004**

Région de Chaouia-Ouardigha

PROVINCE : Benslimane
COMMUNE : CR El Mansouria

Direction régionale de Chaouia-Ouardigha

64 Boulevard Mohamed V B.P. 646 26 000 Settat

Tel : 023-40-41-82 Fax : 023-72-05-65 E-mail: drstmep@menara.ma

CARACTERISTIQUES DEMOGRAPHIQUES

• Population et ménages :

Au 1^{er} septembre 2004, la population municipale de la commune CR El Mansouria est de 12934 habitants vivant au sein de 2787 ménages. La proportion de la population féminine est de 49,4 %.

Selon l'âge, 31,8 % ont moins de 15 ans, 61,5 % sont en âge d'activité (15-59) et 6,7 % ont 60 ans et plus.

• Structure matrimoniale et fécondité :

Sur l'ensemble des habitants âgés de 15 ans et plus, 36,2 % sont célibataires, 57,0 % sont mariés et 6,7 % sont en situation de désunion soit par veuvage soit par divorce.

L'âge d'entrée en première union est de 27,3 ans : 29,7 ans pour les hommes et 24,3 ans pour les femmes.

Quand à la fécondité, l'indice synthétique est de 2,4 enfants par femme.

CARACTERISTIQUES SOCIO-ECONOMIQUES

• Analphabétisme et scolarisation :

Pour l'ensemble de la population âgée de 10 ans et plus, 34,8 % sont analphabètes. Cette proportion est de 46,7 % chez les femmes et de 23,1% chez les hommes.

Pour la population en âge scolaire (7-12 ans), le taux de scolarité, calculé ainsi pour l'année scolaire 2003-2004 et en se référant à la fin de l'année scolaire, est de 90,0% pour l'ensemble de la population de la commune et il est de 90,0 % pour les filles.

• Activité:

Le taux brut d'activité est de 38,2 %. Cet indicateur, calculé en rapportant l'effectif de la population active (Actifs occupés augmentés des chômeurs) à l'effectif total de la population de la commune, est de 57,9 % chez les hommes et de 18,0 % chez les femmes.

CONDITION D'HABITAT DES MENAGES

• Statut d'occupation :

Sur l'ensemble des ménages de la commune, 59,10% sont propriétaires de leur logement et 6,50% sont des locataires. Les autres statuts d'occupation (logement de fonction, logé gratuitement, ...) représentent 34,40% .

• Type d'habitat :

Il est à noter que 0,10% des ménages de la commune habitent des appartements, 4,30% habitent des villas et 13,20% logeant des habitats de type rural. Quand à la proportion de type sommaire ou bidonville, elle est de 52,00%. Pour ce qui est des maisons marocaines (traditionnelle ou moderne) ou autre type d'habitat, ces pourcentages sont respectivement de 25,10% et 5,20%.

• Equipements de base dans le logement :

9,9% des ménages de la commune bénéficient d'eau courante, 74,7% ayant l'électricité et 0,6% des ménages sont reliés au réseau public d'évacuation des eaux usées. Parmi les ménages qui ne sont pas reliés au réseau en question, 81,7% utilisent les fosses septiques et 6,3% utilisent des puits perdus.

A noter également que 4,3% des logements sont reliés au téléphone fixe, 66,6% des ménages disposent de téléphone mobile, ainsi que 82,5% ayant un téléviseur et 21,9% ayant une parabole.

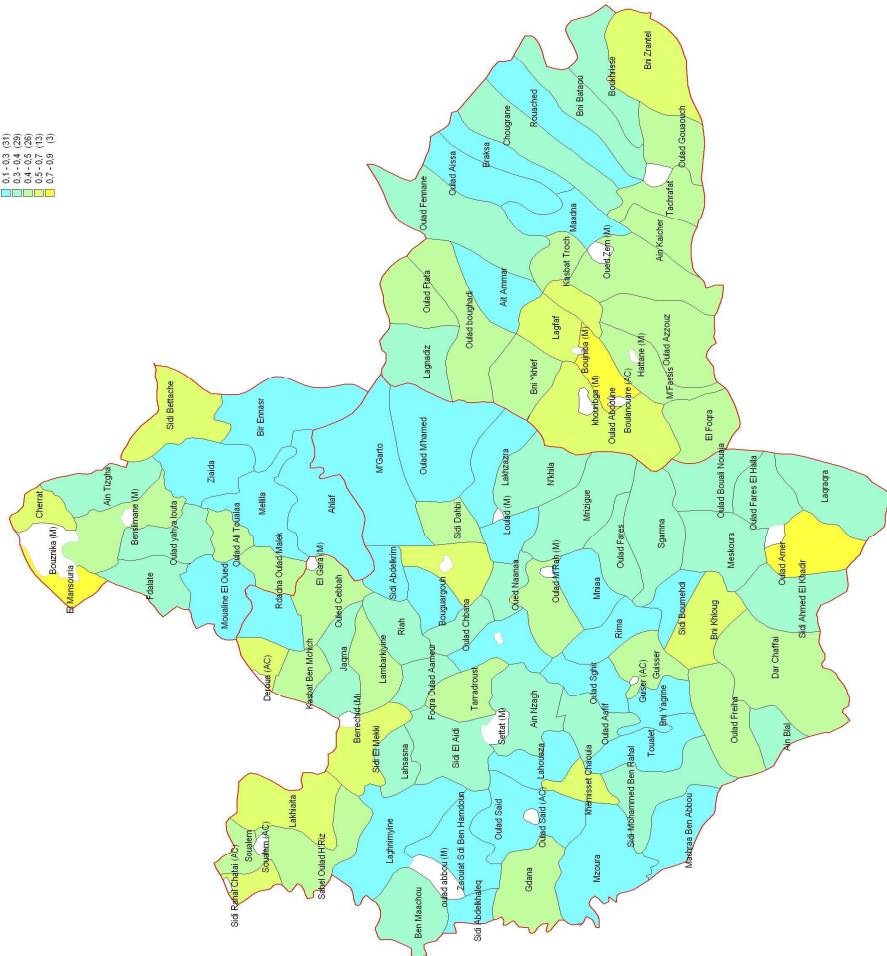
PAUVRETE ET DEVELOPPEMENT HUMAIN

4,75% de la population de cette commune sont considérés comme pauvre. La proportion de la population sous la menace directe de la pauvreté est de 10,65% (la population vulnérable).

L'ICDH, mesurant le développement humain de la commune s'appuyant sur la situation sanitaire, la participation à la vie économique et le niveau d'éducation de sa population, est de : 0,685 . Quand à l'ICDS, traduisant l'accès à l'infrastructure et aux équipements de base : électricité, eau et réseau routier goudronné, se situe à : 0,864.

Indice Communal de Développement Social
Région de Chaouia Ouardigha (Milieu Rural) 2004

0,1 - 0,3 (31)
0,3 - 0,4 (29)
0,4 - 0,5 (18)
0,5 - 0,7 (13)
0,7 - 0,8 (3)



**CARACTERISTIQUES DEMOGRAPHIQUES
ET SOCIO-ECONOMIQUES DE LA
POPULATION RGPH2004**

Région de Chaouia-Ouardigha

PROVINCE : Khouribga
COMMUNE : CR ElFoqra

Direction régionale de Chaouia-Ouardigha

64 Boulevard Mohamed V B.P. 646 26 000 Settat

Tel : 023-40-41-82 Fax : 023-72-05-65 E-mail: drstmep@menara.ma

CARACTERISTIQUES DEMOGRAPHIQUES

• Population et ménages :

Au 1^{er} septembre 2004, la population municipale de la commune CR ElFoqra est de 4211 habitants vivant au sein de 661 ménages. La proportion de la population féminine est de 49,4 %.

Selon l'âge, 35,8 % ont moins de 15 ans, 54,8 % sont en âge d'activité (15-59) et 9,5 % ont 60 ans et plus.

• Structure matrimoniale et fécondité :

Sur l'ensemble des habitants âgés de 15 ans et plus, 36,0 % sont célibataires, 56,5 % sont mariés et 7,5 % sont en situation de désunion soit par veuvage soit par divorce.

L'âge d'entrée en première union est de 27,1 ans : 29,6 ans pour les hommes et 24,4 ans pour les femmes.

Quand à la fécondité, l'indice synthétique est de 3,3 enfants par femme.

CARACTERISTIQUES SOCIO-ECONOMIQUES

• Analphabétisme et scolarisation :

Pour l'ensemble de la population âgée de 10 ans et plus, 62,9 % sont analphabètes. Cette proportion est de 77,7 % chez les femmes et de 48,0% chez les hommes.

Pour la population en âge scolaire (7-12 ans), le taux de scolarité, calculé ainsi pour l'année scolaire 2003-2004 et en se référant à la fin de l'année scolaire, est de 70,8% pour l'ensemble de la population de la commune et il est de 62,6 % pour les filles.

• Activité:

Le taux brut d'activité est de 37,0 %. Cet indicateur, calculé en rapportant l'effectif de la population active (Actifs occupés augmentés des chômeurs) à l'effectif total de la population de la commune, est de 59,0 % chez les hommes et de 14,4 % chez les femmes.

CONDITION D'HABITAT DES MENAGES

• Statut d'occupation :

Sur l'ensemble des ménages de la commune, 89,90% sont propriétaires de leur logement et 0,30% sont des locataires. Les autres statuts d'occupation (logement de fonction, logé gratuitement,) représentent 9,90% .

• Type d'habitat :

Il est à noter que 0,00% des ménages de la commune habitent des appartements, 0,00% habitent des villas et 95,00% logeant des habitats de type rural. Quand à la proportion de type sommaire ou bidonville, elle est de 0,00%. Pour ce qui est des maisons marocaines (traditionnelle ou moderne) ou autre type d'habitat, ces pourcentages sont respectivement de 2,40% et 2,60%.

• Equipements de base dans le logement :

0,5% des ménages de la commune bénéficient d'eau courante, 0,5% ayant l'électricité et 0,0% des ménages sont reliés au réseau public d'évacuation des eaux usées. Parmi les ménages qui ne sont pas reliés au réseau en question, 23,3% utilisent les fosses septiques et % utilisent des puits perdus.

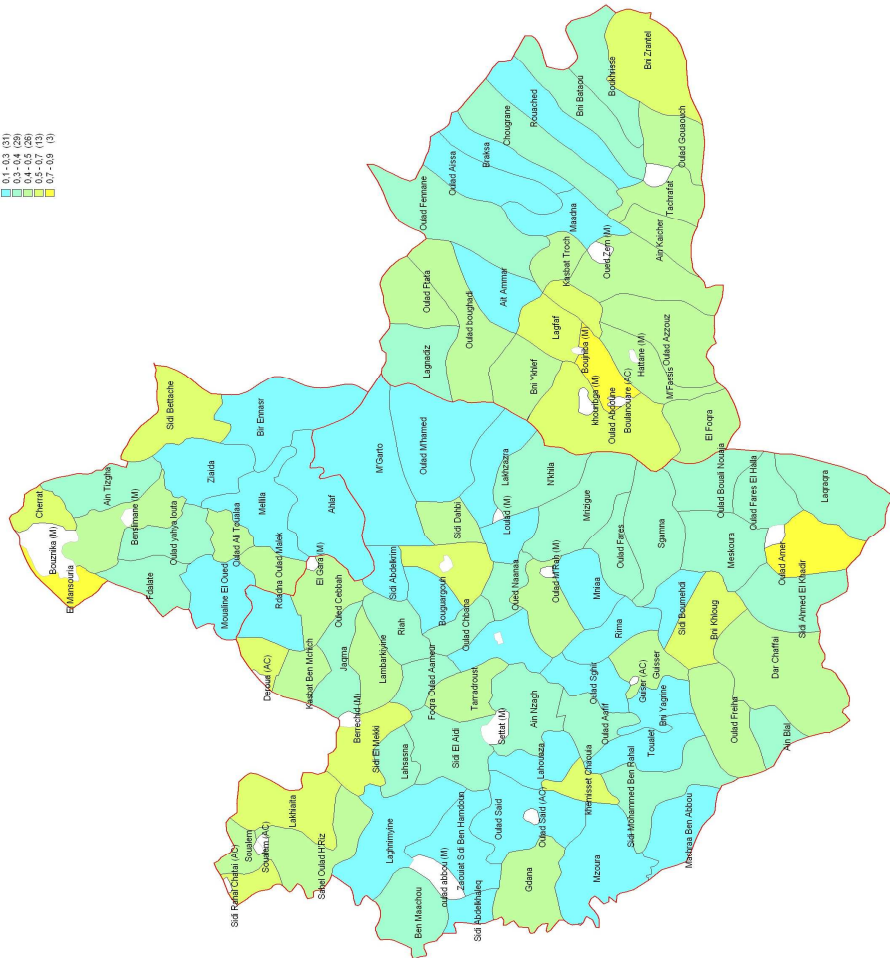
A noter également que 1,7% des logements sont reliés au téléphone fixe, 51,4% des ménages disposent de téléphone mobile, ainsi que 55,8% ayant un téléviseur et 0,9% ayant une parabole.

PAUVRETE ET DEVELOPPEMENT HUMAIN

18,59% de la population de cette commune sont considérés comme pauvre. La proportion de la population sous la menace directe de la pauvreté est de 22,82% (la population vulnérable).

L'ICDH, mesurant le développement humain de la commune s'appuyant sur la situation sanitaire, la participation à la vie économique et le niveau d'éducation de sa population, est de : 0,545 . Quand à l'ICDS, traduisant l'accès à l'infrastructure et aux équipements de base : électricité, eau et réseau routier goudronné, se situe à : 0,436.

Indice Communal de Développement Social
Région de Chaouia Ouardigha (Milieu Rural) 2004



**CARACTERISTIQUES DEMOGRAPHIQUES
ET SOCIO-ECONOMIQUES DE LA
POPULATION RGPH2004**

Région de Chaouia-Ouardigha

PROVINCE : Benslimane
COMMUNE : CR Fdalate

Direction régionale de Chaouia-Ouardigha

64 Boulevard Mohamed V B.P. 646 26 000 Settat

Tel : 023-40-41-82 Fax : 023-72-05-65 E-mail: drstmep@menara.ma

CARACTERISTIQUES DEMOGRAPHIQUES

• Population et ménages :

Au 1^{er} septembre 2004, la population municipale de la commune CR Fdalate est de 9796 habitants vivant au sein de 1800 ménages. La proportion de la population féminine est de 48,9 %.

Selon l'âge, 31,9 % ont moins de 15 ans, 59,5 % sont en âge d'activité (15-59) et 8,6 % ont 60 ans et plus.

• Structure matrimoniale et fécondité :

Sur l'ensemble des habitants âgés de 15 ans et plus, 35,7 % sont célibataires, 57,2 % sont mariés et 7,1 % sont en situation de désunion soit par veuvage soit par divorce.

L'âge d'entrée en première union est de 27,8 ans : 30,4 ans pour les hommes et 24,9 ans pour les femmes.

Quand à la fécondité, l'indice synthétique est de 2,7 enfants par femme.

CARACTERISTIQUES SOCIO-ECONOMIQUES

• Analphabétisme et scolarisation :

Pour l'ensemble de la population âgée de 10 ans et plus, 45,3 % sont analphabètes. Cette proportion est de 59,2 % chez les femmes et de 32,0% chez les hommes.

Pour la population en âge scolaire (7-12 ans), le taux de scolarité, calculé ainsi pour l'année scolaire 2003-2004 et en se référant à la fin de l'année scolaire, est de 85,7% pour l'ensemble de la population de la commune et il est de 84,0 % pour les filles.

• Activité:

Le taux brut d'activité est de 34,0 %. Cet indicateur, calculé en rapportant l'effectif de la population active (Actifs occupés augmentés des chômeurs) à l'effectif total de la population de la commune, est de 58,5 % chez les hommes et de 8,4 % chez les femmes.

CONDITION D'HABITAT DES MENAGES

• Statut d'occupation :

Sur l'ensemble des ménages de la commune, 57,20% sont propriétaires de leur logement et 1,30% sont des locataires. Les autres statuts d'occupation (logement de fonction, logé gratuitement, ...) représentent 41,50% .

• Type d'habitat :

Il est à noter que 0,00% des ménages de la commune habitent des appartements, 0,90% habitent des villas et 40,00% logeant des habitats de type rural. Quand à la proportion de type sommaire ou bidonville, elle est de 36,80%. Pour ce qui est des maisons marocaines (traditionnelle ou moderne) ou autre type d'habitat, ces pourcentages sont respectivement de 18,70% et 3,70%.

• Equipements de base dans le logement :

7,6% des ménages de la commune bénéficient d'eau courante, 11,8% ayant l'électricité et 0,8% des ménages sont reliés au réseau public d'évacuation des eaux usées. Parmi les ménages qui ne sont pas reliés au réseau en question, 46,0% utilisent les fosses septiques et 1,6% utilisent des puits perdus.

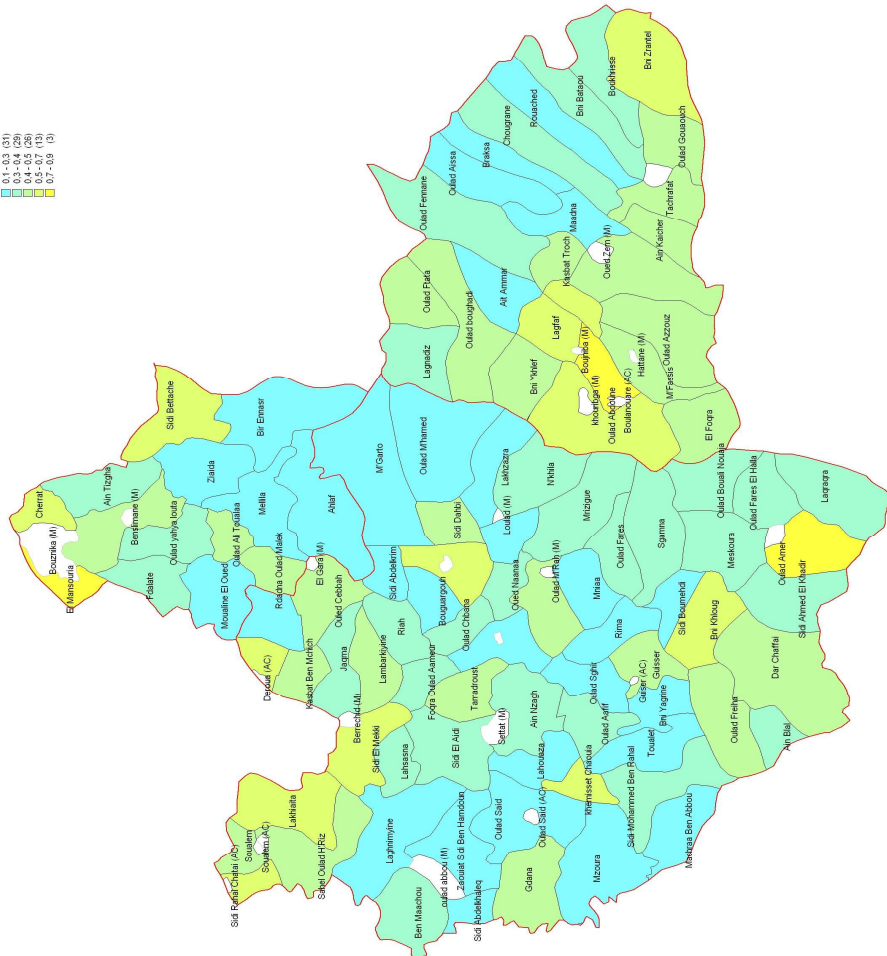
A noter également que 0,8% des logements sont reliés au téléphone fixe, 51,1% des ménages disposent de téléphone mobile, ainsi que 67,8% ayant un téléviseur et 4,8% ayant une parabole.

PAUVRETE ET DEVELOPPEMENT HUMAIN

10,56% de la population de cette commune sont considérés comme pauvre. La proportion de la population sous la menace directe de la pauvreté est de 17,45% (la population vulnérable).

L'ICDH, mesurant le développement humain de la commune s'appuyant sur la situation sanitaire, la participation à la vie économique et le niveau d'éducation de sa population, est de : 0,6 . Quand à l'ICDS, traduisant l'accès à l'infrastructure et aux équipements de base : électricité, eau et réseau routier goudronné, se situe à : 0,385.

Indice Communal de Développement Social
Région de Chaouia Ouardigha (Milieu Rural) 2004



**CARACTERISTIQUES DEMOGRAPHIQUES
ET SOCIO-ECONOMIQUES DE LA
POPULATION RGPH2004**

Région de Chaouia-Ouardigha

PROVINCE : Settat
COMMUNE : CR Foqra Oulad Aameur

Direction régionale de Chaouia-Ouardigha
64 Boulevard Mohamed V B.P. 646 26 000 Settat
Tel : 023-40-41-82 Fax :023-72-05-65 E-mail: drstmep@menara.ma

CARACTERISTIQUES DEMOGRAPHIQUES

• Population et ménages :

Au 1^{er} septembre 2004, la population municipale de la commune CR Foqra Oulad Aameur est de 6024 habitants vivant au sein de 1107 ménages. La proportion de la population féminine est de 48,9 %.

Selon l'âge, 33,3 % ont moins de 15 ans, 55,6 % sont en âge d'activité (15-59) et 11,1 % ont 60 ans et plus.

• Structure matrimoniale et fécondité :

Sur l'ensemble des habitants âgés de 15 ans et plus, 37,6 % sont célibataires, 53,8 % sont mariés et 8,6 % sont en situation de désunion soit par veuvage soit par divorce.

L'âge d'entrée en première union est de 28,7 ans : 31,8 ans pour les hommes et 25,7 ans pour les femmes.

Quand à la fécondité, l'indice synthétique est de 3,3 enfants par femme.

CARACTERISTIQUES SOCIO-ECONOMIQUES

• Analphabétisme et scolarisation :

Pour l'ensemble de la population âgée de 10 ans et plus, 70,0 % sont analphabètes. Cette proportion est de 80,9 % chez les femmes et de 59,5% chez les hommes.

Pour la population en âge scolaire (7-12 ans), le taux de scolarité, calculé ainsi pour l'année scolaire 2003-2004 et en se référant à la fin de l'année scolaire, est de 65,7% pour l'ensemble de la population de la commune et il est de 59,7 % pour les filles.

• Activité:

Le taux brut d'activité est de 35,2 %. Cet indicateur, calculé en rapportant l'effectif de la population active (Actifs occupés augmentés des chômeurs) à l'effectif total de la population de la commune, est de 62,7 % chez les hommes et de 6,5 % chez les femmes.

CONDITION D'HABITAT DES MENAGES

• Statut d'occupation :

Sur l'ensemble des ménages de la commune, 89,20% sont propriétaires de leur logement et 0,10% sont des locataires. Les autres statuts d'occupation (logement de fonction, logé gratuitement, ...) représentent 10,80% .

• Type d'habitat :

Il est à noter que 0,00% des ménages de la commune habitent des appartements, 1,20% habitent des villas et 78,40% logeant des habitats de type rural. Quand à la proportion de type sommaire ou bidonville, elle est de 5,90%. Pour ce qui est des maisons marocaines (traditionnelle ou moderne) ou autre type d'habitat, ces pourcentages sont respectivement de 10,80% et 3,70%.

• Equipements de base dans le logement :

2,0% des ménages de la commune bénéficient d'eau courante, 23,4% ayant l'électricité et 0,2% des ménages sont reliés au réseau public d'évacuation des eaux usées. Parmi les ménages qui ne sont pas reliés au réseau en question, 54,7% utilisent les fosses septiques et 6,8% utilisent des puits perdus.

A noter également que 0,5% des logements sont reliés au téléphone fixe, 36,6% des ménages disposent de téléphone mobile, ainsi que 43,3% ayant un téléviseur et 1,3% ayant une parabole.

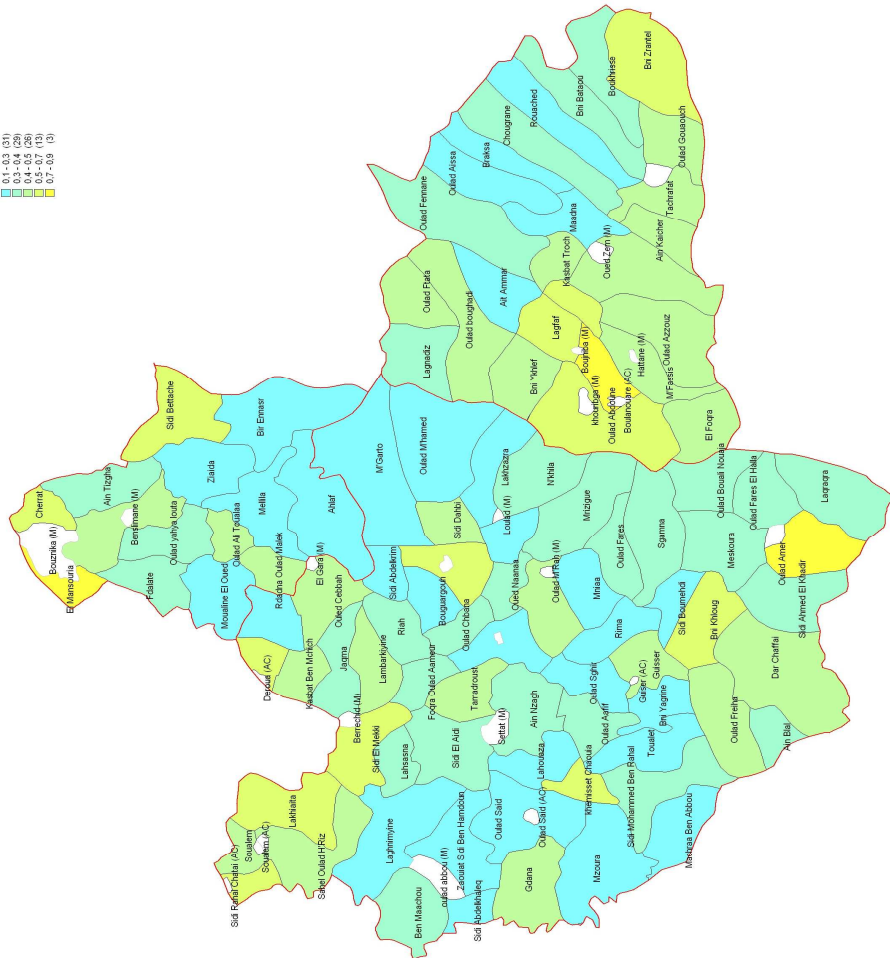
PAUVRETE ET DEVELOPPEMENT HUMAIN

18,08% de la population de cette commune sont considérés comme pauvre. La proportion de la population sous la menace directe de la pauvreté est de 23,01% (la population vulnérable).

L'ICDH, mesurant le développement humain de la commune s'appuyant sur la situation sanitaire, la participation à la vie économique et le niveau d'éducation de sa population, est de : 0,479 . Quand à l'ICDS, traduisant l'accès à l'infrastructure et aux équipements de base : électricité, eau et réseau routier goudronné, se situe à : 0,348.

Indice Communal de Développement Social
Région de Chaouia Ouardigha (Milieu Rural) 2004

0,1 - 0,3 (31)
0,3 - 0,4 (29)
0,4 - 0,5 (18)
0,5 - 0,7 (13)
0,7 - 0,8 (3)



**CARACTERISTIQUES DEMOGRAPHIQUES
ET SOCIO-ECONOMIQUES DE LA
POPULATION RGPH2004**

Région de Chaouia-Ouardigha

PROVINCE : Settat
COMMUNE : CR Gdana

Direction régionale de Chaouia-Ouardigha

64 Boulevard Mohamed V B.P. 646 26 000 Settat

Tel : 023-40-41-82 Fax : 023-72-05-65 E-mail: drstmep@menara.ma

CARACTERISTIQUES DEMOGRAPHIQUES

• Population et ménages :

Au 1^{er} septembre 2004, la population municipale de la commune CR Gdana est de 9312 habitants vivant au sein de 1569 ménages. La proportion de la population féminine est de 49,4 %.

Selon l'âge, 33,5 % ont moins de 15 ans, 56,1 % sont en âge d'activité (15-59) et 10,4 % ont 60 ans et plus.

• Structure matrimoniale et fécondité :

Sur l'ensemble des habitants âgés de 15 ans et plus, 32,9 % sont célibataires, 58,6 % sont mariés et 8,5 % sont en situation de désunion soit par veuvage soit par divorce.

L'âge d'entrée en première union est de 26,2 ans : 28,4 ans pour les hommes et 23,7 ans pour les femmes.

Quand à la fécondité, l'indice synthétique est de 3,3 enfants par femme.

CARACTERISTIQUES SOCIO-ECONOMIQUES

• Analphabétisme et scolarisation :

Pour l'ensemble de la population âgée de 10 ans et plus, 59,5 % sont analphabètes. Cette proportion est de 72,3 % chez les femmes et de 46,8% chez les hommes.

Pour la population en âge scolaire (7-12 ans), le taux de scolarité, calculé ainsi pour l'année scolaire 2003-2004 et en se référant à la fin de l'année scolaire, est de 67,6% pour l'ensemble de la population de la commune et il est de 64,8 % pour les filles.

• Activité:

Le taux brut d'activité est de 38,4 %. Cet indicateur, calculé en rapportant l'effectif de la population active (Actifs occupés augmentés des chômeurs) à l'effectif total de la population de la commune, est de 58,9 % chez les hommes et de 17,4 % chez les femmes.

CONDITION D'HABITAT DES MENAGES

• Statut d'occupation :

Sur l'ensemble des ménages de la commune, 77,80% sont propriétaires de leur logement et 0,50% sont des locataires. Les autres statuts d'occupation (logement de fonction, logé gratuitement, ...) représentent 21,70% .

• Type d'habitat :

Il est à noter que 0,10% des ménages de la commune habitent des appartements, 0,20% habitent des villas et 95,90% logeant des habitats de type rural. Quand à la proportion de type sommaire ou bidonville, elle est de 0,10%. Pour ce qui est des maisons marocaines (traditionnelle ou moderne) ou autre type d'habitat, ces pourcentages sont respectivement de 2,40% et 1,30%.

• Equipements de base dans le logement :

2,0% des ménages de la commune bénéficient d'eau courante, 35,2% ayant l'électricité et 1,3% des ménages sont reliés au réseau public d'évacuation des eaux usées. Parmi les ménages qui ne sont pas reliés au réseau en question, 89,9% utilisent les fosses septiques et 0,1% utilisent des puits perdus.

A noter également que 1,0% des logements sont reliés au téléphone fixe, 46,5% des ménages disposent de téléphone mobile, ainsi que 66,6% ayant un téléviseur et 6,0% ayant une parabole.

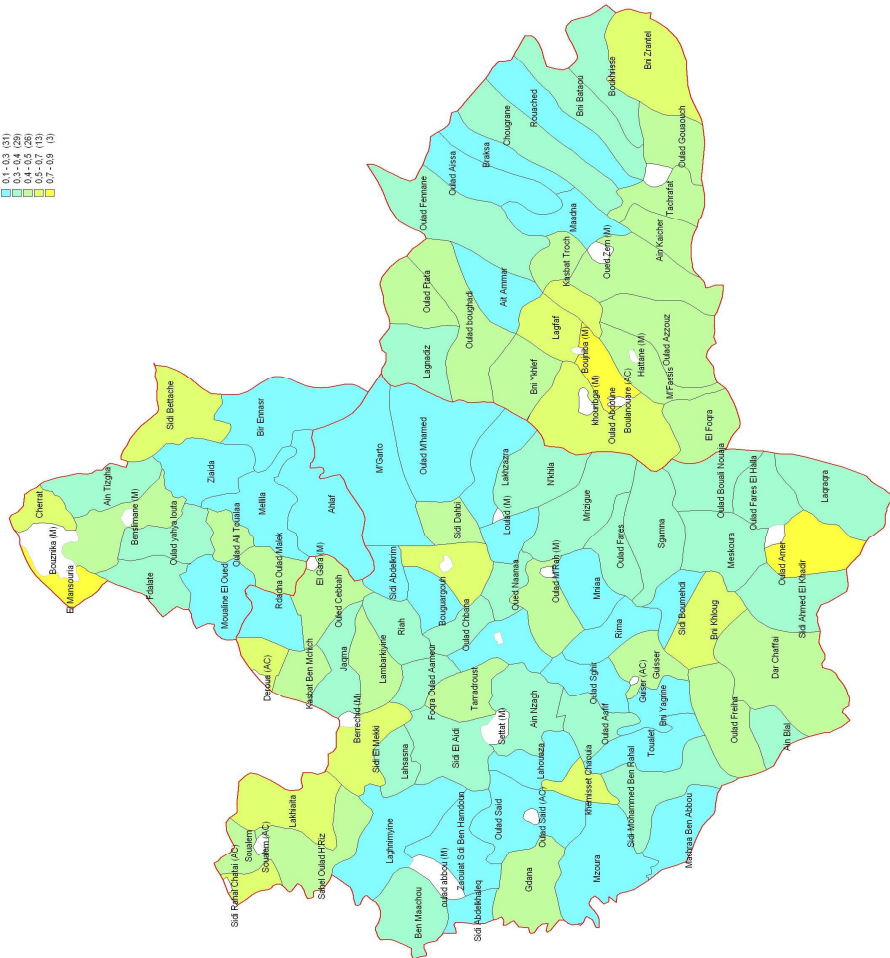
PAUVRETE ET DEVELOPPEMENT HUMAIN

14,18% de la population de cette commune sont considérés comme pauvre. La proportion de la population sous la menace directe de la pauvreté est de 20,83% (la population vulnérable).

L'ICDH, mesurant le développement humain de la commune s'appuyant sur la situation sanitaire, la participation à la vie économique et le niveau d'éducation de sa population, est de : 0,556 . Quand à l'ICDS, traduisant l'accès à l'infrastructure et aux équipements de base : électricité, eau et réseau routier goudronné, se situe à : 0,404.

Indice Communal de Développement Social
Région de Chaouia Ouardigha (Milieu Rural) 2004

0,1 - 0,3 (31)
0,3 - 0,4 (29)
0,4 - 0,5 (18)
0,5 - 0,7 (13)
0,7 - 0,8 (3)



**CARACTERISTIQUES DEMOGRAPHIQUES
ET SOCIO-ECONOMIQUES DE LA
POPULATION RGPH2004**

Région de Chaouia-Ouardigha

PROVINCE : Settat
COMMUNE : CR Guisser

Direction régionale de Chaouia-Ouardigha

64 Boulevard Mohamed V B.P. 646 26 000 Settat

Tel : 023-40-41-82 Fax : 023-72-05-65 E-mail: drstmep@menara.ma

CARACTERISTIQUES DEMOGRAPHIQUES

• Population et ménages :

Au 1^{er} septembre 2004, la population municipale de la commune CR Guisser est de 9449 habitants vivant au sein de 1573 ménages. La proportion de la population féminine est de 50,2 %.

Selon l'âge, 34,3 % ont moins de 15 ans, 55,7 % sont en âge d'activité (15-59) et 10,0 % ont 60 ans et plus.

• Structure matrimoniale et fécondité :

Sur l'ensemble des habitants âgés de 15 ans et plus, 38,2 % sont célibataires, 53,9 % sont mariés et 7,8 % sont en situation de désunion soit par veuvage soit par divorce.

L'âge d'entrée en première union est de 28,0 ans : 30,7 ans pour les hommes et 25,1 ans pour les femmes.

Quand à la fécondité, l'indice synthétique est de 2,5 enfants par femme.

CARACTERISTIQUES SOCIO-ECONOMIQUES

• Analphabétisme et scolarisation :

Pour l'ensemble de la population âgée de 10 ans et plus, 60,8 % sont analphabètes. Cette proportion est de 72,2 % chez les femmes et de 48,7% chez les hommes.

Pour la population en âge scolaire (7-12 ans), le taux de scolarité, calculé ainsi pour l'année scolaire 2003-2004 et en se référant à la fin de l'année scolaire, est de 77,2% pour l'ensemble de la population de la commune et il est de 75,5 % pour les filles.

• Activité:

Le taux brut d'activité est de 36,7 %. Cet indicateur, calculé en rapportant l'effectif de la population active (Actifs occupés augmentés des chômeurs) à l'effectif total de la population de la commune, est de 58,8 % chez les hommes et de 14,7 % chez les femmes.

CONDITION D'HABITAT DES MENAGES

• Statut d'occupation :

Sur l'ensemble des ménages de la commune, 94,90% sont propriétaires de leur logement et 0,00% sont des locataires. Les autres statuts d'occupation (logement de fonction, logé gratuitement,) représentent 5,10% .

• Type d'habitat :

Il est à noter que 0,00% des ménages de la commune habitent des appartements, 0,30% habitent des villas et 92,20% logeant des habitats de type rural. Quand à la proportion de type sommaire ou bidonville, elle est de 0,60%. Pour ce qui est des maisons marocaines (traditionnelle ou moderne) ou autre type d'habitat, ces pourcentages sont respectivement de 5,40% et 1,40%.

• Equipements de base dans le logement :

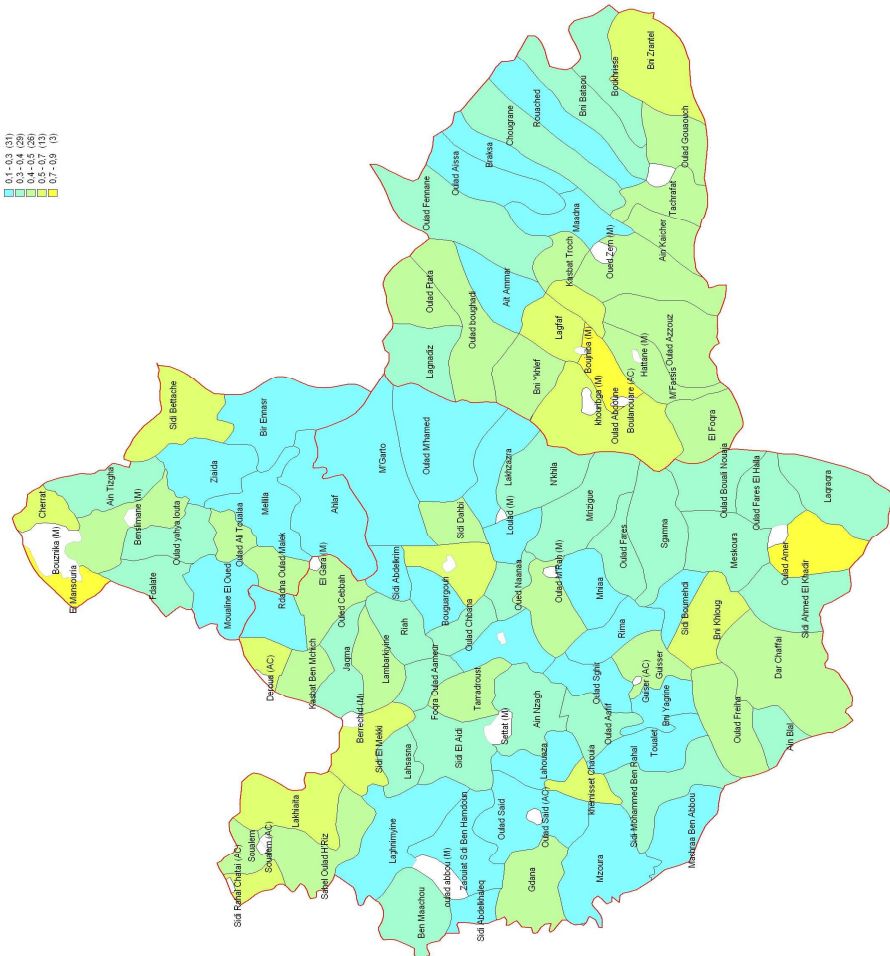
0,8% des ménages de la commune bénéficient d'eau courante, 45,9% ayant l'électricité et 0,0% des ménages sont reliés au réseau public d'évacuation des eaux usées. Parmi les ménages qui ne sont pas reliés au réseau en question, 79,0% utilisent les fosses septiques et 0,7% utilisent des puits perdus.

A noter également que 0,4% des logements sont reliés au téléphone fixe, 53,1% des ménages disposent de téléphone mobile, ainsi que 69,4% ayant un téléviseur et 2,7% ayant une parabole.

PAUVRETE ET DEVELOPPEMENT HUMAIN

14,61% de la population de cette commune sont considérés comme pauvre. La proportion de la population sous la menace directe de la pauvreté est de 20,6% (la population vulnérable).

L'ICDH, mesurant le développement humain de la commune s'appuyant sur la situation sanitaire, la participation à la vie économique et le niveau d'éducation de sa population, est de : 0,573 . Quand à l'ICDS, traduisant l'accès à l'infrastructure et aux équipements de base : électricité, eau et réseau routier goudronné, se situe à : 0,489.



**CARACTERISTIQUES DEMOGRAPHIQUES
ET SOCIO-ECONOMIQUES DE LA
POPULATION RGPH2004**

Région de Chaouia-Ouardigha

PROVINCE : Settat
COMMUNE : CR Jaqma

Direction régionale de Chaouia-Ouardigha
64 Boulevard Mohamed V B.P. 646 26 000 Settat
Tel : 023-40-41-82 Fax :023-72-05-65 E-mail: drstmep@menara.ma

CARACTERISTIQUES DEMOGRAPHIQUES

• Population et ménages :

Au 1^{er} septembre 2004, la population municipale de la commune CR Jaqma est de 10799 habitants vivant au sein de 1752 ménages. La proportion de la population féminine est de 48,6 %.

Selon l'âge, 33,1 % ont moins de 15 ans, 59,2 % sont en âge d'activité (15-59) et 7,7 % ont 60 ans et plus.

• Structure matrimoniale et fécondité :

Sur l'ensemble des habitants âgés de 15 ans et plus, 41,2 % sont célibataires, 52,7 % sont mariés et 6,2 % sont en situation de désunion soit par veuvage soit par divorce.

L'âge d'entrée en première union est de 28,5 ans : 31,6 ans pour les hommes et 24,9 ans pour les femmes.

Quand à la fécondité, l'indice synthétique est de 2,8 enfants par femme.

CARACTERISTIQUES SOCIO-ECONOMIQUES

• Analphabétisme et scolarisation :

Pour l'ensemble de la population âgée de 10 ans et plus, 55,0 % sont analphabètes. Cette proportion est de 67,3 % chez les femmes et de 43,6% chez les hommes.

Pour la population en âge scolaire (7-12 ans), le taux de scolarité, calculé ainsi pour l'année scolaire 2003-2004 et en se référant à la fin de l'année scolaire, est de 66,9% pour l'ensemble de la population de la commune et il est de 63,6 % pour les filles.

• Activité:

Le taux brut d'activité est de 37,0 %. Cet indicateur, calculé en rapportant l'effectif de la population active (Actifs occupés augmentés des chômeurs) à l'effectif total de la population de la commune, est de 61,9 % chez les hommes et de 10,7 % chez les femmes.

CONDITION D'HABITAT DES MENAGES

• Statut d'occupation :

Sur l'ensemble des ménages de la commune, 80,00% sont propriétaires de leur logement et 0,70% sont des locataires. Les autres statuts d'occupation (logement de fonction, logé gratuitement, ...) représentent 19,40% .

• Type d'habitat :

Il est à noter que 0,00% des ménages de la commune habitent des appartements, 0,30% habitent des villas et 72,90% logeant des habitats de type rural. Quand à la proportion de type sommaire ou bidonville, elle est de 9,60%. Pour ce qui est des maisons marocaines (traditionnelle ou moderne) ou autre type d'habitat, ces pourcentages sont respectivement de 14,80% et 2,40%.

• Equipements de base dans le logement :

0,6% des ménages de la commune bénéficient d'eau courante, 31,5% ayant l'électricité et 0,5% des ménages sont reliés au réseau public d'évacuation des eaux usées. Parmi les ménages qui ne sont pas reliés au réseau en question, 85,9% utilisent les fosses septiques et 0,4% utilisent des puits perdus.

A noter également que 0,6% des logements sont reliés au téléphone fixe, 44,5% des ménages disposent de téléphone mobile, ainsi que 71,5% ayant un téléviseur et 4,5% ayant une parabole.

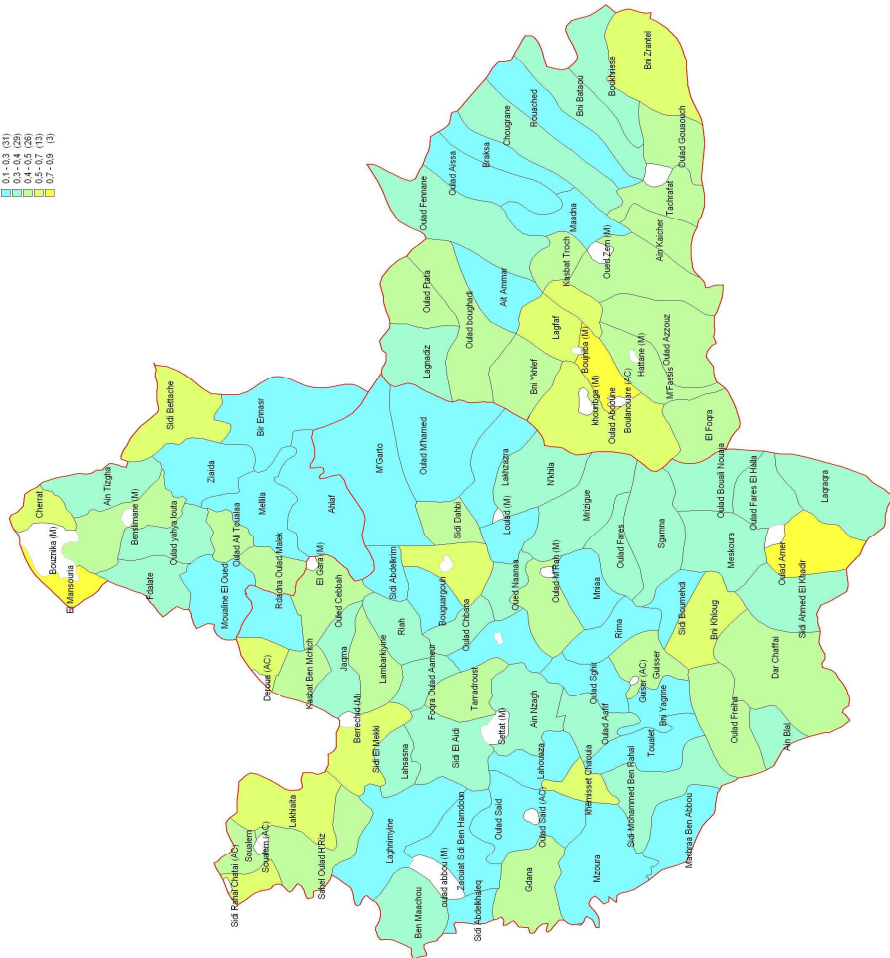
PAUVRETE ET DEVELOPPEMENT HUMAIN

14,72% de la population de cette commune sont considérés comme pauvre. La proportion de la population sous la menace directe de la pauvreté est de 21,28% (la population vulnérable).

L'ICDH, mesurant le développement humain de la commune s'appuyant sur la situation sanitaire, la participation à la vie économique et le niveau d'éducation de sa population, est de : 0,545 . Quand à l'ICDS, traduisant l'accès à l'infrastructure et aux équipements de base : électricité, eau et réseau routier goudronné, se situe à : 0,342.

Indice Communal de Développement Social
Région de Chaouia Ouardigha (Milieu Rural) 2004

0,1 - 0,3 (31)
0,3 - 0,4 (29)
0,4 - 0,5 (18)
0,5 - 0,7 (13)
0,7 - 0,8 (3)



**CARACTERISTIQUES DEMOGRAPHIQUES
ET SOCIO-ECONOMIQUES DE LA
POPULATION RGPH2004**

Région de Chaouia-Ouardigha

PROVINCE : Settat
COMMUNE : CR Kasbat Ben Mchich

Direction régionale de Chaouia-Ouardigha

64 Boulevard Mohamed V B.P. 646 26 000 Settat

Tel : 023-40-41-82 Fax : 023-72-05-65 E-mail: drstmep@menara.ma

CARACTERISTIQUES DEMOGRAPHIQUES

• Population et ménages :

Au 1^{er} septembre 2004, la population municipale de la commune CR Kasbat Ben Mchich est de 13328 habitants vivant au sein de 2078 ménages. La proportion de la population féminine est de 47,2 %.

Selon l'âge, 33,1 % ont moins de 15 ans, 59,2 % sont en âge d'activité (15-59) et 7,6 % ont 60 ans et plus.

• Structure matrimoniale et fécondité :

Sur l'ensemble des habitants âgés de 15 ans et plus, 38,7 % sont célibataires, 55,8 % sont mariés et 5,5 % sont en situation de désunion soit par veuvage soit par divorce.

L'âge d'entrée en première union est de 27,5 ans : 30,4 ans pour les hommes et 24,3 ans pour les femmes.

Quand à la fécondité, l'indice synthétique est de 2,6 enfants par femme.

CARACTERISTIQUES SOCIO-ECONOMIQUES

• Analphabétisme et scolarisation :

Pour l'ensemble de la population âgée de 10 ans et plus, 57,6 % sont analphabètes. Cette proportion est de 71,4 % chez les femmes et de 45,3% chez les hommes.

Pour la population en âge scolaire (7-12 ans), le taux de scolarité, calculé ainsi pour l'année scolaire 2003-2004 et en se référant à la fin de l'année scolaire, est de 76,7% pour l'ensemble de la population de la commune et il est de 73,1 % pour les filles.

• Activité:

Le taux brut d'activité est de 37,7 %. Cet indicateur, calculé en rapportant l'effectif de la population active (Actifs occupés augmentés des chômeurs) à l'effectif total de la population de la commune, est de 61,0 % chez les hommes et de 11,6 % chez les femmes.

CONDITION D'HABITAT DES MENAGES

• Statut d'occupation :

Sur l'ensemble des ménages de la commune, 81,80% sont propriétaires de leur logement et 0,50% sont des locataires. Les autres statuts d'occupation (logement de fonction, logé gratuitement, ...) représentent 17,70% .

• Type d'habitat :

Il est à noter que 0,00% des ménages de la commune habitent des appartements, 1,20% habitent des villas et 73,70% logeant des habitats de type rural. Quand à la proportion de type sommaire ou bidonville, elle est de 18,10%. Pour ce qui est des maisons marocaines (traditionnelle ou moderne) ou autre type d'habitat, ces pourcentages sont respectivement de 4,10% et 3,00%.

• Equipements de base dans le logement :

0,6% des ménages de la commune bénéficient d'eau courante, 51,0% ayant l'électricité et 0,4% des ménages sont reliés au réseau public d'évacuation des eaux usées. Parmi les ménages qui ne sont pas reliés au réseau en question, 54,3% utilisent les fosses septiques et 21,7% utilisent des puits perdus.

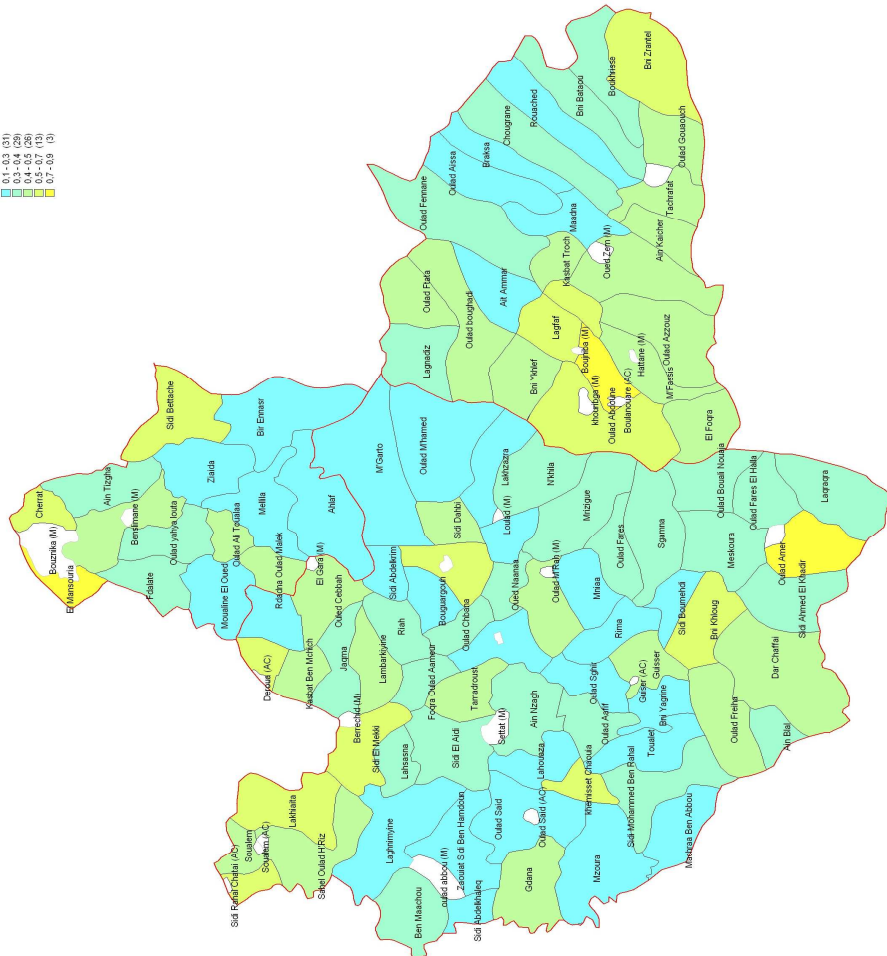
A noter également que 0,3% des logements sont reliés au téléphone fixe, 53,6% des ménages disposent de téléphone mobile, ainsi que 76,2% ayant un téléviseur et 6,0% ayant une parabole.

PAUVRETE ET DEVELOPPEMENT HUMAIN

9,4% de la population de cette commune sont considérés comme pauvre. La proportion de la population sous la menace directe de la pauvreté est de 16,34% (la population vulnérable).

L'ICDH, mesurant le développement humain de la commune s'appuyant sur la situation sanitaire, la participation à la vie économique et le niveau d'éducation de sa population, est de : 0,585 . Quand à l'ICDS, traduisant l'accès à l'infrastructure et aux équipements de base : électricité, eau et réseau routier goudronné, se situe à : 0,415.

Indice Communal de Développement Social
Région de Chaouia Ouardigha (Milieu Rural) 2004



**CARACTERISTIQUES DEMOGRAPHIQUES
ET SOCIO-ECONOMIQUES DE LA
POPULATION RGPH2004**

Région de Chaouia-Ouardigha

PROVINCE : Khouribga
COMMUNE : CR Kasbat Troch

Direction régionale de Chaouia-Ouardigha
64 Boulevard Mohamed V B.P. 646 26 000 Settat
Tel : 023-40-41-82 Fax :023-72-05-65 E-mail: drstmep@menara.ma

CARACTERISTIQUES DEMOGRAPHIQUES

• Population et ménages :

Au 1^{er} septembre 2004, la population municipale de la commune CR Kasbat Troch est de 8672 habitants vivant au sein de 1355 ménages. La proportion de la population féminine est de 50,4 %.

Selon l'âge, 36,3 % ont moins de 15 ans, 55,1 % sont en âge d'activité (15-59) et 8,6 % ont 60 ans et plus.

• Structure matrimoniale et fécondité :

Sur l'ensemble des habitants âgés de 15 ans et plus, 37,4 % sont célibataires, 55,3 % sont mariés et 7,3 % sont en situation de désunion soit par veuvage soit par divorce.

L'âge d'entrée en première union est de 27,4 ans : 29,8 ans pour les hommes et 25,1 ans pour les femmes.

Quand à la fécondité, l'indice synthétique est de 3,2 enfants par femme.

CARACTERISTIQUES SOCIO-ECONOMIQUES

• Analphabétisme et scolarisation :

Pour l'ensemble de la population âgée de 10 ans et plus, 58,4 % sont analphabètes. Cette proportion est de 75,7 % chez les femmes et de 40,4% chez les hommes.

Pour la population en âge scolaire (7-12 ans), le taux de scolarité, calculé ainsi pour l'année scolaire 2003-2004 et en se référant à la fin de l'année scolaire, est de 79,2% pour l'ensemble de la population de la commune et il est de 71,8 % pour les filles.

• Activité:

Le taux brut d'activité est de 34,8 %. Cet indicateur, calculé en rapportant l'effectif de la population active (Actifs occupés augmentés des chômeurs) à l'effectif total de la population de la commune, est de 55,6 % chez les hommes et de 14,4 % chez les femmes.

CONDITION D'HABITAT DES MENAGES

• Statut d'occupation :

Sur l'ensemble des ménages de la commune, 89,70% sont propriétaires de leur logement et 1,40% sont des locataires. Les autres statuts d'occupation (logement de fonction, logé gratuitement,) représentent 8,90% .

• Type d'habitat :

Il est à noter que 0,00% des ménages de la commune habitent des appartements, 0,10% habitent des villas et 93,10% logeant des habitats de type rural. Quand à la proportion de type sommaire ou bidonville, elle est de 3,70%. Pour ce qui est des maisons marocaines (traditionnelle ou moderne) ou autre type d'habitat, ces pourcentages sont respectivement de 1,70% et 1,40%.

• Equipements de base dans le logement :

0,2% des ménages de la commune bénéficient d'eau courante, 37,1% ayant l'électricité et 0,0% des ménages sont reliés au réseau public d'évacuation des eaux usées. Parmi les ménages qui ne sont pas reliés au réseau en question, 17,7% utilisent les fosses septiques et 6,3% utilisent des puits perdus.

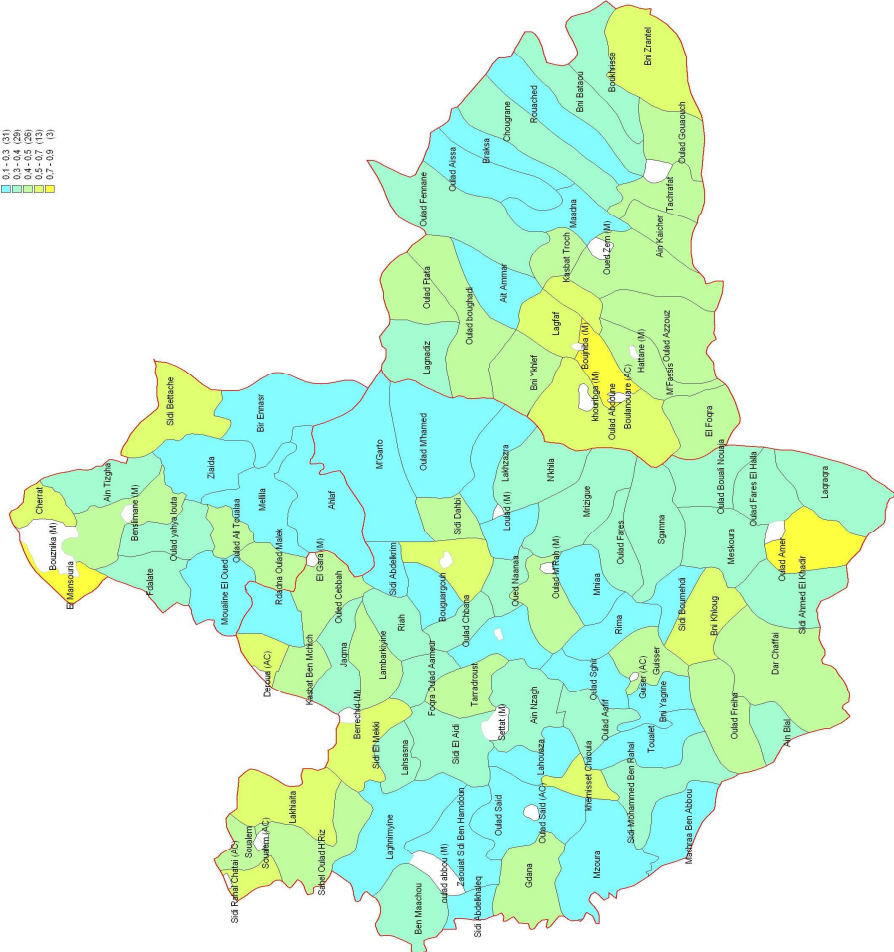
A noter également que 0,1% des logements sont reliés au téléphone fixe, 44,9% des ménages disposent de téléphone mobile, ainsi que 48,8% ayant un téléviseur et 3,2% ayant une parabole.

PAUVRETE ET DEVELOPPEMENT HUMAIN

21,47% de la population de cette commune sont considérés comme pauvre. La proportion de la population sous la menace directe de la pauvreté est de 23,81% (la population vulnérable).

L'ICDH, mesurant le développement humain de la commune s'appuyant sur la situation sanitaire, la participation à la vie économique et le niveau d'éducation de sa population, est de : 0,563 . Quand à l'ICDS, traduisant l'accès à l'infrastructure et aux équipements de base : électricité, eau et réseau routier goudronné, se situe à : 0,468.

Indice Communal de Développement Social
Région de Chaouia Ouardigha (Milieu Rural) 2004



**CARACTERISTIQUES DEMOGRAPHIQUES
ET SOCIO-ECONOMIQUES DE LA
POPULATION RGPH2004**

Région de Chaouia-Ouardigha

PROVINCE : Settat
COMMUNE : CR Khemisset Chaouia

Direction régionale de Chaouia-Ouardigha
64 Boulevard Mohamed V B.P. 646 26 000 Settat
Tel : 023-40-41-82 Fax :023-72-05-65 E-mail: drstmep@menara.ma

CARACTERISTIQUES DEMOGRAPHIQUES

• Population et ménages :

Au 1^{er} septembre 2004, la population municipale de la commune CR Khemisset Chaouia est de 5722 habitants vivant au sein de 1017 ménages. La proportion de la population féminine est de 49,8 %.

Selon l'âge, 30,6 % ont moins de 15 ans, 57,6 % sont en âge d'activité (15-59) et 11,8 % ont 60 ans et plus.

• Structure matrimoniale et fécondité :

Sur l'ensemble des habitants âgés de 15 ans et plus, 35,7 % sont célibataires, 54,8 % sont mariés et 9,5 % sont en situation de désunion soit par veuvage soit par divorce.

L'âge d'entrée en première union est de 28,0 ans : 30,5 ans pour les hommes et 25,9 ans pour les femmes.

Quand à la fécondité, l'indice synthétique est de 3,5 enfants par femme.

CARACTERISTIQUES SOCIO-ECONOMIQUES

• Analphabétisme et scolarisation :

Pour l'ensemble de la population âgée de 10 ans et plus, 51,9 % sont analphabètes. Cette proportion est de 66,8 % chez les femmes et de 36,9% chez les hommes.

Pour la population en âge scolaire (7-12 ans), le taux de scolarité, calculé ainsi pour l'année scolaire 2003-2004 et en se référant à la fin de l'année scolaire, est de 91,1% pour l'ensemble de la population de la commune et il est de 89,9 % pour les filles.

• Activité:

Le taux brut d'activité est de 36,2 %. Cet indicateur, calculé en rapportant l'effectif de la population active (Actifs occupés augmentés des chômeurs) à l'effectif total de la population de la commune, est de 59,7 % chez les hommes et de 12,5 % chez les femmes.

CONDITION D'HABITAT DES MENAGES

• Statut d'occupation :

Sur l'ensemble des ménages de la commune, 91,70% sont propriétaires de leur logement et 0,10% sont des locataires. Les autres statuts d'occupation (logement de fonction, logé gratuitement,) représentent 8,20% .

• Type d'habitat :

Il est à noter que 0,00% des ménages de la commune habitent des appartements, 0,30% habitent des villas et 94,30% logeant des habitats de type rural. Quand à la proportion de type sommaire ou bidonville, elle est de 0,50%. Pour ce qui est des maisons marocaines (traditionnelle ou moderne) ou autre type d'habitat, ces pourcentages sont respectivement de 2,60% et 2,40%.

• Equipements de base dans le logement :

0,6% des ménages de la commune bénéficient d'eau courante, 61,6% ayant l'électricité et 0,1% des ménages sont reliés au réseau public d'évacuation des eaux usées. Parmi les ménages qui ne sont pas reliés au réseau en question, 71,9% utilisent les fosses septiques et 16,2% utilisent des puits perdus.

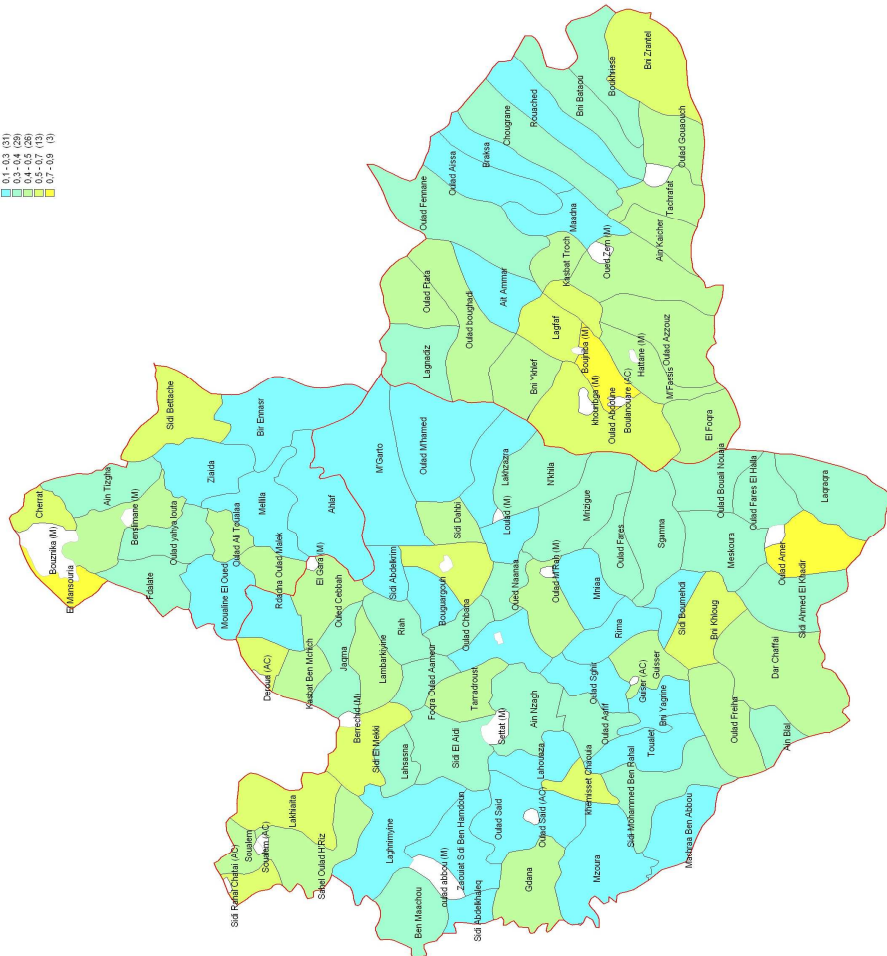
A noter également que 1,0% des logements sont reliés au téléphone fixe, 45,4% des ménages disposent de téléphone mobile, ainsi que 70,9% ayant un téléviseur et 3,4% ayant une parabole.

PAUVRETE ET DEVELOPPEMENT HUMAIN

8,3% de la population de cette commune sont considérés comme pauvre. La proportion de la population sous la menace directe de la pauvreté est de 15,78% (la population vulnérable).

L'ICDH, mesurant le développement humain de la commune s'appuyant sur la situation sanitaire, la participation à la vie économique et le niveau d'éducation de sa population, est de : 0,571 . Quand à l'ICDS, traduisant l'accès à l'infrastructure et aux équipements de base : électricité, eau et réseau routier goudronné, se situe à : 0,504.

Indice Communal de Développement Social
Région de Chaouia Ouardigha (Milieu Rural) 2004



**CARACTERISTIQUES DEMOGRAPHIQUES
ET SOCIO-ECONOMIQUES DE LA
POPULATION RGPH2004**

Région de Chaouia-Ouardigha

PROVINCE : Khouribga
COMMUNE : CR Lagfaf

Direction régionale de Chaouia-Ouardigha
64 Boulevard Mohamed V B.P. 646 26 000 Settatt
Tel : 023-40-41-82 Fax :023-72-05-65 E-mail: drstmep@menara.ma

CARACTERISTIQUES DEMOGRAPHIQUES

• Population et ménages :

Au 1^{er} septembre 2004, la population municipale de la commune CR Lagfaf est de 8221 habitants vivant au sein de 1499 ménages. La proportion de la population féminine est de 50,6 %.

Selon l'âge, 28,9 % ont moins de 15 ans, 60,0 % sont en âge d'activité (15-59) et 11,1 % ont 60 ans et plus.

• Structure matrimoniale et fécondité :

Sur l'ensemble des habitants âgés de 15 ans et plus, 37,5 % sont célibataires, 53,5 % sont mariés et 9,0 % sont en situation de désunion soit par veuvage soit par divorce.

L'âge d'entrée en première union est de 28,5 ans : 32,0 ans pour les hommes et 25,3 ans pour les femmes.

Quand à la fécondité, l'indice synthétique est de 2,6 enfants par femme.

CARACTERISTIQUES SOCIO-ECONOMIQUES

• Analphabétisme et scolarisation :

Pour l'ensemble de la population âgée de 10 ans et plus, 39,0 % sont analphabètes. Cette proportion est de 53,5 % chez les femmes et de 23,9% chez les hommes.

Pour la population en âge scolaire (7-12 ans), le taux de scolarité, calculé ainsi pour l'année scolaire 2003-2004 et en se référant à la fin de l'année scolaire, est de 88,6% pour l'ensemble de la population de la commune et il est de 86,3 % pour les filles.

• Activité:

Le taux brut d'activité est de 35,4 %. Cet indicateur, calculé en rapportant l'effectif de la population active (Actifs occupés augmentés des chômeurs) à l'effectif total de la population de la commune, est de 55,6 % chez les hommes et de 15,7 % chez les femmes.

CONDITION D'HABITAT DES MENAGES

• Statut d'occupation :

Sur l'ensemble des ménages de la commune, 78,40% sont propriétaires de leur logement et 4,80% sont des locataires. Les autres statuts d'occupation (logement de fonction, logé gratuitement, ...) représentent 16,80% .

• Type d'habitat :

Il est à noter que 6,40% des ménages de la commune habitent des appartements, 0,30% habitent des villas et 63,60% logeant des habitats de type rural. Quand à la proportion de type sommaire ou bidonville, elle est de 6,90%. Pour ce qui est des maisons marocaines (traditionnelle ou moderne) ou autre type d'habitat, ces pourcentages sont respectivement de 19,90% et 2,90%.

• Equipements de base dans le logement :

14,9% des ménages de la commune bénéficient d'eau courante, 83,9% ayant l'électricité et 0,0% des ménages sont reliés au réseau public d'évacuation des eaux usées. Parmi les ménages qui ne sont pas reliés au réseau en question, 51,4% utilisent les fosses septiques et 0,2% utilisent des puits perdus.

A noter également que 6,9% des logements sont reliés au téléphone fixe, 62,0% des ménages disposent de téléphone mobile, ainsi que 81,3% ayant un téléviseur et 28,2% ayant une parabole.

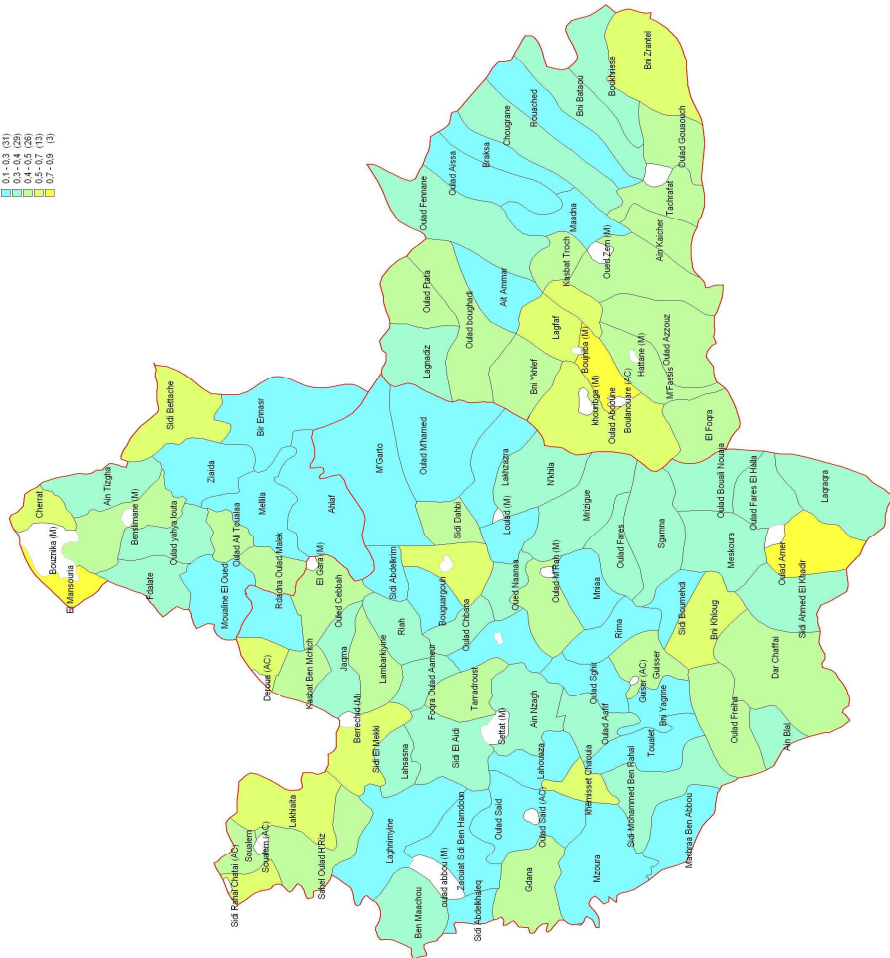
PAUVRETE ET DEVELOPPEMENT HUMAIN

11,68% de la population de cette commune sont considérés comme pauvre. La proportion de la population sous la menace directe de la pauvreté est de 17,42% (la population vulnérable).

L'ICDH, mesurant le développement humain de la commune s'appuyant sur la situation sanitaire, la participation à la vie économique et le niveau d'éducation de sa population, est de : 0,628 . Quand à l'ICDS, traduisant l'accès à l'infrastructure et aux équipements de base : électricité, eau et réseau routier goudronné, se situe à : 0,653.

Indice Communal de Développement Social
Région de Chaouia Ouardigha (Milieu Rural) 2004

0,1 - 0,3 (31)
0,3 - 0,4 (29)
0,4 - 0,5 (18)
0,5 - 0,7 (13)
0,7 - 0,8 (3)



**CARACTERISTIQUES DEMOGRAPHIQUES
ET SOCIO-ECONOMIQUES DE LA
POPULATION RGPH2004**

Région de Chaouia-Ouardigha

PROVINCE : Settat
COMMUNE : CR Laghnimyine

Direction régionale de Chaouia-Ouardigha

64 Boulevard Mohamed V B.P. 646 26 000 Settat

Tel : 023-40-41-82 Fax : 023-72-05-65 E-mail: drstmep@menara.ma

CARACTERISTIQUES DEMOGRAPHIQUES

• Population et ménages :

Au 1^{er} septembre 2004, la population municipale de la commune CR Laghnimyine est de 16191 habitants vivant au sein de 2450 ménages. La proportion de la population féminine est de 47,9 %.

Selon l'âge, 34,4 % ont moins de 15 ans, 56,9 % sont en âge d'activité (15-59) et 8,6 % ont 60 ans et plus.

• Structure matrimoniale et fécondité :

Sur l'ensemble des habitants âgés de 15 ans et plus, 37,9 % sont célibataires, 55,0 % sont mariés et 7,0 % sont en situation de désunion soit par veuvage soit par divorce.

L'âge d'entrée en première union est de 27,6 ans : 30,3 ans pour les hommes et 24,6 ans pour les femmes.

Quand à la fécondité, l'indice synthétique est de 3,0 enfants par femme.

CARACTERISTIQUES SOCIO-ECONOMIQUES

• Analphabétisme et scolarisation :

Pour l'ensemble de la population âgée de 10 ans et plus, 59,8 % sont analphabètes. Cette proportion est de 73,2 % chez les femmes et de 47,7% chez les hommes.

Pour la population en âge scolaire (7-12 ans), le taux de scolarité, calculé ainsi pour l'année scolaire 2003-2004 et en se référant à la fin de l'année scolaire, est de 76,6% pour l'ensemble de la population de la commune et il est de 75,3 % pour les filles.

• Activité:

Le taux brut d'activité est de 33,2 %. Cet indicateur, calculé en rapportant l'effectif de la population active (Actifs occupés augmentés des chômeurs) à l'effectif total de la population de la commune, est de 59,1 % chez les hommes et de 5,1 % chez les femmes.

CONDITION D'HABITAT DES MENAGES

• Statut d'occupation :

Sur l'ensemble des ménages de la commune, 88,10% sont propriétaires de leur logement et 0,20% sont des locataires. Les autres statuts d'occupation (logement de fonction, logé gratuitement, ...) représentent 11,70% .

• Type d'habitat :

Il est à noter que 0,00% des ménages de la commune habitent des appartements, 0,20% habitent des villas et 90,30% logeant des habitats de type rural. Quand à la proportion de type sommaire ou bidonville, elle est de 4,60%. Pour ce qui est des maisons marocaines (traditionnelle ou moderne) ou autre type d'habitat, ces pourcentages sont respectivement de 2,70% et 2,20%.

• Equipements de base dans le logement :

0,4% des ménages de la commune bénéficient d'eau courante, 33,7% ayant l'électricité et 0,1% des ménages sont reliés au réseau public d'évacuation des eaux usées. Parmi les ménages qui ne sont pas reliés au réseau en question, 58,6% utilisent les fosses septiques et 9,6% utilisent des puits perdus.

A noter également que 0,3% des logements sont reliés au téléphone fixe, 45,4% des ménages disposent de téléphone mobile, ainsi que 64,1% ayant un téléviseur et 3,2% ayant une parabole.

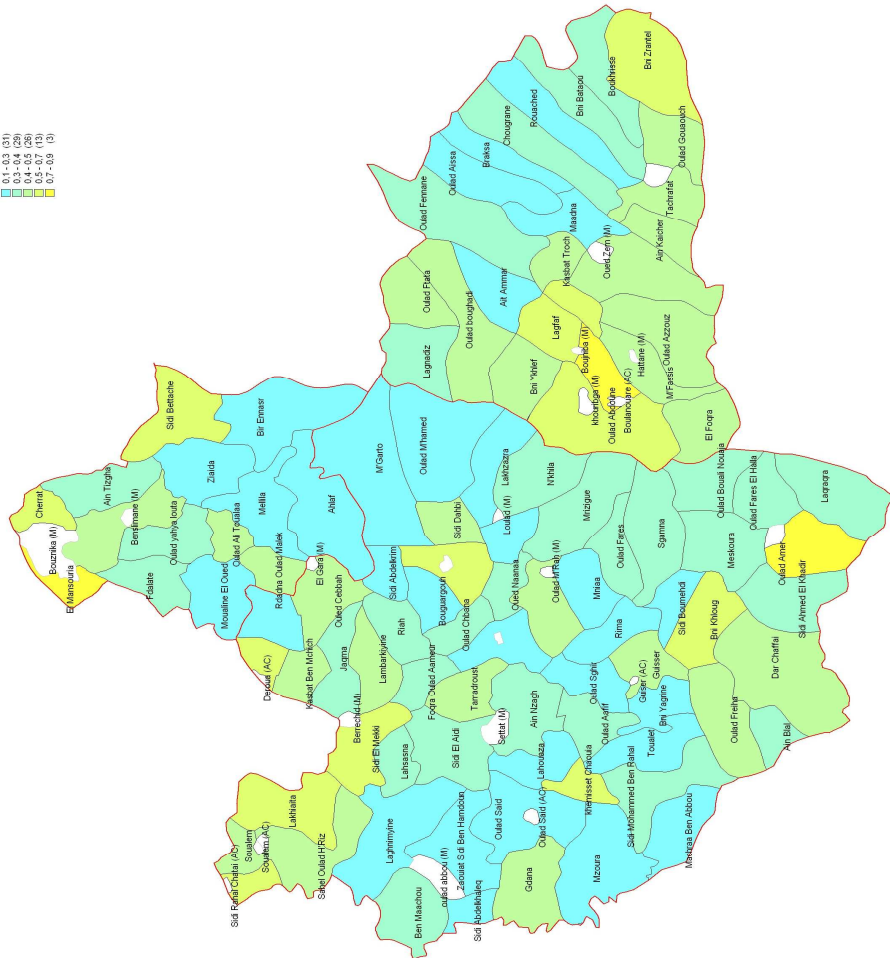
PAUVRETE ET DEVELOPPEMENT HUMAIN

14,41% de la population de cette commune sont considérés comme pauvre. La proportion de la population sous la menace directe de la pauvreté est de 21,07% (la population vulnérable).

L'ICDH, mesurant le développement humain de la commune s'appuyant sur la situation sanitaire, la participation à la vie économique et le niveau d'éducation de sa population, est de : 0,562 . Quand à l'ICDS, traduisant l'accès à l'infrastructure et aux équipements de base : électricité, eau et réseau routier goudronné, se situe à : 0,298.

Indice Communal de Développement Social
Région de Chaouia Ouardigha (Milieu Rural) 2004

0,1 - 0,3 (31)
0,3 - 0,4 (29)
0,4 - 0,5 (18)
0,5 - 0,7 (13)
0,7 - 0,8 (3)



**CARACTERISTIQUES DEMOGRAPHIQUES
ET SOCIO-ECONOMIQUES DE LA
POPULATION RGPH2004**

Région de Chaouia-Ouardigha

PROVINCE : Khouribga
COMMUNE : CR Lagnadiz

Direction régionale de Chaouia-Ouardigha

64 Boulevard Mohamed V B.P. 646 26 000 Settat

Tel : 023-40-41-82 Fax : 023-72-05-65 E-mail: drstmep@menara.ma

CARACTERISTIQUES DEMOGRAPHIQUES

• Population et ménages :

Au 1^{er} septembre 2004, la population municipale de la commune CR Lagnadiz est de 7338 habitants vivant au sein de 1166 ménages. La proportion de la population féminine est de 49,4 %.

Selon l'âge, 35,2 % ont moins de 15 ans, 55,8 % sont en âge d'activité (15-59) et 9,0 % ont 60 ans et plus.

• Structure matrimoniale et fécondité :

Sur l'ensemble des habitants âgés de 15 ans et plus, 31,4 % sont célibataires, 61,3 % sont mariés et 7,4 % sont en situation de désunion soit par veuvage soit par divorce.

L'âge d'entrée en première union est de 25,0 ans : 27,2 ans pour les hommes et 22,4 ans pour les femmes.

Quand à la fécondité, l'indice synthétique est de 4,0 enfants par femme.

CARACTERISTIQUES SOCIO-ECONOMIQUES

• Analphabétisme et scolarisation :

Pour l'ensemble de la population âgée de 10 ans et plus, 69,7 % sont analphabètes. Cette proportion est de 84,1 % chez les femmes et de 55,2% chez les hommes.

Pour la population en âge scolaire (7-12 ans), le taux de scolarité, calculé ainsi pour l'année scolaire 2003-2004 et en se référant à la fin de l'année scolaire, est de 57,0% pour l'ensemble de la population de la commune et il est de 51,7 % pour les filles.

• Activité:

Le taux brut d'activité est de 39,7 %. Cet indicateur, calculé en rapportant l'effectif de la population active (Actifs occupés augmentés des chômeurs) à l'effectif total de la population de la commune, est de 59,8 % chez les hommes et de 19,2 % chez les femmes.

CONDITION D'HABITAT DES MENAGES

• Statut d'occupation :

Sur l'ensemble des ménages de la commune, 87,60% sont propriétaires de leur logement et 1,10% sont des locataires. Les autres statuts d'occupation (logement de fonction, logé gratuitement, ...) représentent 11,30% .

• Type d'habitat :

Il est à noter que 0,00% des ménages de la commune habitent des appartements, 0,00% habitent des villas et 77,30% logeant des habitats de type rural. Quand à la proportion de type sommaire ou bidonville, elle est de 6,40%. Pour ce qui est des maisons marocaines (traditionnelle ou moderne) ou autre type d'habitat, ces pourcentages sont respectivement de 11,50% et 4,80%.

• Equipements de base dans le logement :

6,5% des ménages de la commune bénéficient d'eau courante, 4,8% ayant l'électricité et 0,0% des ménages sont reliés au réseau public d'évacuation des eaux usées. Parmi les ménages qui ne sont pas reliés au réseau en question, 14,7% utilisent les fosses septiques et 0,9% utilisent des puits perdus.

A noter également que 0,7% des logements sont reliés au téléphone fixe, 43,6% des ménages disposent de téléphone mobile, ainsi que 50,6% ayant un téléviseur et 4,4% ayant une parabole.

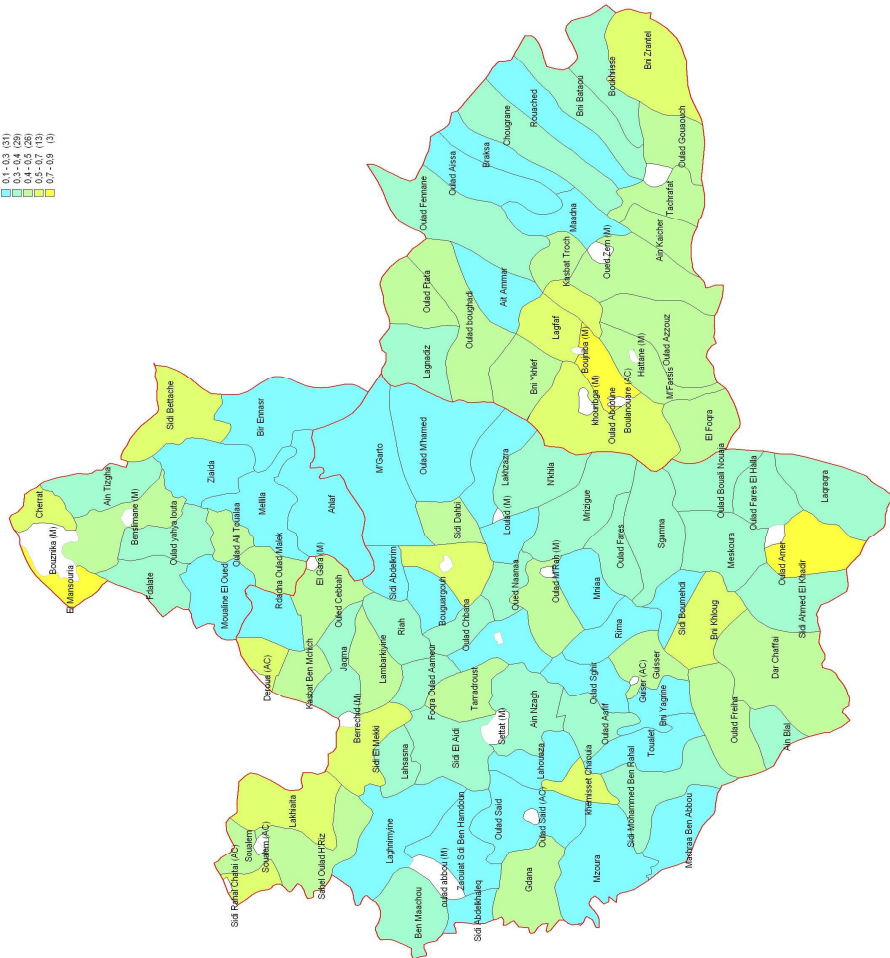
PAUVRETE ET DEVELOPPEMENT HUMAIN

19,3% de la population de cette commune sont considérés comme pauvre. La proportion de la population sous la menace directe de la pauvreté est de 22,88% (la population vulnérable).

L'ICDH, mesurant le développement humain de la commune s'appuyant sur la situation sanitaire, la participation à la vie économique et le niveau d'éducation de sa population, est de : 0,492 . Quand à l'ICDS, traduisant l'accès à l'infrastructure et aux équipements de base : électricité, eau et réseau routier goudronné, se situe à : 0,305.

Indice Communal de Développement Social
Région de Chaouia Ouardigha (Milieu Rural) 2004

0,1 - 0,3 (31)
0,3 - 0,4 (29)
0,4 - 0,5 (18)
0,5 - 0,7 (13)
0,7 - 0,8 (3)



**CARACTERISTIQUES DEMOGRAPHIQUES
ET SOCIO-ECONOMIQUES DE LA
POPULATION RGPH2004**

Région de Chaouia-Ouardigha

PROVINCE : Settat
COMMUNE : CR Lahlaf M Zab

Direction régionale de Chaouia-Ouardigha

64 Boulevard Mohamed V B.P. 646 26 000 Settat

Tel : 023-40-41-82 Fax : 023-72-05-65 E-mail: drstmep@menara.ma

CARACTERISTIQUES DEMOGRAPHIQUES

• Population et ménages :

Au 1^{er} septembre 2004, la population municipale de la commune CR Lahlaf M Zab est de 7160 habitants vivant au sein de 1059 ménages. La proportion de la population féminine est de 49,2 %.

Selon l'âge, 34,6 % ont moins de 15 ans, 55,3 % sont en âge d'activité (15-59) et 10,2 % ont 60 ans et plus.

• Structure matrimoniale et fécondité :

Sur l'ensemble des habitants âgés de 15 ans et plus, 35,8 % sont célibataires, 56,6 % sont mariés et 7,6 % sont en situation de désunion soit par veuvage soit par divorce.

L'âge d'entrée en première union est de 26,6 ans : 29,2 ans pour les hommes et 23,9 ans pour les femmes.

Quand à la fécondité, l'indice synthétique est de 3,0 enfants par femme.

CARACTERISTIQUES SOCIO-ECONOMIQUES

• Analphabétisme et scolarisation :

Pour l'ensemble de la population âgée de 10 ans et plus, 62,3 % sont analphabètes. Cette proportion est de 75,3 % chez les femmes et de 49,5% chez les hommes.

Pour la population en âge scolaire (7-12 ans), le taux de scolarité, calculé ainsi pour l'année scolaire 2003-2004 et en se référant à la fin de l'année scolaire, est de 69,7% pour l'ensemble de la population de la commune et il est de 66,0 % pour les filles.

• Activité:

Le taux brut d'activité est de 31,5 %. Cet indicateur, calculé en rapportant l'effectif de la population active (Actifs occupés augmentés des chômeurs) à l'effectif total de la population de la commune, est de 57,6 % chez les hommes et de 4,6 % chez les femmes.

CONDITION D'HABITAT DES MENAGES

• Statut d'occupation :

Sur l'ensemble des ménages de la commune, 93,40% sont propriétaires de leur logement et 0,00% sont des locataires. Les autres statuts d'occupation (logement de fonction, logé gratuitement,) représentent 6,60% .

• Type d'habitat :

Il est à noter que 0,00% des ménages de la commune habitent des appartements, 0,20% habitent des villas et 93,30% logeant des habitats de type rural. Quand à la proportion de type sommaire ou bidonville, elle est de 0,80%. Pour ce qui est des maisons marocaines (traditionnelle ou moderne) ou autre type d'habitat, ces pourcentages sont respectivement de 2,70% et 3,00%.

• Equipements de base dans le logement :

0,8% des ménages de la commune bénéficient d'eau courante, 37,1% ayant l'électricité et 0,1% des ménages sont reliés au réseau public d'évacuation des eaux usées. Parmi les ménages qui ne sont pas reliés au réseau en question, 49,2% utilisent les fosses septiques et 14,9% utilisent des puits perdus.

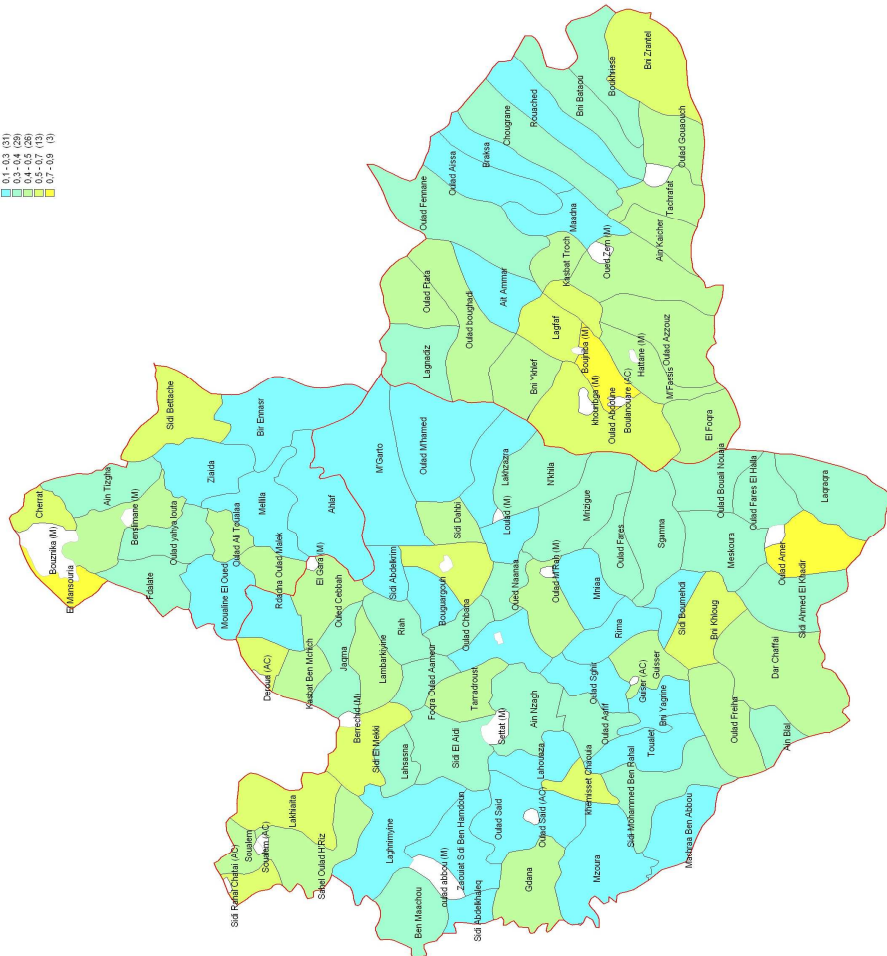
A noter également que 0,3% des logements sont reliés au téléphone fixe, 51,9% des ménages disposent de téléphone mobile, ainsi que 55,6% ayant un téléviseur et 1,9% ayant une parabole.

PAUVRETE ET DEVELOPPEMENT HUMAIN

11,76% de la population de cette commune sont considérés comme pauvre. La proportion de la population sous la menace directe de la pauvreté est de 17,93% (la population vulnérable).

L'ICDH, mesurant le développement humain de la commune s'appuyant sur la situation sanitaire, la participation à la vie économique et le niveau d'éducation de sa population, est de : 0,552 . Quand à l'ICDS, traduisant l'accès à l'infrastructure et aux équipements de base : électricité, eau et réseau routier goudronné, se situe à : 0,228.

Indice Communal de Développement Social
Région de Chaouia Ouardigha (Milieu Rural) 2004



**CARACTERISTIQUES DEMOGRAPHIQUES
ET SOCIO-ECONOMIQUES DE LA
POPULATION RGPH2004**

Région de Chaouia-Ouardigha

PROVINCE : Settat
COMMUNE : CR Lahouaza

Direction régionale de Chaouia-Ouardigha
64 Boulevard Mohamed V B.P. 646 26 000 Settat
Tel : 023-40-41-82 Fax :023-72-05-65 E-mail: drstmep@menara.ma

CARACTERISTIQUES DEMOGRAPHIQUES

• Population et ménages :

Au 1^{er} septembre 2004, la population municipale de la commune CR Lahouaza est de 7202 habitants vivant au sein de 1183 ménages. La proportion de la population féminine est de 48,6 %.

Selon l'âge, 32,5 % ont moins de 15 ans, 56,1 % sont en âge d'activité (15-59) et 11,4 % ont 60 ans et plus.

• Structure matrimoniale et fécondité :

Sur l'ensemble des habitants âgés de 15 ans et plus, 34,9 % sont célibataires, 57,0 % sont mariés et 8,0 % sont en situation de désunion soit par veuvage soit par divorce.

L'âge d'entrée en première union est de 27,2 ans : 30,1 ans pour les hommes et 24,1 ans pour les femmes.

Quand à la fécondité, l'indice synthétique est de 3,2 enfants par femme.

CARACTERISTIQUES SOCIO-ECONOMIQUES

• Analphabétisme et scolarisation :

Pour l'ensemble de la population âgée de 10 ans et plus, 60,7 % sont analphabètes. Cette proportion est de 75,0 % chez les femmes et de 47,2% chez les hommes.

Pour la population en âge scolaire (7-12 ans), le taux de scolarité, calculé ainsi pour l'année scolaire 2003-2004 et en se référant à la fin de l'année scolaire, est de 67,2% pour l'ensemble de la population de la commune et il est de 64,4 % pour les filles.

• Activité:

Le taux brut d'activité est de 40,3 %. Cet indicateur, calculé en rapportant l'effectif de la population active (Actifs occupés augmentés des chômeurs) à l'effectif total de la population de la commune, est de 62,6 % chez les hommes et de 16,7 % chez les femmes.

CONDITION D'HABITAT DES MENAGES

• Statut d'occupation :

Sur l'ensemble des ménages de la commune, 92,00% sont propriétaires de leur logement et 0,20% sont des locataires. Les autres statuts d'occupation (logement de fonction, logé gratuitement,) représentent 7,90% .

• Type d'habitat :

Il est à noter que 0,20% des ménages de la commune habitent des appartements, 0,30% habitent des villas et 90,40% logeant des habitats de type rural. Quand à la proportion de type sommaire ou bidonville, elle est de 3,70%. Pour ce qui est des maisons marocaines (traditionnelle ou moderne) ou autre type d'habitat, ces pourcentages sont respectivement de 3,20% et 2,30%.

• Equipements de base dans le logement :

0,6% des ménages de la commune bénéficient d'eau courante, 24,5% ayant l'électricité et 0,3% des ménages sont reliés au réseau public d'évacuation des eaux usées. Parmi les ménages qui ne sont pas reliés au réseau en question, 69,5% utilisent les fosses septiques et 11,9% utilisent des puits perdus.

A noter également que 0,7% des logements sont reliés au téléphone fixe, 45,1% des ménages disposent de téléphone mobile, ainsi que 64,9% ayant un téléviseur et 1,8% ayant une parabole.

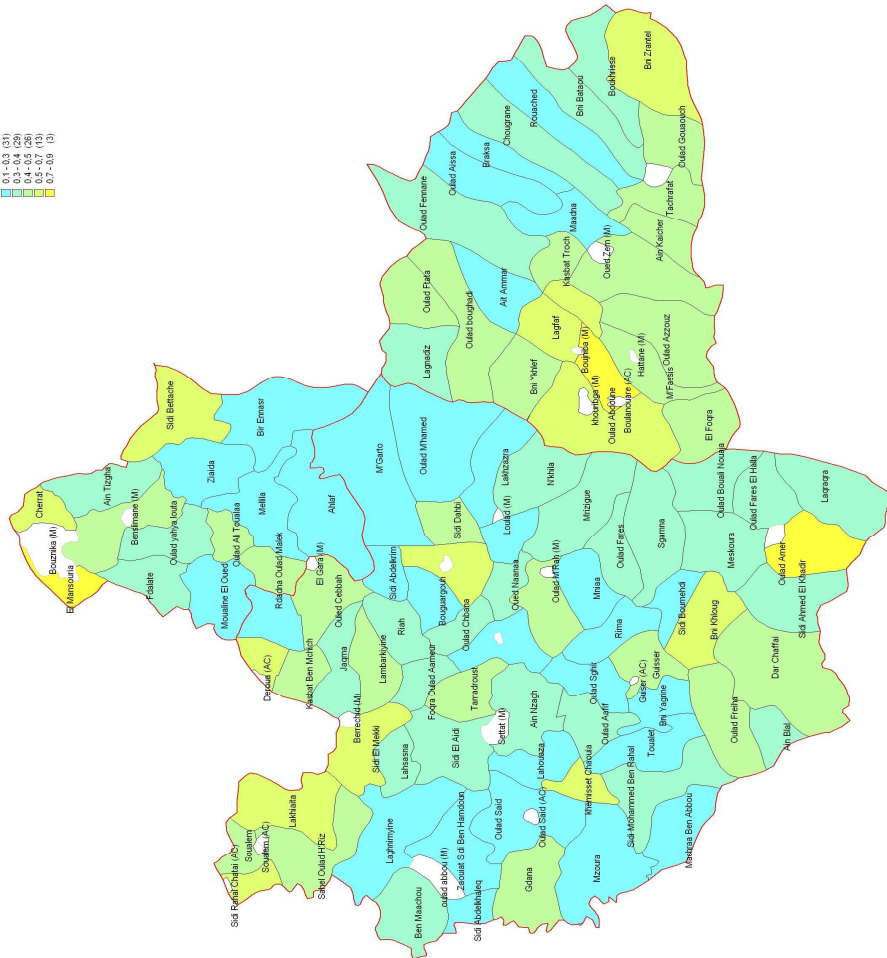
PAUVRETE ET DEVELOPPEMENT HUMAIN

14,91% de la population de cette commune sont considérés comme pauvre. La proportion de la population sous la menace directe de la pauvreté est de 21,38% (la population vulnérable).

L'ICDH, mesurant le développement humain de la commune s'appuyant sur la situation sanitaire, la participation à la vie économique et le niveau d'éducation de sa population, est de : 0,563 . Quand à l'ICDS, traduisant l'accès à l'infrastructure et aux équipements de base : électricité, eau et réseau routier goudronné, se situe à : 0,288.

Indice Communal de Développement Social
Région de Chaouia Ouardigha (Milieu Rural) 2004

0,1 - 0,3 (31)
0,3 - 0,4 (29)
0,4 - 0,5 (18)
0,5 - 0,7 (13)
0,7 - 0,8 (3)



**CARACTERISTIQUES DEMOGRAPHIQUES
ET SOCIO-ECONOMIQUES DE LA
POPULATION RGPH2004**

Région de Chaouia-Ouardigha

PROVINCE : Settat
COMMUNE : CR Lahsasna

Direction régionale de Chaouia-Ouardigha

64 Boulevard Mohamed V B.P. 646 26 000 Settat

Tel : 023-40-41-82 Fax : 023-72-05-65 E-mail: drstmep@menara.ma

CARACTERISTIQUES DEMOGRAPHIQUES

• Population et ménages :

Au 1^{er} septembre 2004, la population municipale de la commune CR Lahsasna est de 9495 habitants vivant au sein de 1459 ménages. La proportion de la population féminine est de 47,6 %.

Selon l'âge, 34,2 % ont moins de 15 ans, 57,6 % sont en âge d'activité (15-59) et 8,2 % ont 60 ans et plus.

• Structure matrimoniale et fécondité :

Sur l'ensemble des habitants âgés de 15 ans et plus, 38,0 % sont célibataires, 56,0 % sont mariés et 6,0 % sont en situation de désunion soit par veuvage soit par divorce.

L'âge d'entrée en première union est de 27,5 ans : 30,5 ans pour les hommes et 24,4 ans pour les femmes.

Quand à la fécondité, l'indice synthétique est de 3,8 enfants par femme.

CARACTERISTIQUES SOCIO-ECONOMIQUES

• Analphabétisme et scolarisation :

Pour l'ensemble de la population âgée de 10 ans et plus, 60,7 % sont analphabètes. Cette proportion est de 76,0 % chez les femmes et de 47,0% chez les hommes.

Pour la population en âge scolaire (7-12 ans), le taux de scolarité, calculé ainsi pour l'année scolaire 2003-2004 et en se référant à la fin de l'année scolaire, est de 70,6% pour l'ensemble de la population de la commune et il est de 64,1 % pour les filles.

• Activité:

Le taux brut d'activité est de 34,8 %. Cet indicateur, calculé en rapportant l'effectif de la population active (Actifs occupés augmentés des chômeurs) à l'effectif total de la population de la commune, est de 59,7 % chez les hommes et de 7,2 % chez les femmes.

CONDITION D'HABITAT DES MENAGES

• Statut d'occupation :

Sur l'ensemble des ménages de la commune, 90,10% sont propriétaires de leur logement et 0,10% sont des locataires. Les autres statuts d'occupation (logement de fonction, logé gratuitement,) représentent 9,80% .

• Type d'habitat :

Il est à noter que 0,00% des ménages de la commune habitent des appartements, 0,50% habitent des villas et 89,30% logeant des habitats de type rural. Quand à la proportion de type sommaire ou bidonville, elle est de 3,70%. Pour ce qui est des maisons marocaines (traditionnelle ou moderne) ou autre type d'habitat, ces pourcentages sont respectivement de 4,50% et 1,90%.

• Equipements de base dans le logement :

0,8% des ménages de la commune bénéficient d'eau courante, 34,7% ayant l'électricité et 0,1% des ménages sont reliés au réseau public d'évacuation des eaux usées. Parmi les ménages qui ne sont pas reliés au réseau en question, 15,3% utilisent les fosses septiques et 59,5% utilisent des puits perdus.

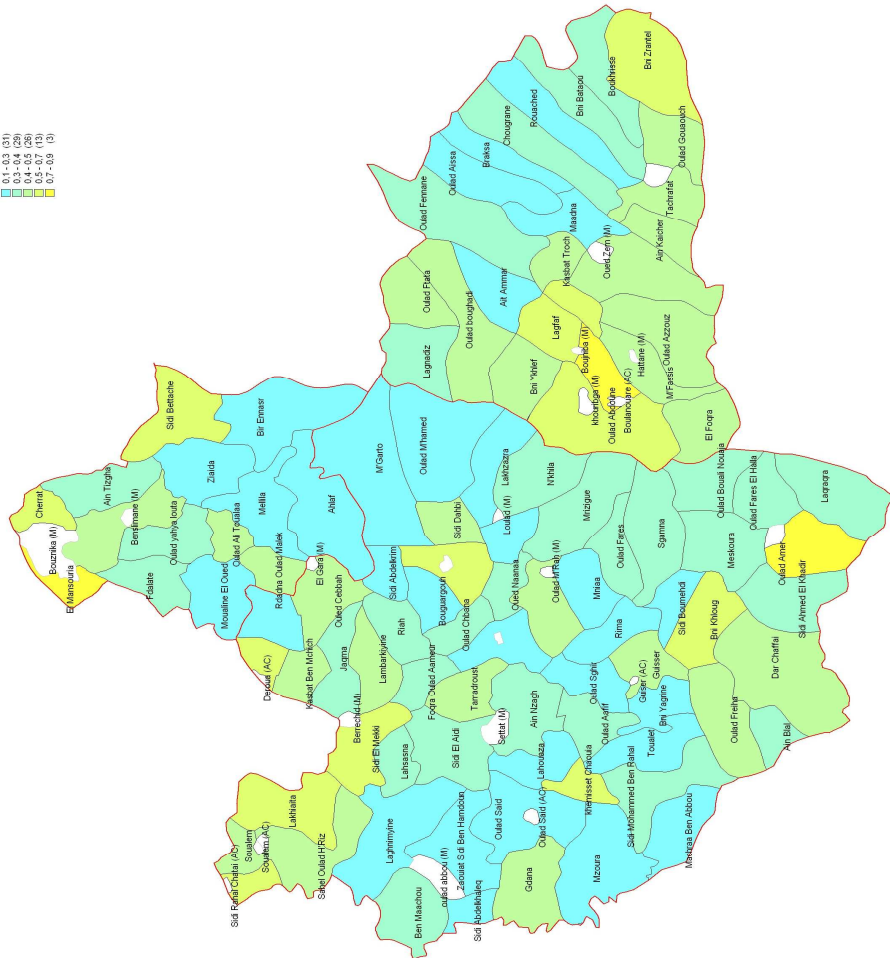
A noter également que 1,2% des logements sont reliés au téléphone fixe, 39,9% des ménages disposent de téléphone mobile, ainsi que 61,5% ayant un téléviseur et 2,8% ayant une parabole.

PAUVRETE ET DEVELOPPEMENT HUMAIN

15,73% de la population de cette commune sont considérés comme pauvre. La proportion de la population sous la menace directe de la pauvreté est de 21,76% (la population vulnérable).

L'ICDH, mesurant le développement humain de la commune s'appuyant sur la situation sanitaire, la participation à la vie économique et le niveau d'éducation de sa population, est de : 0,576 . Quand à l'ICDS, traduisant l'accès à l'infrastructure et aux équipements de base : électricité, eau et réseau routier goudronné, se situe à : 0,343.

Indice Communal de Développement Social
Région de Chaouia Ouardigha (Milieu Rural) 2004



**CARACTERISTIQUES DEMOGRAPHIQUES
ET SOCIO-ECONOMIQUES DE LA
POPULATION RGPH2004**

Région de Chaouia-Ouardigha

PROVINCE : Settat
COMMUNE : CR Lakhiaita

Direction régionale de Chaouia-Ouardigha

64 Boulevard Mohamed V B.P. 646 26 000 Settat

Tel : 023-40-41-82 Fax : 023-72-05-65 E-mail: drstmep@menara.ma

CARACTERISTIQUES DEMOGRAPHIQUES

• Population et ménages :

Au 1^{er} septembre 2004, la population municipale de la commune CR Lakhiaita est de 17538 habitants vivant au sein de 2956 ménages. La proportion de la population féminine est de 48,2 %.

Selon l'âge, 33,3 % ont moins de 15 ans, 60,1 % sont en âge d'activité (15-59) et 6,6 % ont 60 ans et plus.

• Structure matrimoniale et fécondité :

Sur l'ensemble des habitants âgés de 15 ans et plus, 38,4 % sont célibataires, 56,4 % sont mariés et 5,2 % sont en situation de désunion soit par veuvage soit par divorce.

L'âge d'entrée en première union est de 27,3 ans : 29,7 ans pour les hommes et 24,6 ans pour les femmes.

Quand à la fécondité, l'indice synthétique est de 3,2 enfants par femme.

CARACTERISTIQUES SOCIO-ECONOMIQUES

• Analphabétisme et scolarisation :

Pour l'ensemble de la population âgée de 10 ans et plus, 53,7 % sont analphabètes. Cette proportion est de 66,8 % chez les femmes et de 41,8% chez les hommes.

Pour la population en âge scolaire (7-12 ans), le taux de scolarité, calculé ainsi pour l'année scolaire 2003-2004 et en se référant à la fin de l'année scolaire, est de 76,3% pour l'ensemble de la population de la commune et il est de 73,5 % pour les filles.

• Activité:

Le taux brut d'activité est de 33,4 %. Cet indicateur, calculé en rapportant l'effectif de la population active (Actifs occupés augmentés des chômeurs) à l'effectif total de la population de la commune, est de 58,4 % chez les hommes et de 6,5 % chez les femmes.

CONDITION D'HABITAT DES MENAGES

• Statut d'occupation :

Sur l'ensemble des ménages de la commune, 76,80% sont propriétaires de leur logement et 0,70% sont des locataires. Les autres statuts d'occupation (logement de fonction, logé gratuitement, ...) représentent 22,50% .

• Type d'habitat :

Il est à noter que 0,40% des ménages de la commune habitent des appartements, 2,40% habitent des villas et 67,10% logeant des habitats de type rural. Quand à la proportion de type sommaire ou bidonville, elle est de 5,40%. Pour ce qui est des maisons marocaines (traditionnelle ou moderne) ou autre type d'habitat, ces pourcentages sont respectivement de 20,60% et 4,00%.

• Equipements de base dans le logement :

1,8% des ménages de la commune bénéficient d'eau courante, 82,5% ayant l'électricité et 0,1% des ménages sont reliés au réseau public d'évacuation des eaux usées. Parmi les ménages qui ne sont pas reliés au réseau en question, 79,1% utilisent les fosses septiques et 2,0% utilisent des puits perdus.

A noter également que 1,3% des logements sont reliés au téléphone fixe, 64,5% des ménages disposent de téléphone mobile, ainsi que 82,1% ayant un téléviseur et 12,7% ayant une parabole.

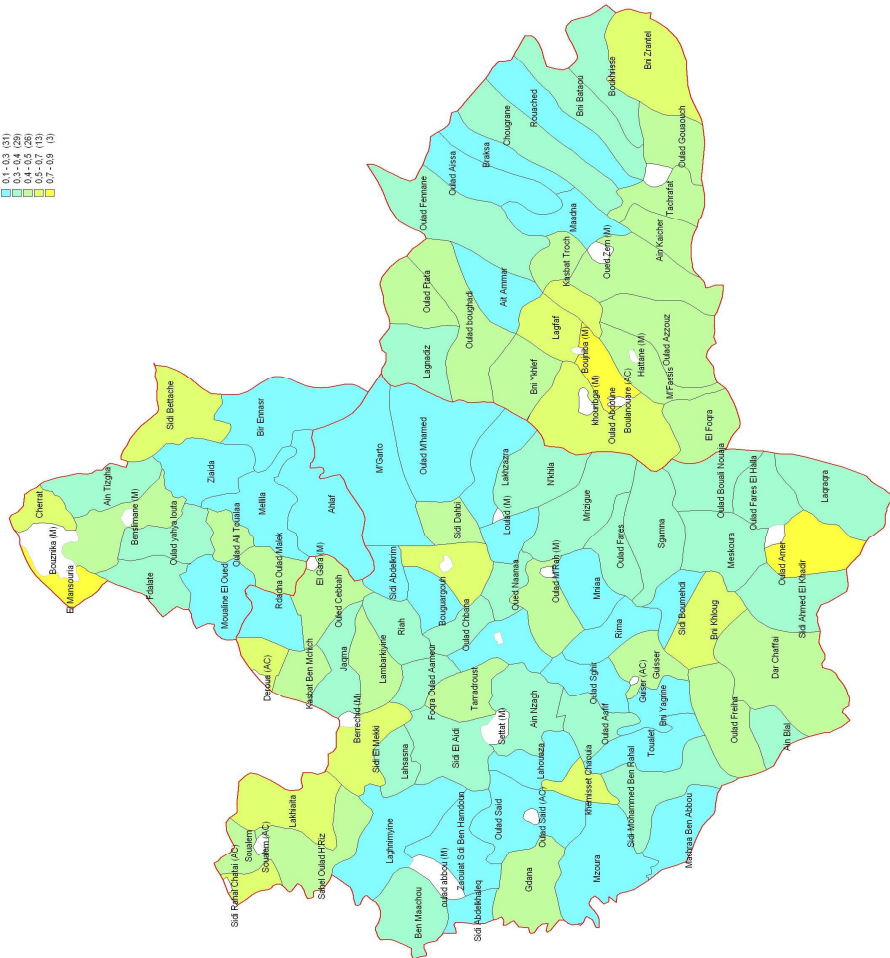
PAUVRETE ET DEVELOPPEMENT HUMAIN

9,43% de la population de cette commune sont considérés comme pauvre. La proportion de la population sous la menace directe de la pauvreté est de 16,46% (la population vulnérable).

L'ICDH, mesurant le développement humain de la commune s'appuyant sur la situation sanitaire, la participation à la vie économique et le niveau d'éducation de sa population, est de : 0,591 . Quand à l'ICDS, traduisant l'accès à l'infrastructure et aux équipements de base : électricité, eau et réseau routier goudronné, se situe à : 0,559.

Indice Communal de Développement Social
Région de Chaouia Ouardigha (Milieu Rural) 2004

0,1 - 0,3 (31)
0,3 - 0,4 (29)
0,4 - 0,5 (18)
0,5 - 0,7 (13)
0,7 - 0,8 (3)



**CARACTERISTIQUES DEMOGRAPHIQUES
ET SOCIO-ECONOMIQUES DE LA
POPULATION RGPH2004**

Région de Chaouia-Ouardigha

PROVINCE : Settat
COMMUNE : CR Lakhzazra

Direction régionale de Chaouia-Ouardigha

64 Boulevard Mohamed V B.P. 646 26 000 Settat

Tel : 023-40-41-82 Fax : 023-72-05-65 E-mail: drstmep@menara.ma

CARACTERISTIQUES DEMOGRAPHIQUES

• Population et ménages :

Au 1^{er} septembre 2004, la population municipale de la commune CR Lakhzazra est de 8673 habitants vivant au sein de 1345 ménages. La proportion de la population féminine est de 51,2 %.

Selon l'âge, 36,5 % ont moins de 15 ans, 54,3 % sont en âge d'activité (15-59) et 9,3 % ont 60 ans et plus.

• Structure matrimoniale et fécondité :

Sur l'ensemble des habitants âgés de 15 ans et plus, 33,8 % sont célibataires, 59,3 % sont mariés et 6,9 % sont en situation de désunion soit par veuvage soit par divorce.

L'âge d'entrée en première union est de 25,8 ans : 28,9 ans pour les hommes et 23,2 ans pour les femmes.

Quand à la fécondité, l'indice synthétique est de 3,4 enfants par femme.

CARACTERISTIQUES SOCIO-ECONOMIQUES

• Analphabétisme et scolarisation :

Pour l'ensemble de la population âgée de 10 ans et plus, 68,4 % sont analphabètes. Cette proportion est de 80,5 % chez les femmes et de 55,3% chez les hommes.

Pour la population en âge scolaire (7-12 ans), le taux de scolarité, calculé ainsi pour l'année scolaire 2003-2004 et en se référant à la fin de l'année scolaire, est de 68,9% pour l'ensemble de la population de la commune et il est de 61,7 % pour les filles.

• Activité:

Le taux brut d'activité est de 35,1 %. Cet indicateur, calculé en rapportant l'effectif de la population active (Actifs occupés augmentés des chômeurs) à l'effectif total de la population de la commune, est de 56,0 % chez les hommes et de 15,3 % chez les femmes.

CONDITION D'HABITAT DES MENAGES

• Statut d'occupation :

Sur l'ensemble des ménages de la commune, 91,90% sont propriétaires de leur logement et 0,00% sont des locataires. Les autres statuts d'occupation (logement de fonction, logé gratuitement,) représentent 8,10% .

• Type d'habitat :

Il est à noter que 0,00% des ménages de la commune habitent des appartements, 0,00% habitent des villas et 95,00% logeant des habitats de type rural. Quand à la proportion de type sommaire ou bidonville, elle est de 2,50%. Pour ce qui est des maisons marocaines (traditionnelle ou moderne) ou autre type d'habitat, ces pourcentages sont respectivement de 1,30% et 1,10%.

• Equipements de base dans le logement :

0,2% des ménages de la commune bénéficient d'eau courante, 10,1% ayant l'électricité et 0,1% des ménages sont reliés au réseau public d'évacuation des eaux usées. Parmi les ménages qui ne sont pas reliés au réseau en question, 17,5% utilisent les fosses septiques et 30,5% utilisent des puits perdus.

A noter également que 0,5% des logements sont reliés au téléphone fixe, 61,9% des ménages disposent de téléphone mobile, ainsi que 53,6% ayant un téléviseur et 2,3% ayant une parabole.

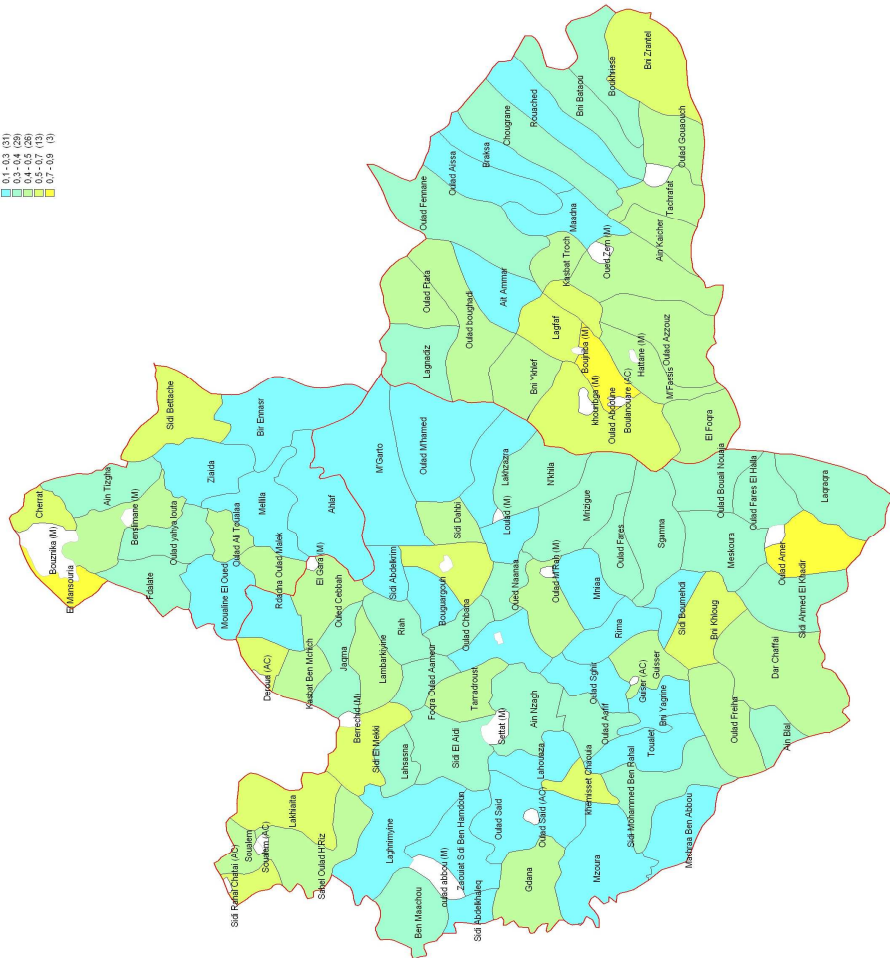
PAUVRETE ET DEVELOPPEMENT HUMAIN

13,69% de la population de cette commune sont considérés comme pauvre. La proportion de la population sous la menace directe de la pauvreté est de 18,88% (la population vulnérable).

L'ICDH, mesurant le développement humain de la commune s'appuyant sur la situation sanitaire, la participation à la vie économique et le niveau d'éducation de sa population, est de : 0,507 . Quand à l'ICDS, traduisant l'accès à l'infrastructure et aux équipements de base : électricité, eau et réseau routier goudronné, se situe à : 0,16.

Indice Communal de Développement Social
Région de Chaouia Ouardigha (Milieu Rural) 2004

0,1 - 0,3 (31)
0,3 - 0,4 (29)
0,4 - 0,5 (18)
0,5 - 0,7 (13)
0,7 - 0,8 (3)



**CARACTERISTIQUES DEMOGRAPHIQUES
ET SOCIO-ECONOMIQUES DE LA
POPULATION RGPH2004**

Région de Chaouia-Ouardigha

PROVINCE : Settat
COMMUNE : CR Lambarkiyine

Direction régionale de Chaouia-Ouardigha

64 Boulevard Mohamed V B.P. 646 26 000 Settat

Tel : 023-40-41-82 Fax : 023-72-05-65 E-mail: drstmep@menara.ma

CARACTERISTIQUES DEMOGRAPHIQUES

• Population et ménages :

Au 1^{er} septembre 2004, la population municipale de la commune CR Lambarkiyyine est de 7884 habitants vivant au sein de 1324 ménages. La proportion de la population féminine est de 47,8 %.

Selon l'âge, 32,6 % ont moins de 15 ans, 58,3 % sont en âge d'activité (15-59) et 9,1 % ont 60 ans et plus.

• Structure matrimoniale et fécondité :

Sur l'ensemble des habitants âgés de 15 ans et plus, 40,3 % sont célibataires, 52,6 % sont mariés et 7,1 % sont en situation de désunion soit par veuvage soit par divorce.

L'âge d'entrée en première union est de 28,5 ans : 31,5 ans pour les hommes et 25,4 ans pour les femmes.

Quand à la fécondité, l'indice synthétique est de 3,0 enfants par femme.

CARACTERISTIQUES SOCIO-ECONOMIQUES

• Analphabétisme et scolarisation :

Pour l'ensemble de la population âgée de 10 ans et plus, 58,9 % sont analphabètes. Cette proportion est de 69,9 % chez les femmes et de 48,7% chez les hommes.

Pour la population en âge scolaire (7-12 ans), le taux de scolarité, calculé ainsi pour l'année scolaire 2003-2004 et en se référant à la fin de l'année scolaire, est de 69,2% pour l'ensemble de la population de la commune et il est de 65,3 % pour les filles.

• Activité:

Le taux brut d'activité est de 36,2 %. Cet indicateur, calculé en rapportant l'effectif de la population active (Actifs occupés augmentés des chômeurs) à l'effectif total de la population de la commune, est de 62,2 % chez les hommes et de 7,9 % chez les femmes.

CONDITION D'HABITAT DES MENAGES

• Statut d'occupation :

Sur l'ensemble des ménages de la commune, 79,60% sont propriétaires de leur logement et 0,10% sont des locataires. Les autres statuts d'occupation (logement de fonction, logé gratuitement, ...) représentent 20,30% .

• Type d'habitat :

Il est à noter que 0,00% des ménages de la commune habitent des appartements, 0,60% habitent des villas et 81,50% logeant des habitats de type rural. Quand à la proportion de type sommaire ou bidonville, elle est de 7,10%. Pour ce qui est des maisons marocaines (traditionnelle ou moderne) ou autre type d'habitat, ces pourcentages sont respectivement de 7,60% et 3,20%.

• Equipements de base dans le logement :

0,7% des ménages de la commune bénéficient d'eau courante, 34,6% ayant l'électricité et 0,1% des ménages sont reliés au réseau public d'évacuation des eaux usées. Parmi les ménages qui ne sont pas reliés au réseau en question, 53,8% utilisent les fosses septiques et 31,4% utilisent des puits perdus.

A noter également que 0,3% des logements sont reliés au téléphone fixe, 51,9% des ménages disposent de téléphone mobile, ainsi que 66,7% ayant un téléviseur et 2,9% ayant une parabole.

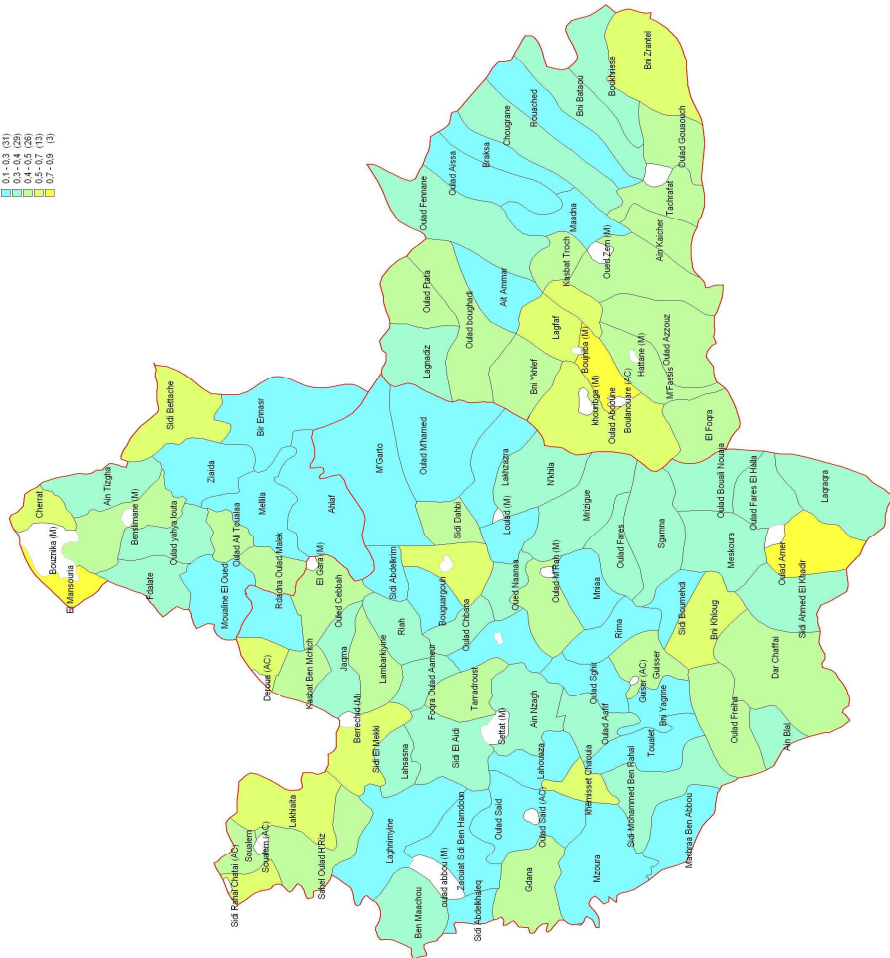
PAUVRETE ET DEVELOPPEMENT HUMAIN

11,27% de la population de cette commune sont considérés comme pauvre. La proportion de la population sous la menace directe de la pauvreté est de 18,03% (la population vulnérable).

L'ICDH, mesurant le développement humain de la commune s'appuyant sur la situation sanitaire, la participation à la vie économique et le niveau d'éducation de sa population, est de : 0,566 . Quand à l'ICDS, traduisant l'accès à l'infrastructure et aux équipements de base : électricité, eau et réseau routier goudronné, se situe à : 0,404.

Indice Communal de Développement Social
Région de Chaouia Ouardigha (Milieu Rural) 2004

0,1 - 0,3 (31)
0,3 - 0,4 (29)
0,4 - 0,5 (18)
0,5 - 0,7 (13)
0,7 - 0,8 (3)



**CARACTERISTIQUES DEMOGRAPHIQUES
ET SOCIO-ECONOMIQUES DE LA
POPULATION RGPH2004**

Région de Chaouia-Ouardigha

PROVINCE : Settat
COMMUNE : CR Laqraqra

Direction régionale de Chaouia-Ouardigha

64 Boulevard Mohamed V B.P. 646 26 000 Settat

Tel : 023-40-41-82 Fax : 023-72-05-65 E-mail: drstmep@menara.ma

CARACTERISTIQUES DEMOGRAPHIQUES

• Population et ménages :

Au 1^{er} septembre 2004, la population municipale de la commune CR Laqraqra est de 10262 habitants vivant au sein de 1318 ménages. La proportion de la population féminine est de 51,5 %.

Selon l'âge, 35,2 % ont moins de 15 ans, 56,8 % sont en âge d'activité (15-59) et 7,9 % ont 60 ans et plus.

• Structure matrimoniale et fécondité :

Sur l'ensemble des habitants âgés de 15 ans et plus, 36,4 % sont célibataires, 57,4 % sont mariés et 6,2 % sont en situation de désunion soit par veuvage soit par divorce.

L'âge d'entrée en première union est de 26,7 ans : 29,0 ans pour les hommes et 24,9 ans pour les femmes.

Quand à la fécondité, l'indice synthétique est de 3,1 enfants par femme.

CARACTERISTIQUES SOCIO-ECONOMIQUES

• Analphabétisme et scolarisation :

Pour l'ensemble de la population âgée de 10 ans et plus, 67,4 % sont analphabètes. Cette proportion est de 79,7 % chez les femmes et de 53,9% chez les hommes.

Pour la population en âge scolaire (7-12 ans), le taux de scolarité, calculé ainsi pour l'année scolaire 2003-2004 et en se référant à la fin de l'année scolaire, est de 71,8% pour l'ensemble de la population de la commune et il est de 69,4 % pour les filles.

• Activité:

Le taux brut d'activité est de 32,2 %. Cet indicateur, calculé en rapportant l'effectif de la population active (Actifs occupés augmentés des chômeurs) à l'effectif total de la population de la commune, est de 57,6 % chez les hommes et de 8,3 % chez les femmes.

CONDITION D'HABITAT DES MENAGES

• Statut d'occupation :

Sur l'ensemble des ménages de la commune, 95,00% sont propriétaires de leur logement et 0,50% sont des locataires. Les autres statuts d'occupation (logement de fonction, logé gratuitement,) représentent 4,50% .

• Type d'habitat :

Il est à noter que 0,00% des ménages de la commune habitent des appartements, 0,00% habitent des villas et 84,00% logeant des habitats de type rural. Quand à la proportion de type sommaire ou bidonville, elle est de 0,20%. Pour ce qui est des maisons marocaines (traditionnelle ou moderne) ou autre type d'habitat, ces pourcentages sont respectivement de 14,10% et 1,80%.

• Equipements de base dans le logement :

11,6% des ménages de la commune bénéficient d'eau courante, 49,6% ayant l'électricité et 0,1% des ménages sont reliés au réseau public d'évacuation des eaux usées. Parmi les ménages qui ne sont pas reliés au réseau en question, 49,7% utilisent les fosses septiques et 0,8% utilisent des puits perdus.

A noter également que 2,3% des logements sont reliés au téléphone fixe, 63,4% des ménages disposent de téléphone mobile, ainsi que 65,3% ayant un téléviseur et 10,9% ayant une parabole.

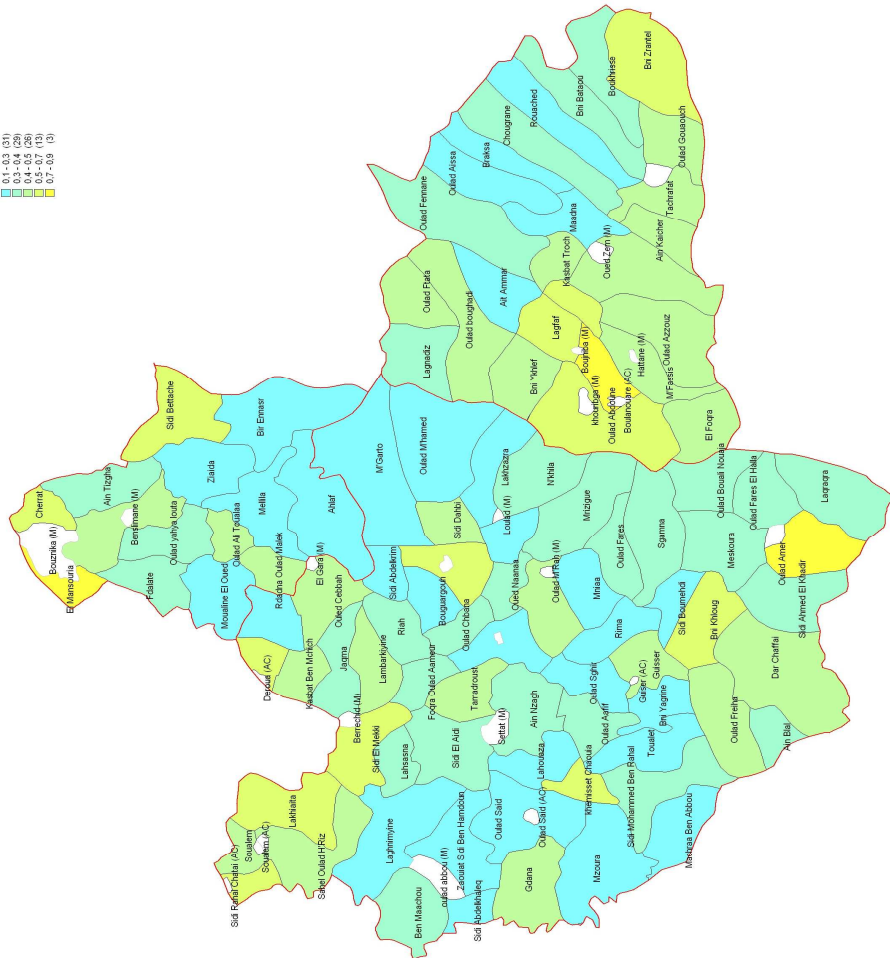
PAUVRETE ET DEVELOPPEMENT HUMAIN

19,14% de la population de cette commune sont considérés comme pauvre. La proportion de la population sous la menace directe de la pauvreté est de 22,28% (la population vulnérable).

L'ICDH, mesurant le développement humain de la commune s'appuyant sur la situation sanitaire, la participation à la vie économique et le niveau d'éducation de sa population, est de : 0,501 . Quand à l'ICDS, traduisant l'accès à l'infrastructure et aux équipements de base : électricité, eau et réseau routier goudronné, se situe à : 0,397.

Indice Communal de Développement Social
Région de Chaouia Ouardigha (Milieu Rural) 2004

0,1 - 0,3 (31)
0,3 - 0,4 (29)
0,4 - 0,5 (18)
0,5 - 0,7 (13)
0,7 - 0,8 (3)



**CARACTERISTIQUES DEMOGRAPHIQUES
ET SOCIO-ECONOMIQUES DE LA
POPULATION RGPH2004**

Région de Chaouia-Ouardigha

PROVINCE : Khouribga
COMMUNE : CR M Fassis

Direction régionale de Chaouia-Ouardigha

64 Boulevard Mohamed V B.P. 646 26 000 Settat

Tel : 023-40-41-82 Fax : 023-72-05-65 E-mail: drstmep@menara.ma

CARACTERISTIQUES DEMOGRAPHIQUES

• Population et ménages :

Au 1^{er} septembre 2004, la population municipale de la commune CR M Fassis est de 5619 habitants vivant au sein de 1069 ménages. La proportion de la population féminine est de 51,0 %.

Selon l'âge, 29,7 % ont moins de 15 ans, 59,4 % sont en âge d'activité (15-59) et 10,9 % ont 60 ans et plus.

• Structure matrimoniale et fécondité :

Sur l'ensemble des habitants âgés de 15 ans et plus, 36,3 % sont célibataires, 54,7 % sont mariés et 9,0 % sont en situation de désunion soit par veuvage soit par divorce.

L'âge d'entrée en première union est de 28,6 ans : 31,6 ans pour les hommes et 25,7 ans pour les femmes.

Quand à la fécondité, l'indice synthétique est de 2,8 enfants par femme.

CARACTERISTIQUES SOCIO-ECONOMIQUES

• Analphabétisme et scolarisation :

Pour l'ensemble de la population âgée de 10 ans et plus, 44,6 % sont analphabètes. Cette proportion est de 58,9 % chez les femmes et de 29,4% chez les hommes.

Pour la population en âge scolaire (7-12 ans), le taux de scolarité, calculé ainsi pour l'année scolaire 2003-2004 et en se référant à la fin de l'année scolaire, est de 90,6% pour l'ensemble de la population de la commune et il est de 90,5 % pour les filles.

• Activité:

Le taux brut d'activité est de 35,4 %. Cet indicateur, calculé en rapportant l'effectif de la population active (Actifs occupés augmentés des chômeurs) à l'effectif total de la population de la commune, est de 56,7 % chez les hommes et de 14,9 % chez les femmes.

CONDITION D'HABITAT DES MENAGES

• Statut d'occupation :

Sur l'ensemble des ménages de la commune, 82,80% sont propriétaires de leur logement et 0,90% sont des locataires. Les autres statuts d'occupation (logement de fonction, logé gratuitement, ...) représentent 16,30% .

• Type d'habitat :

Il est à noter que 0,00% des ménages de la commune habitent des appartements, 0,00% habitent des villas et 95,40% logeant des habitats de type rural. Quand à la proportion de type sommaire ou bidonville, elle est de 1,30%. Pour ce qui est des maisons marocaines (traditionnelle ou moderne) ou autre type d'habitat, ces pourcentages sont respectivement de 1,60% et 1,70%.

• Equipements de base dans le logement :

6,5% des ménages de la commune bénéficient d'eau courante, 8,0% ayant l'électricité et 0,1% des ménages sont reliés au réseau public d'évacuation des eaux usées. Parmi les ménages qui ne sont pas reliés au réseau en question, 12,3% utilisent les fosses septiques et 14,5% utilisent des puits perdus.

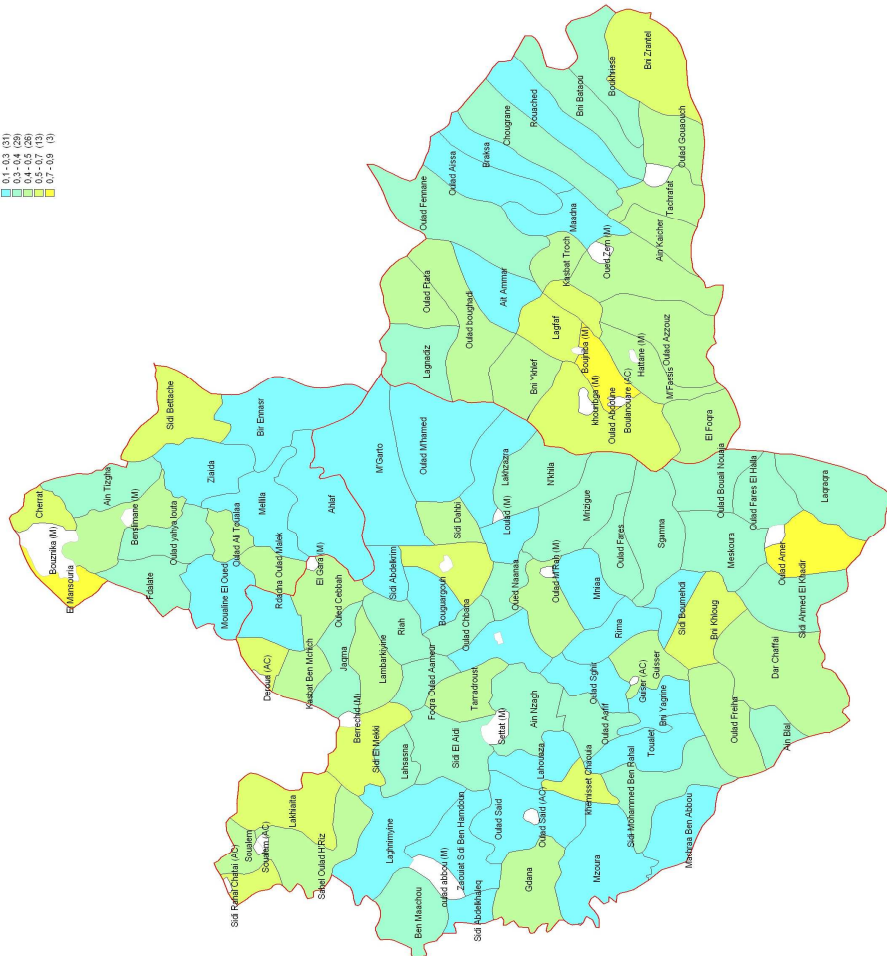
A noter également que 3,0% des logements sont reliés au téléphone fixe, 47,7% des ménages disposent de téléphone mobile, ainsi que 54,9% ayant un téléviseur et 5,4% ayant une parabole.

PAUVRETE ET DEVELOPPEMENT HUMAIN

13,2% de la population de cette commune sont considérés comme pauvre. La proportion de la population sous la menace directe de la pauvreté est de 19,34% (la population vulnérable).

L'ICDH, mesurant le développement humain de la commune s'appuyant sur la situation sanitaire, la participation à la vie économique et le niveau d'éducation de sa population, est de : 0,64 . Quand à l'ICDS, traduisant l'accès à l'infrastructure et aux équipements de base : électricité, eau et réseau routier goudronné, se situe à : 0,419.

Indice Communal de Développement Social
Région de Chaouia Ouardigha (Milieu Rural) 2004



**CARACTERISTIQUES DEMOGRAPHIQUES
ET SOCIO-ECONOMIQUES DE LA
POPULATION RGPH2004**

Région de Chaouia-Ouardigha

PROVINCE : Settat
COMMUNE : CR M Garto

Direction régionale de Chaouia-Ouardigha
64 Boulevard Mohamed V B.P. 646 26 000 Settat
Tel : 023-40-41-82 Fax :023-72-05-65 E-mail: drstmep@menara.ma

CARACTERISTIQUES DEMOGRAPHIQUES

• Population et ménages :

Au 1^{er} septembre 2004, la population municipale de la commune CR M Garto est de 8780 habitants vivant au sein de 1554 ménages. La proportion de la population féminine est de 48,7 %.

Selon l'âge, 33,4 % ont moins de 15 ans, 56,9 % sont en âge d'activité (15-59) et 9,7 % ont 60 ans et plus.

• Structure matrimoniale et fécondité :

Sur l'ensemble des habitants âgés de 15 ans et plus, 34,9 % sont célibataires, 56,8 % sont mariés et 8,2 % sont en situation de désunion soit par veuvage soit par divorce.

L'âge d'entrée en première union est de 27,3 ans : 29,9 ans pour les hommes et 24,6 ans pour les femmes.

Quand à la fécondité, l'indice synthétique est de 3,1 enfants par femme.

CARACTERISTIQUES SOCIO-ECONOMIQUES

• Analphabétisme et scolarisation :

Pour l'ensemble de la population âgée de 10 ans et plus, 62,9 % sont analphabètes. Cette proportion est de 76,3 % chez les femmes et de 50,2% chez les hommes.

Pour la population en âge scolaire (7-12 ans), le taux de scolarité, calculé ainsi pour l'année scolaire 2003-2004 et en se référant à la fin de l'année scolaire, est de 61,0% pour l'ensemble de la population de la commune et il est de 57,3 % pour les filles.

• Activité:

Le taux brut d'activité est de 38,2 %. Cet indicateur, calculé en rapportant l'effectif de la population active (Actifs occupés augmentés des chômeurs) à l'effectif total de la population de la commune, est de 61,4 % chez les hommes et de 13,7 % chez les femmes.

CONDITION D'HABITAT DES MENAGES

• Statut d'occupation :

Sur l'ensemble des ménages de la commune, 88,20% sont propriétaires de leur logement et 0,40% sont des locataires. Les autres statuts d'occupation (logement de fonction, logé gratuitement, ...) représentent 11,30% .

• Type d'habitat :

Il est à noter que 0,00% des ménages de la commune habitent des appartements, 0,20% habitent des villas et 90,10% logeant des habitats de type rural. Quand à la proportion de type sommaire ou bidonville, elle est de 4,10%. Pour ce qui est des maisons marocaines (traditionnelle ou moderne) ou autre type d'habitat, ces pourcentages sont respectivement de 3,00% et 2,70%.

• Equipements de base dans le logement :

0,2% des ménages de la commune bénéficient d'eau courante, 19,7% ayant l'électricité et 0,0% des ménages sont reliés au réseau public d'évacuation des eaux usées. Parmi les ménages qui ne sont pas reliés au réseau en question, 56,0% utilisent les fosses septiques et 0,6% utilisent des puits perdus.

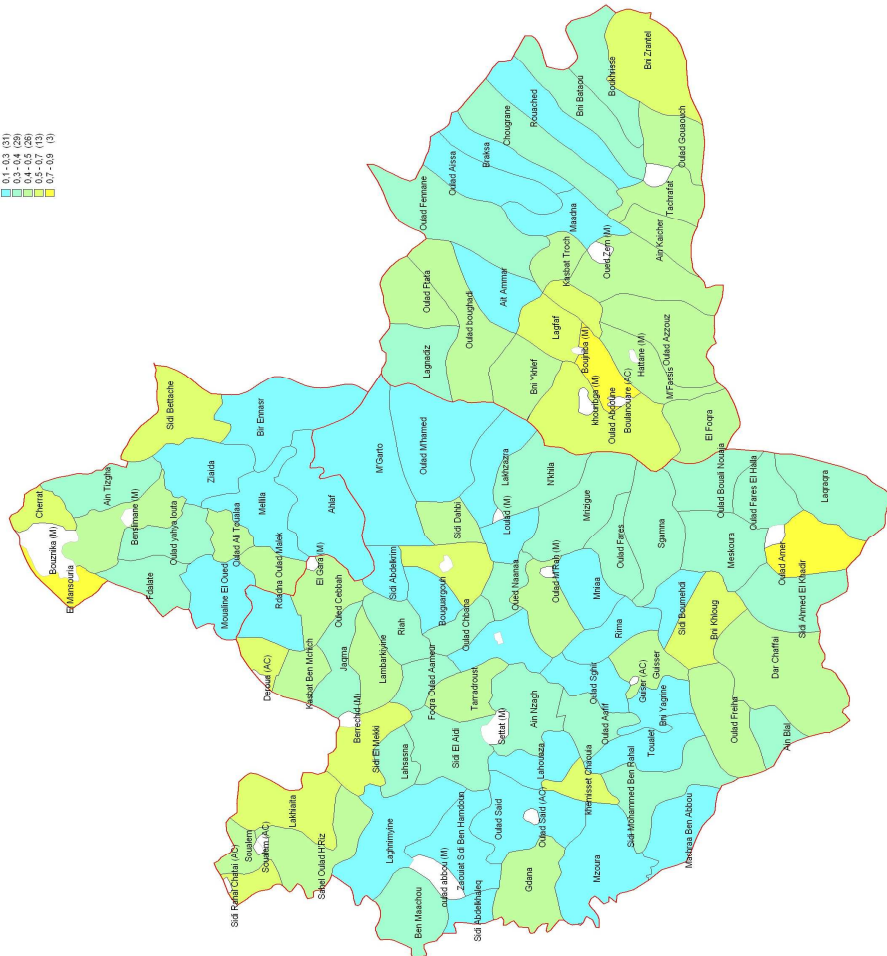
A noter également que 0,4% des logements sont reliés au téléphone fixe, 46,0% des ménages disposent de téléphone mobile, ainsi que 52,1% ayant un téléviseur et 3,8% ayant une parabole.

PAUVRETE ET DEVELOPPEMENT HUMAIN

12,51% de la population de cette commune sont considérés comme pauvre. La proportion de la population sous la menace directe de la pauvreté est de 18,11% (la population vulnérable).

L'ICDH, mesurant le développement humain de la commune s'appuyant sur la situation sanitaire, la participation à la vie économique et le niveau d'éducation de sa population, est de : 0,565 . Quand à l'ICDS, traduisant l'accès à l'infrastructure et aux équipements de base : électricité, eau et réseau routier goudronné, se situe à : 0,276.

Indice Communal de Développement Social
Région de Chaouia Ouardigha (Milieu Rural) 2004



**CARACTERISTIQUES DEMOGRAPHIQUES
ET SOCIO-ECONOMIQUES DE LA
POPULATION RGPH2004**

Région de Chaouia-Ouardigha

PROVINCE : Khouribga
COMMUNE : CR Maadna

Direction régionale de Chaouia-Ouardigha
64 Boulevard Mohamed V B.P. 646 26 000 Settat
Tel : 023-40-41-82 Fax :023-72-05-65 E-mail: drstmep@menara.ma

CARACTERISTIQUES DEMOGRAPHIQUES

• Population et ménages :

Au 1^{er} septembre 2004, la population municipale de la commune CR Maadna est de 6265 habitants vivant au sein de 1053 ménages. La proportion de la population féminine est de 50,1 %.

Selon l'âge, 34,2 % ont moins de 15 ans, 53,8 % sont en âge d'activité (15-59) et 11,9 % ont 60 ans et plus.

• Structure matrimoniale et fécondité :

Sur l'ensemble des habitants âgés de 15 ans et plus, 33,8 % sont célibataires, 58,5 % sont mariés et 7,6 % sont en situation de désunion soit par veuvage soit par divorce.

L'âge d'entrée en première union est de 27,4 ans : 29,8 ans pour les hommes et 24,7 ans pour les femmes.

Quand à la fécondité, l'indice synthétique est de 2,9 enfants par femme.

CARACTERISTIQUES SOCIO-ECONOMIQUES

• Analphabétisme et scolarisation :

Pour l'ensemble de la population âgée de 10 ans et plus, 58,5 % sont analphabètes. Cette proportion est de 75,8 % chez les femmes et de 40,8% chez les hommes.

Pour la population en âge scolaire (7-12 ans), le taux de scolarité, calculé ainsi pour l'année scolaire 2003-2004 et en se référant à la fin de l'année scolaire, est de 69,5% pour l'ensemble de la population de la commune et il est de 65,8 % pour les filles.

• Activité:

Le taux brut d'activité est de 37,2 %. Cet indicateur, calculé en rapportant l'effectif de la population active (Actifs occupés augmentés des chômeurs) à l'effectif total de la population de la commune, est de 57,1 % chez les hommes et de 17,4 % chez les femmes.

CONDITION D'HABITAT DES MENAGES

• Statut d'occupation :

Sur l'ensemble des ménages de la commune, 87,70% sont propriétaires de leur logement et 1,60% sont des locataires. Les autres statuts d'occupation (logement de fonction, logé gratuitement, ...) représentent 10,70% .

• Type d'habitat :

Il est à noter que 0,00% des ménages de la commune habitent des appartements, 0,10% habitent des villas et 90,70% logeant des habitats de type rural. Quand à la proportion de type sommaire ou bidonville, elle est de 2,40%. Pour ce qui est des maisons marocaines (traditionnelle ou moderne) ou autre type d'habitat, ces pourcentages sont respectivement de 4,10% et 2,80%.

• Equipements de base dans le logement :

2,8% des ménages de la commune bénéficient d'eau courante, 1,7% ayant l'électricité et 0,0% des ménages sont reliés au réseau public d'évacuation des eaux usées. Parmi les ménages qui ne sont pas reliés au réseau en question, 21,6% utilisent les fosses septiques et 2,9% utilisent des puits perdus.

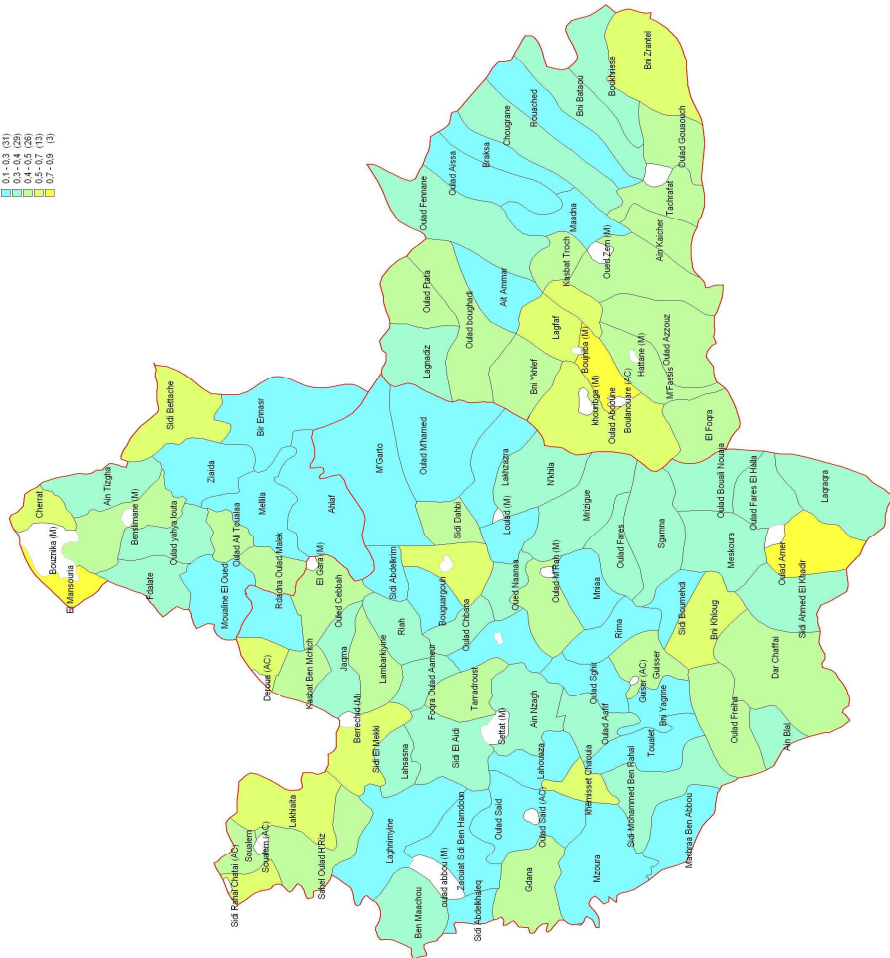
A noter également que 0,8% des logements sont reliés au téléphone fixe, 38,4% des ménages disposent de téléphone mobile, ainsi que 48,5% ayant un téléviseur et 1,1% ayant une parabole.

PAUVRETE ET DEVELOPPEMENT HUMAIN

22,53% de la population de cette commune sont considérés comme pauvre. La proportion de la population sous la menace directe de la pauvreté est de 24,92% (la population vulnérable).

L'ICDH, mesurant le développement humain de la commune s'appuyant sur la situation sanitaire, la participation à la vie économique et le niveau d'éducation de sa population, est de : 0,572 . Quand à l'ICDS, traduisant l'accès à l'infrastructure et aux équipements de base : électricité, eau et réseau routier goudronné, se situe à : 0,276.

Indice Communal de Développement Social
Région de Chaouia Ouardigha (Milieu Rural) 2004



**CARACTERISTIQUES DEMOGRAPHIQUES
ET SOCIO-ECONOMIQUES DE LA
POPULATION RGPH2004**

Région de Chaouia-Ouardigha

PROVINCE : Settat
COMMUNE : CR Machraa Ben Abbou

Direction régionale de Chaouia-Ouardigha

64 Boulevard Mohamed V B.P. 646 26 000 Settat

Tel : 023-40-41-82 Fax : 023-72-05-65 E-mail: drstmep@menara.ma

CARACTERISTIQUES DEMOGRAPHIQUES

• Population et ménages :

Au 1^{er} septembre 2004, la population municipale de la commune CR Machraa Ben Abbou est de 8752 habitants vivant au sein de 1338 ménages. La proportion de la population féminine est de 48,6 %.

Selon l'âge, 36,3 % ont moins de 15 ans, 55,5 % sont en âge d'activité (15-59) et 8,3 % ont 60 ans et plus.

• Structure matrimoniale et fécondité :

Sur l'ensemble des habitants âgés de 15 ans et plus, 32,8 % sont célibataires, 59,7 % sont mariés et 7,5 % sont en situation de désunion soit par veuvage soit par divorce.

L'âge d'entrée en première union est de 25,4 ans : 27,7 ans pour les hommes et 22,9 ans pour les femmes.

Quand à la fécondité, l'indice synthétique est de 3,4 enfants par femme.

CARACTERISTIQUES SOCIO-ECONOMIQUES

• Analphabétisme et scolarisation :

Pour l'ensemble de la population âgée de 10 ans et plus, 64,9 % sont analphabètes. Cette proportion est de 78,7 % chez les femmes et de 51,8% chez les hommes.

Pour la population en âge scolaire (7-12 ans), le taux de scolarité, calculé ainsi pour l'année scolaire 2003-2004 et en se référant à la fin de l'année scolaire, est de 56,9% pour l'ensemble de la population de la commune et il est de 53,0 % pour les filles.

• Activité:

Le taux brut d'activité est de 37,5 %. Cet indicateur, calculé en rapportant l'effectif de la population active (Actifs occupés augmentés des chômeurs) à l'effectif total de la population de la commune, est de 58,0 % chez les hommes et de 15,9 % chez les femmes.

CONDITION D'HABITAT DES MENAGES

• Statut d'occupation :

Sur l'ensemble des ménages de la commune, 91,90% sont propriétaires de leur logement et 0,70% sont des locataires. Les autres statuts d'occupation (logement de fonction, logé gratuitement,) représentent 7,30% .

• Type d'habitat :

Il est à noter que 0,10% des ménages de la commune habitent des appartements, 0,00% habitent des villas et 94,10% logeant des habitats de type rural. Quand à la proportion de type sommaire ou bidonville, elle est de 0,10%. Pour ce qui est des maisons marocaines (traditionnelle ou moderne) ou autre type d'habitat, ces pourcentages sont respectivement de 3,40% et 2,20%.

• Equipements de base dans le logement :

1,1% des ménages de la commune bénéficient d'eau courante, 7,9% ayant l'électricité et 0,0% des ménages sont reliés au réseau public d'évacuation des eaux usées. Parmi les ménages qui ne sont pas reliés au réseau en question, 43,9% utilisent les fosses septiques et 15,2% utilisent des puits perdus.

A noter également que 1,0% des logements sont reliés au téléphone fixe, 40,3% des ménages disposent de téléphone mobile, ainsi que 47,5% ayant un téléviseur et 3,6% ayant une parabole.

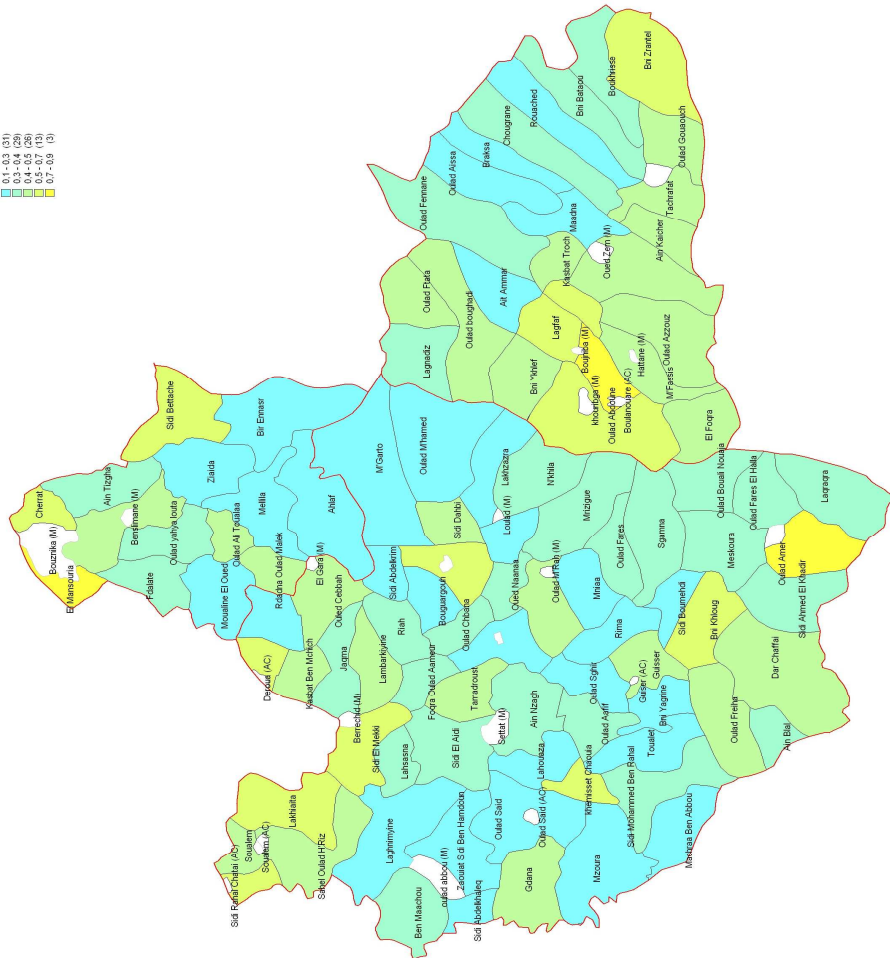
PAUVRETE ET DEVELOPPEMENT HUMAIN

20,5% de la population de cette commune sont considérés comme pauvre. La proportion de la population sous la menace directe de la pauvreté est de 24,98% (la population vulnérable).

L'ICDH, mesurant le développement humain de la commune s'appuyant sur la situation sanitaire, la participation à la vie économique et le niveau d'éducation de sa population, est de : 0,516 . Quand à l'ICDS, traduisant l'accès à l'infrastructure et aux équipements de base : électricité, eau et réseau routier goudronné, se situe à : 0,249.

Indice Communal de Développement Social
Région de Chaouia Ouardigha (Milieu Rural) 2004

0,1 - 0,3 (31)
0,3 - 0,4 (29)
0,4 - 0,5 (18)
0,5 - 0,7 (13)
0,7 - 0,8 (3)



**CARACTERISTIQUES DEMOGRAPHIQUES
ET SOCIO-ECONOMIQUES DE LA
POPULATION RGPH2004**

Région de Chaouia-Ouardigha

PROVINCE : Benslimane
COMMUNE : CR Mellila

Direction régionale de Chaouia-Ouardigha

64 Boulevard Mohamed V B.P. 646 26 000 Settat

Tel : 023-40-41-82 Fax : 023-72-05-65 E-mail: drstmep@menara.ma

CARACTERISTIQUES DEMOGRAPHIQUES

• Population et ménages :

Au 1^{er} septembre 2004, la population municipale de la commune CR Mellila est de 14257 habitants vivant au sein de 2432 ménages. La proportion de la population féminine est de 47,9 %.

Selon l'âge, 31,7 % ont moins de 15 ans, 58,6 % sont en âge d'activité (15-59) et 9,7 % ont 60 ans et plus.

• Structure matrimoniale et fécondité :

Sur l'ensemble des habitants âgés de 15 ans et plus, 36,8 % sont célibataires, 56,1 % sont mariés et 7,1 % sont en situation de désunion soit par veuvage soit par divorce.

L'âge d'entrée en première union est de 27,4 ans : 30,1 ans pour les hommes et 24,2 ans pour les femmes.

Quand à la fécondité, l'indice synthétique est de 3,3 enfants par femme.

CARACTERISTIQUES SOCIO-ECONOMIQUES

• Analphabétisme et scolarisation :

Pour l'ensemble de la population âgée de 10 ans et plus, 53,8 % sont analphabètes. Cette proportion est de 67,9 % chez les femmes et de 40,8% chez les hommes.

Pour la population en âge scolaire (7-12 ans), le taux de scolarité, calculé ainsi pour l'année scolaire 2003-2004 et en se référant à la fin de l'année scolaire, est de 75,6% pour l'ensemble de la population de la commune et il est de 72,4 % pour les filles.

• Activité:

Le taux brut d'activité est de 38,0 %. Cet indicateur, calculé en rapportant l'effectif de la population active (Actifs occupés augmentés des chômeurs) à l'effectif total de la population de la commune, est de 60,3 % chez les hommes et de 13,7 % chez les femmes.

CONDITION D'HABITAT DES MENAGES

• Statut d'occupation :

Sur l'ensemble des ménages de la commune, 86,10% sont propriétaires de leur logement et 2,60% sont des locataires. Les autres statuts d'occupation (logement de fonction, logé gratuitement, ...) représentent 11,20% .

• Type d'habitat :

Il est à noter que 0,00% des ménages de la commune habitent des appartements, 0,20% habitent des villas et 63,50% logeant des habitats de type rural. Quand à la proportion de type sommaire ou bidonville, elle est de 14,20%. Pour ce qui est des maisons marocaines (traditionnelle ou moderne) ou autre type d'habitat, ces pourcentages sont respectivement de 18,20% et 3,90%.

• Equipements de base dans le logement :

2,7% des ménages de la commune bénéficient d'eau courante, 19,8% ayant l'électricité et 0,9% des ménages sont reliés au réseau public d'évacuation des eaux usées. Parmi les ménages qui ne sont pas reliés au réseau en question, 51,0% utilisent les fosses septiques et 1,8% utilisent des puits perdus.

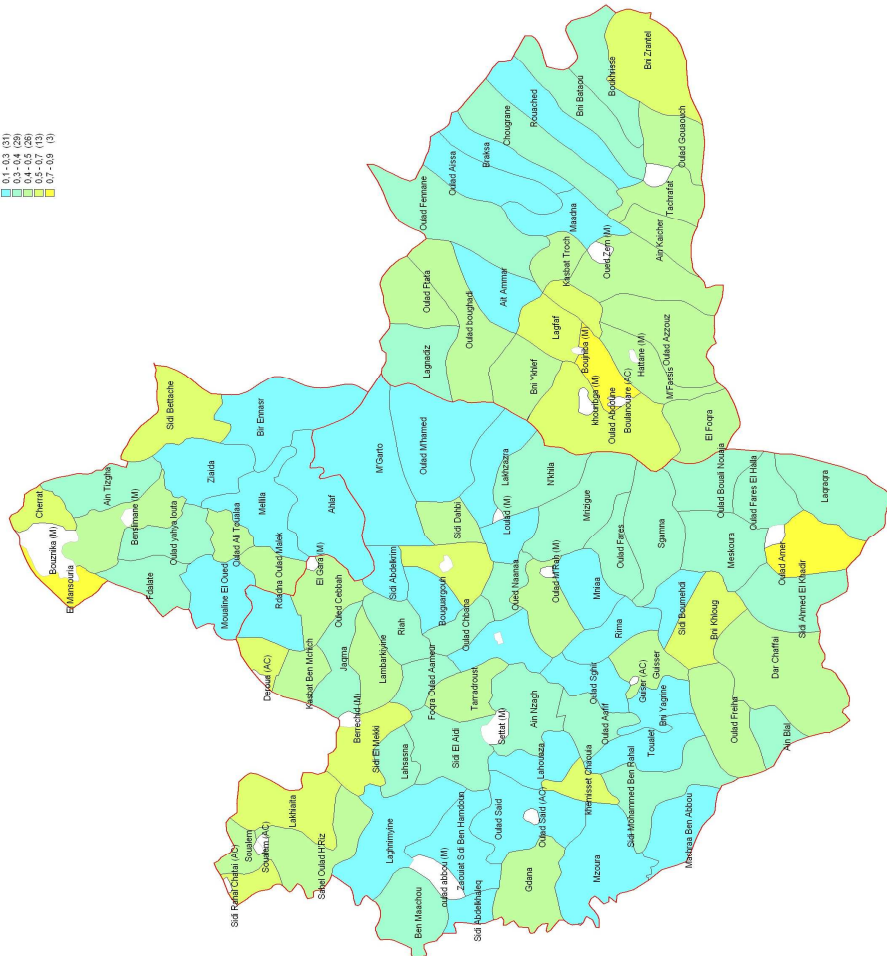
A noter également que 1,2% des logements sont reliés au téléphone fixe, 36,6% des ménages disposent de téléphone mobile, ainsi que 44,6% ayant un téléviseur et 6,0% ayant une parabole.

PAUVRETE ET DEVELOPPEMENT HUMAIN

18,92% de la population de cette commune sont considérés comme pauvre. La proportion de la population sous la menace directe de la pauvreté est de 22,23% (la population vulnérable).

L'ICDH, mesurant le développement humain de la commune s'appuyant sur la situation sanitaire, la participation à la vie économique et le niveau d'éducation de sa population, est de : 0,517 . Quand à l'ICDS, traduisant l'accès à l'infrastructure et aux équipements de base : électricité, eau et réseau routier goudronné, se situe à : 0,289.

Indice Communal de Développement Social
Région de Chaouia Ouardigha (Milieu Rural) 2004



**CARACTERISTIQUES DEMOGRAPHIQUES
ET SOCIO-ECONOMIQUES DE LA
POPULATION RGPH2004**

Région de Chaouia-Ouardigha

PROVINCE : Settat
COMMUNE : CR Meskoura

Direction régionale de Chaouia-Ouardigha
64 Boulevard Mohamed V B.P. 646 26 000 Settat
Tel : 023-40-41-82 Fax :023-72-05-65 E-mail: drstmep@menara.ma

CARACTERISTIQUES DEMOGRAPHIQUES

• Population et ménages :

Au 1^{er} septembre 2004, la population municipale de la commune CR Meskoura est de 7482 habitants vivant au sein de 892 ménages. La proportion de la population féminine est de 49,4 %.

Selon l'âge, 35,0 % ont moins de 15 ans, 57,2 % sont en âge d'activité (15-59) et 7,8 % ont 60 ans et plus.

• Structure matrimoniale et fécondité :

Sur l'ensemble des habitants âgés de 15 ans et plus, 39,0 % sont célibataires, 55,3 % sont mariés et 5,7 % sont en situation de désunion soit par veuvage soit par divorce.

L'âge d'entrée en première union est de 27,3 ans : 29,5 ans pour les hommes et 25,0 ans pour les femmes.

Quand à la fécondité, l'indice synthétique est de 2,8 enfants par femme.

CARACTERISTIQUES SOCIO-ECONOMIQUES

• Analphabétisme et scolarisation :

Pour l'ensemble de la population âgée de 10 ans et plus, 71,3 % sont analphabètes. Cette proportion est de 81,4 % chez les femmes et de 61,3% chez les hommes.

Pour la population en âge scolaire (7-12 ans), le taux de scolarité, calculé ainsi pour l'année scolaire 2003-2004 et en se référant à la fin de l'année scolaire, est de 66,2% pour l'ensemble de la population de la commune et il est de 62,1 % pour les filles.

• Activité:

Le taux brut d'activité est de 34,5 %. Cet indicateur, calculé en rapportant l'effectif de la population active (Actifs occupés augmentés des chômeurs) à l'effectif total de la population de la commune, est de 62,3 % chez les hommes et de 6,1 % chez les femmes.

CONDITION D'HABITAT DES MENAGES

• Statut d'occupation :

Sur l'ensemble des ménages de la commune, 88,60% sont propriétaires de leur logement et 0,00% sont des locataires. Les autres statuts d'occupation (logement de fonction, logé gratuitement, ...) représentent 11,40% .

• Type d'habitat :

Il est à noter que 0,00% des ménages de la commune habitent des appartements, 0,00% habitent des villas et 92,90% logeant des habitats de type rural. Quand à la proportion de type sommaire ou bidonville, elle est de 0,10%. Pour ce qui est des maisons marocaines (traditionnelle ou moderne) ou autre type d'habitat, ces pourcentages sont respectivement de 3,80% et 3,10%.

• Equipements de base dans le logement :

0,4% des ménages de la commune bénéficient d'eau courante, 14,7% ayant l'électricité et 2,0% des ménages sont reliés au réseau public d'évacuation des eaux usées. Parmi les ménages qui ne sont pas reliés au réseau en question, 47,8% utilisent les fosses septiques et 19,9% utilisent des puits perdus.

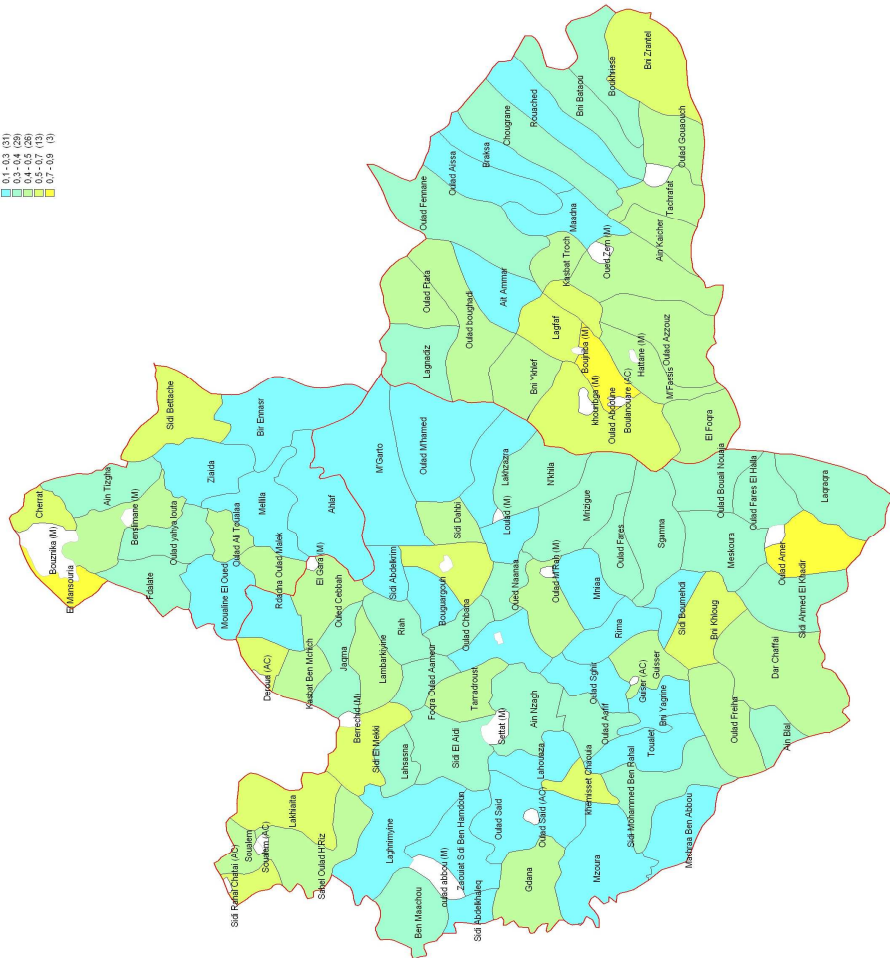
A noter également que 3,0% des logements sont reliés au téléphone fixe, 56,8% des ménages disposent de téléphone mobile, ainsi que 71,9% ayant un téléviseur et 3,5% ayant une parabole.

PAUVRETE ET DEVELOPPEMENT HUMAIN

19,34% de la population de cette commune sont considérés comme pauvre. La proportion de la population sous la menace directe de la pauvreté est de 23,9% (la population vulnérable).

L'ICDH, mesurant le développement humain de la commune s'appuyant sur la situation sanitaire, la participation à la vie économique et le niveau d'éducation de sa population, est de : 0,515 . Quand à l'ICDS, traduisant l'accès à l'infrastructure et aux équipements de base : électricité, eau et réseau routier goudronné, se situe à : 0,36.

Indice Communal de Développement Social
Région de Chaouia Ouardigha (Milieu Rural) 2004



**CARACTERISTIQUES DEMOGRAPHIQUES
ET SOCIO-ECONOMIQUES DE LA
POPULATION RGPH2004**

Région de Chaouia-Ouardigha

PROVINCE : Settat
COMMUNE : CR Mniaa

Direction régionale de Chaouia-Ouardigha
64 Boulevard Mohamed V B.P. 646 26 000 Settat
Tel : 023-40-41-82 Fax :023-72-05-65 E-mail: drstmep@menara.ma

CARACTERISTIQUES DEMOGRAPHIQUES

• Population et ménages :

Au 1^{er} septembre 2004, la population municipale de la commune CR Mniaa est de 11249 habitants vivant au sein de 1618 ménages. La proportion de la population féminine est de 49,0 %.

Selon l'âge, 34,3 % ont moins de 15 ans, 56,8 % sont en âge d'activité (15-59) et 9,0 % ont 60 ans et plus.

• Structure matrimoniale et fécondité :

Sur l'ensemble des habitants âgés de 15 ans et plus, 36,9 % sont célibataires, 56,2 % sont mariés et 6,9 % sont en situation de désunion soit par veuvage soit par divorce.

L'âge d'entrée en première union est de 27,3 ans : 30,2 ans pour les hommes et 24,3 ans pour les femmes.

Quand à la fécondité, l'indice synthétique est de 3,1 enfants par femme.

CARACTERISTIQUES SOCIO-ECONOMIQUES

• Analphabétisme et scolarisation :

Pour l'ensemble de la population âgée de 10 ans et plus, 63,9 % sont analphabètes. Cette proportion est de 75,6 % chez les femmes et de 52,5% chez les hommes.

Pour la population en âge scolaire (7-12 ans), le taux de scolarité, calculé ainsi pour l'année scolaire 2003-2004 et en se référant à la fin de l'année scolaire, est de 73,0% pour l'ensemble de la population de la commune et il est de 69,5 % pour les filles.

• Activité:

Le taux brut d'activité est de 33,2 %. Cet indicateur, calculé en rapportant l'effectif de la population active (Actifs occupés augmentés des chômeurs) à l'effectif total de la population de la commune, est de 57,8 % chez les hommes et de 7,6 % chez les femmes.

CONDITION D'HABITAT DES MENAGES

• Statut d'occupation :

Sur l'ensemble des ménages de la commune, 91,90% sont propriétaires de leur logement et 0,10% sont des locataires. Les autres statuts d'occupation (logement de fonction, logé gratuitement,) représentent 8,00% .

• Type d'habitat :

Il est à noter que 0,00% des ménages de la commune habitent des appartements, 0,10% habitent des villas et 91,30% logeant des habitats de type rural. Quand à la proportion de type sommaire ou bidonville, elle est de 2,30%. Pour ce qui est des maisons marocaines (traditionnelle ou moderne) ou autre type d'habitat, ces pourcentages sont respectivement de 4,70% et 1,50%.

• Equipements de base dans le logement :

0,2% des ménages de la commune bénéficient d'eau courante, 41,6% ayant l'électricité et 0,0% des ménages sont reliés au réseau public d'évacuation des eaux usées. Parmi les ménages qui ne sont pas reliés au réseau en question, 68,5% utilisent les fosses septiques et 0,2% utilisent des puits perdus.

A noter également que 0,2% des logements sont reliés au téléphone fixe, 42,3% des ménages disposent de téléphone mobile, ainsi que 58,4% ayant un téléviseur et 6,7% ayant une parabole.

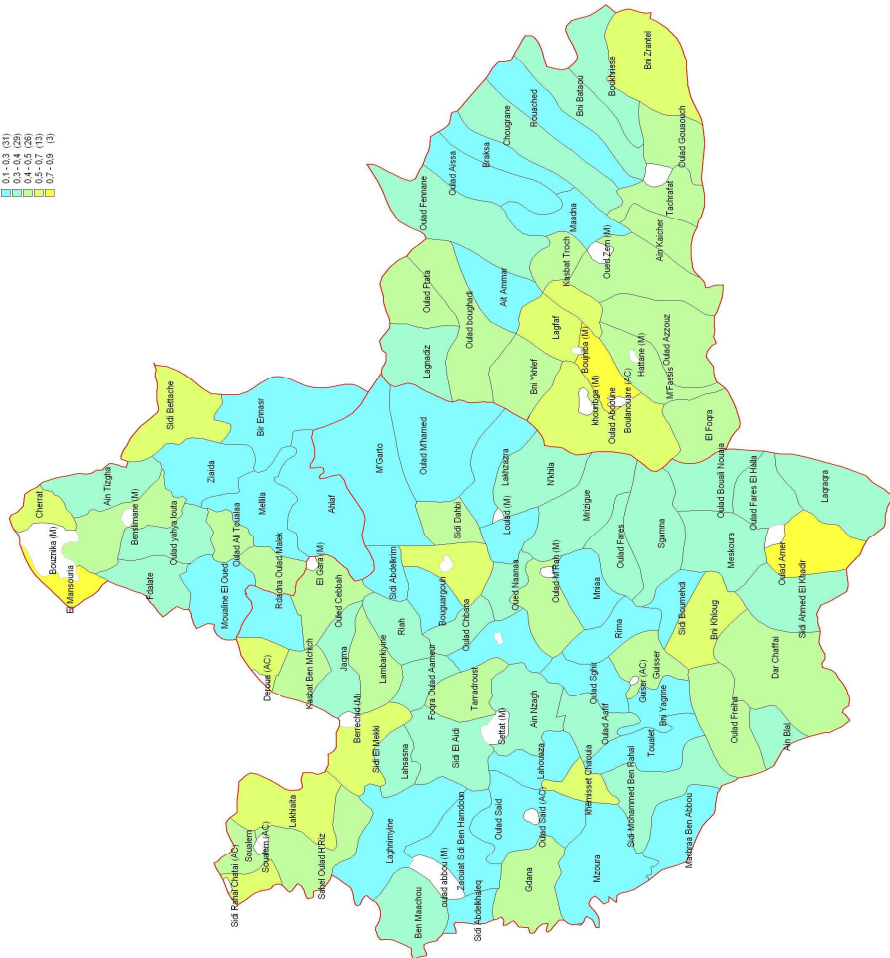
PAUVRETE ET DEVELOPPEMENT HUMAIN

18,54% de la population de cette commune sont considérés comme pauvre. La proportion de la population sous la menace directe de la pauvreté est de 22,79% (la population vulnérable).

L'ICDH, mesurant le développement humain de la commune s'appuyant sur la situation sanitaire, la participation à la vie économique et le niveau d'éducation de sa population, est de : 0,525 . Quand à l'ICDS, traduisant l'accès à l'infrastructure et aux équipements de base : électricité, eau et réseau routier goudronné, se situe à : 0,289.

Indice Communal de Développement Social
Région de Chaouia Ouardigha (Milieu Rural) 2004

0,1 - 0,3 (31)
0,3 - 0,4 (29)
0,4 - 0,5 (18)
0,5 - 0,7 (13)
0,7 - 0,8 (3)



**CARACTERISTIQUES DEMOGRAPHIQUES
ET SOCIO-ECONOMIQUES DE LA
POPULATION RGPH2004**

Région de Chaouia-Ouardigha

PROVINCE : Benslimane
COMMUNE : CR Mouline El Ghaba

Direction régionale de Chaouia-Ouardigha

64 Boulevard Mohamed V B.P. 646 26 000 Settat

Tel : 023-40-41-82 Fax : 023-72-05-65 E-mail: drstmep@menara.ma

CARACTERISTIQUES DEMOGRAPHIQUES

• Population et ménages :

Au 1^{er} septembre 2004, la population municipale de la commune CR Moualine El Ghaba est de 8185 habitants vivant au sein de 1412 ménages. La proportion de la population féminine est de 48,2 %.

Selon l'âge, 30,6 % ont moins de 15 ans, 59,7 % sont en âge d'activité (15-59) et 9,7 % ont 60 ans et plus.

• Structure matrimoniale et fécondité :

Sur l'ensemble des habitants âgés de 15 ans et plus, 38,1 % sont célibataires, 55,0 % sont mariés et 6,9 % sont en situation de désunion soit par veuvage soit par divorce.

L'âge d'entrée en première union est de 27,1 ans : 30,3 ans pour les hommes et 23,1 ans pour les femmes.

Quand à la fécondité, l'indice synthétique est de 3,2 enfants par femme.

CARACTERISTIQUES SOCIO-ECONOMIQUES

• Analphabétisme et scolarisation :

Pour l'ensemble de la population âgée de 10 ans et plus, 49,0 % sont analphabètes. Cette proportion est de 62,9 % chez les femmes et de 36,2% chez les hommes.

Pour la population en âge scolaire (7-12 ans), le taux de scolarité, calculé ainsi pour l'année scolaire 2003-2004 et en se référant à la fin de l'année scolaire, est de 83,8% pour l'ensemble de la population de la commune et il est de 81,9 % pour les filles.

• Activité:

Le taux brut d'activité est de 35,8 %. Cet indicateur, calculé en rapportant l'effectif de la population active (Actifs occupés augmentés des chômeurs) à l'effectif total de la population de la commune, est de 60,2 % chez les hommes et de 9,6 % chez les femmes.

CONDITION D'HABITAT DES MENAGES

• Statut d'occupation :

Sur l'ensemble des ménages de la commune, 66,90% sont propriétaires de leur logement et 0,90% sont des locataires. Les autres statuts d'occupation (logement de fonction, logé gratuitement, ...) représentent 32,20% .

• Type d'habitat :

Il est à noter que 0,00% des ménages de la commune habitent des appartements, 0,70% habitent des villas et 35,10% logeant des habitats de type rural. Quand à la proportion de type sommaire ou bidonville, elle est de 29,80%. Pour ce qui est des maisons marocaines (traditionnelle ou moderne) ou autre type d'habitat, ces pourcentages sont respectivement de 30,10% et 4,20%.

• Equipements de base dans le logement :

1,7% des ménages de la commune bénéficient d'eau courante, 21,1% ayant l'électricité et 0,3% des ménages sont reliés au réseau public d'évacuation des eaux usées. Parmi les ménages qui ne sont pas reliés au réseau en question, 39,6% utilisent les fosses septiques et 1,5% utilisent des puits perdus.

A noter également que 0,4% des logements sont reliés au téléphone fixe, 60,1% des ménages disposent de téléphone mobile, ainsi que 67,1% ayant un téléviseur et 4,2% ayant une parabole.

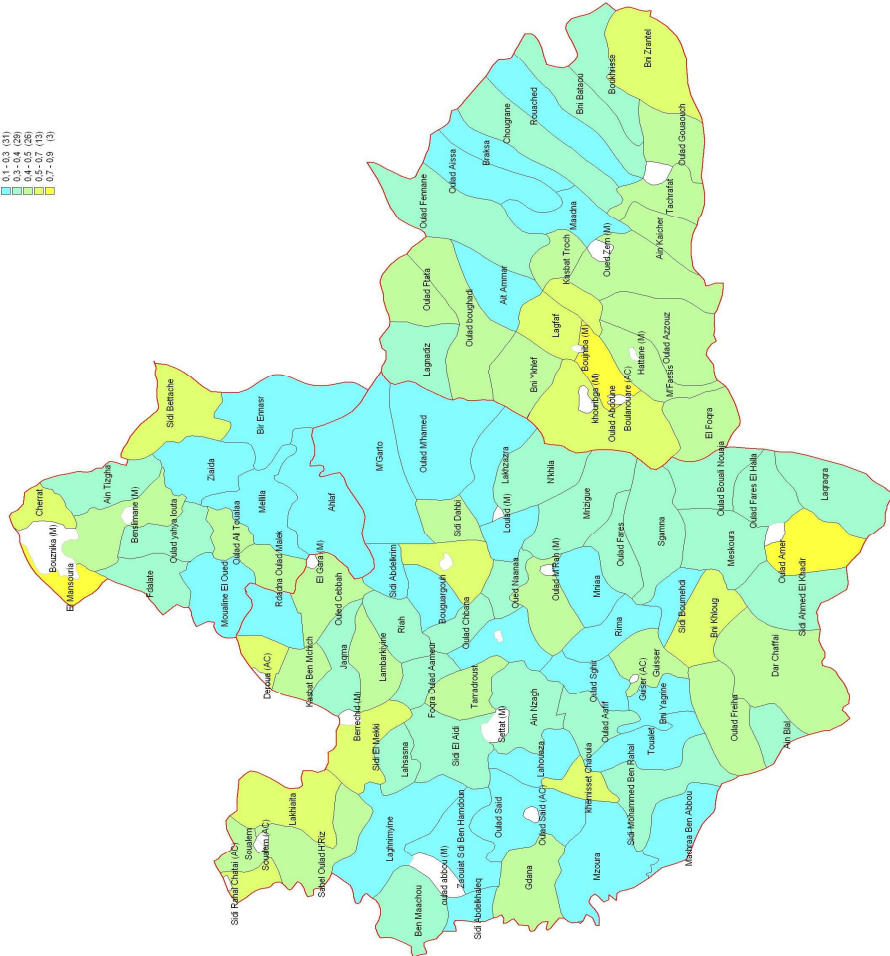
PAUVRETE ET DEVELOPPEMENT HUMAIN

12,26% de la population de cette commune sont considérés comme pauvre. La proportion de la population sous la menace directe de la pauvreté est de 18,79% (la population vulnérable).

L'ICDH, mesurant le développement humain de la commune s'appuyant sur la situation sanitaire, la participation à la vie économique et le niveau d'éducation de sa population, est de : 0,607 . Quand à l'ICDS, traduisant l'accès à l'infrastructure et aux équipements de base : électricité, eau et réseau routier goudronné, se situe à : 0,485.

Indice Communal de Développement Social
Région de Chaouia Ouardigha (Milieu Rural) 2004

0,1 - 0,3 (31)
0,3 - 0,4 (29)
0,4 - 0,5 (18)
0,5 - 0,7 (13)
0,7 - 0,8 (3)



**CARACTERISTIQUES DEMOGRAPHIQUES
ET SOCIO-ECONOMIQUES DE LA
POPULATION RGPH2004**

Région de Chaouia-Ouardigha

PROVINCE : Benslimane
COMMUNE : CR Mouline El Oued

Direction régionale de Chaouia-Ouardigha

64 Boulevard Mohamed V B.P. 646 26 000 Settat

Tel : 023-40-41-82 Fax : 023-72-05-65 E-mail: drstmep@menara.ma

CARACTERISTIQUES DEMOGRAPHIQUES

• Population et ménages :

Au 1^{er} septembre 2004, la population municipale de la commune CR Moualine El Oued est de 9066 habitants vivant au sein de 1657 ménages. La proportion de la population féminine est de 49,2 %.

Selon l'âge, 29,9 % ont moins de 15 ans, 60,1 % sont en âge d'activité (15-59) et 10,0 % ont 60 ans et plus.

• Structure matrimoniale et fécondité :

Sur l'ensemble des habitants âgés de 15 ans et plus, 39,3 % sont célibataires, 53,6 % sont mariés et 7,2 % sont en situation de désunion soit par veuvage soit par divorce.

L'âge d'entrée en première union est de 28,6 ans : 31,6 ans pour les hommes et 25,4 ans pour les femmes.

Quand à la fécondité, l'indice synthétique est de 2,9 enfants par femme.

CARACTERISTIQUES SOCIO-ECONOMIQUES

• Analphabétisme et scolarisation :

Pour l'ensemble de la population âgée de 10 ans et plus, 49,9 % sont analphabètes. Cette proportion est de 64,0 % chez les femmes et de 36,7% chez les hommes.

Pour la population en âge scolaire (7-12 ans), le taux de scolarité, calculé ainsi pour l'année scolaire 2003-2004 et en se référant à la fin de l'année scolaire, est de 86,3% pour l'ensemble de la population de la commune et il est de 82,0 % pour les filles.

• Activité:

Le taux brut d'activité est de 34,0 %. Cet indicateur, calculé en rapportant l'effectif de la population active (Actifs occupés augmentés des chômeurs) à l'effectif total de la population de la commune, est de 60,4 % chez les hommes et de 6,7 % chez les femmes.

CONDITION D'HABITAT DES MENAGES

• Statut d'occupation :

Sur l'ensemble des ménages de la commune, 74,50% sont propriétaires de leur logement et 0,50% sont des locataires. Les autres statuts d'occupation (logement de fonction, logé gratuitement, ...) représentent 25,10% .

• Type d'habitat :

Il est à noter que 0,00% des ménages de la commune habitent des appartements, 0,70% habitent des villas et 51,40% logeant des habitats de type rural. Quand à la proportion de type sommaire ou bidonville, elle est de 20,40%. Pour ce qui est des maisons marocaines (traditionnelle ou moderne) ou autre type d'habitat, ces pourcentages sont respectivement de 25,30% et 2,10%.

• Equipements de base dans le logement :

0,3% des ménages de la commune bénéficient d'eau courante, 20,1% ayant l'électricité et 0,3% des ménages sont reliés au réseau public d'évacuation des eaux usées. Parmi les ménages qui ne sont pas reliés au réseau en question, 46,2% utilisent les fosses septiques et 11,1% utilisent des puits perdus.

A noter également que 4,9% des logements sont reliés au téléphone fixe, 50,5% des ménages disposent de téléphone mobile, ainsi que 67,3% ayant un téléviseur et 2,2% ayant une parabole.

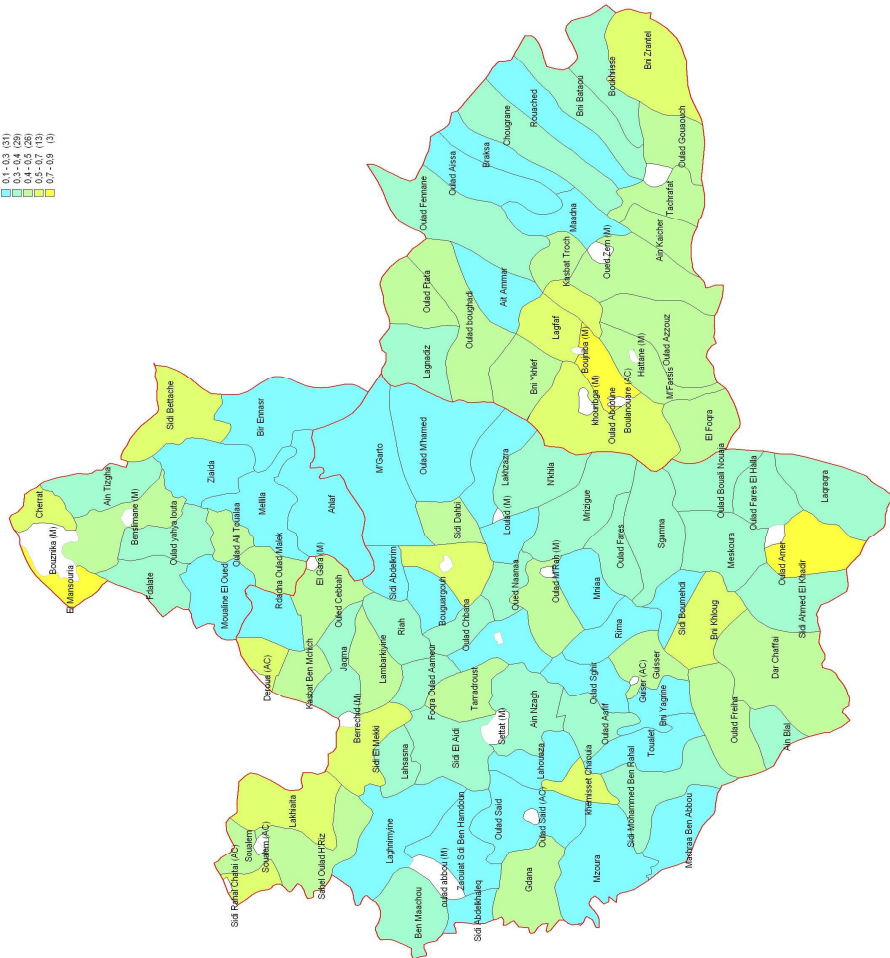
PAUVRETE ET DEVELOPPEMENT HUMAIN

18,28% de la population de cette commune sont considérés comme pauvre. La proportion de la population sous la menace directe de la pauvreté est de 22,21% (la population vulnérable).

L'ICDH, mesurant le développement humain de la commune s'appuyant sur la situation sanitaire, la participation à la vie économique et le niveau d'éducation de sa population, est de : 0,549 . Quand à l'ICDS, traduisant l'accès à l'infrastructure et aux équipements de base : électricité, eau et réseau routier goudronné, se situe à : 0,293.

Indice Communal de Développement Social
Région de Chaouia Ouardigha (Milieu Rural) 2004

0,1 - 0,3 (31)
0,3 - 0,4 (29)
0,4 - 0,5 (18)
0,5 - 0,7 (13)
0,7 - 0,8 (3)



**CARACTERISTIQUES DEMOGRAPHIQUES
ET SOCIO-ECONOMIQUES DE LA
POPULATION RGPH2004**

Région de Chaouia-Ouardigha

PROVINCE : Settat
COMMUNE : CR Mrizigue

Direction régionale de Chaouia-Ouardigha

64 Boulevard Mohamed V B.P. 646 26 000 Settat

Tel : 023-40-41-82 Fax : 023-72-05-65 E-mail: drstmep@menara.ma

CARACTERISTIQUES DEMOGRAPHIQUES

• Population et ménages :

Au 1^{er} septembre 2004, la population municipale de la commune CR Mrizigue est de 8876 habitants vivant au sein de 1252 ménages. La proportion de la population féminine est de 49,5 %.

Selon l'âge, 34,1 % ont moins de 15 ans, 56,7 % sont en âge d'activité (15-59) et 9,1 % ont 60 ans et plus.

• Structure matrimoniale et fécondité :

Sur l'ensemble des habitants âgés de 15 ans et plus, 36,8 % sont célibataires, 55,7 % sont mariés et 7,5 % sont en situation de désunion soit par veuvage soit par divorce.

L'âge d'entrée en première union est de 27,1 ans : 29,7 ans pour les hommes et 24,3 ans pour les femmes.

Quand à la fécondité, l'indice synthétique est de 3,4 enfants par femme.

CARACTERISTIQUES SOCIO-ECONOMIQUES

• Analphabétisme et scolarisation :

Pour l'ensemble de la population âgée de 10 ans et plus, 63,5 % sont analphabètes. Cette proportion est de 74,9 % chez les femmes et de 52,3% chez les hommes.

Pour la population en âge scolaire (7-12 ans), le taux de scolarité, calculé ainsi pour l'année scolaire 2003-2004 et en se référant à la fin de l'année scolaire, est de 72,9% pour l'ensemble de la population de la commune et il est de 67,8 % pour les filles.

• Activité:

Le taux brut d'activité est de 33,9 %. Cet indicateur, calculé en rapportant l'effectif de la population active (Actifs occupés augmentés des chômeurs) à l'effectif total de la population de la commune, est de 59,9 % chez les hommes et de 7,3 % chez les femmes.

CONDITION D'HABITAT DES MENAGES

• Statut d'occupation :

Sur l'ensemble des ménages de la commune, 91,40% sont propriétaires de leur logement et 0,10% sont des locataires. Les autres statuts d'occupation (logement de fonction, logé gratuitement,) représentent 8,60% .

• Type d'habitat :

Il est à noter que 0,00% des ménages de la commune habitent des appartements, 0,10% habitent des villas et 94,50% logeant des habitats de type rural. Quand à la proportion de type sommaire ou bidonville, elle est de 0,80%. Pour ce qui est des maisons marocaines (traditionnelle ou moderne) ou autre type d'habitat, ces pourcentages sont respectivement de 3,20% et 1,40%.

• Equipements de base dans le logement :

1,1% des ménages de la commune bénéficient d'eau courante, 41,3% ayant l'électricité et 0,6% des ménages sont reliés au réseau public d'évacuation des eaux usées. Parmi les ménages qui ne sont pas reliés au réseau en question, 59,1% utilisent les fosses septiques et 11,0% utilisent des puits perdus.

A noter également que 0,6% des logements sont reliés au téléphone fixe, 52,6% des ménages disposent de téléphone mobile, ainsi que 64,7% ayant un téléviseur et 6,6% ayant une parabole.

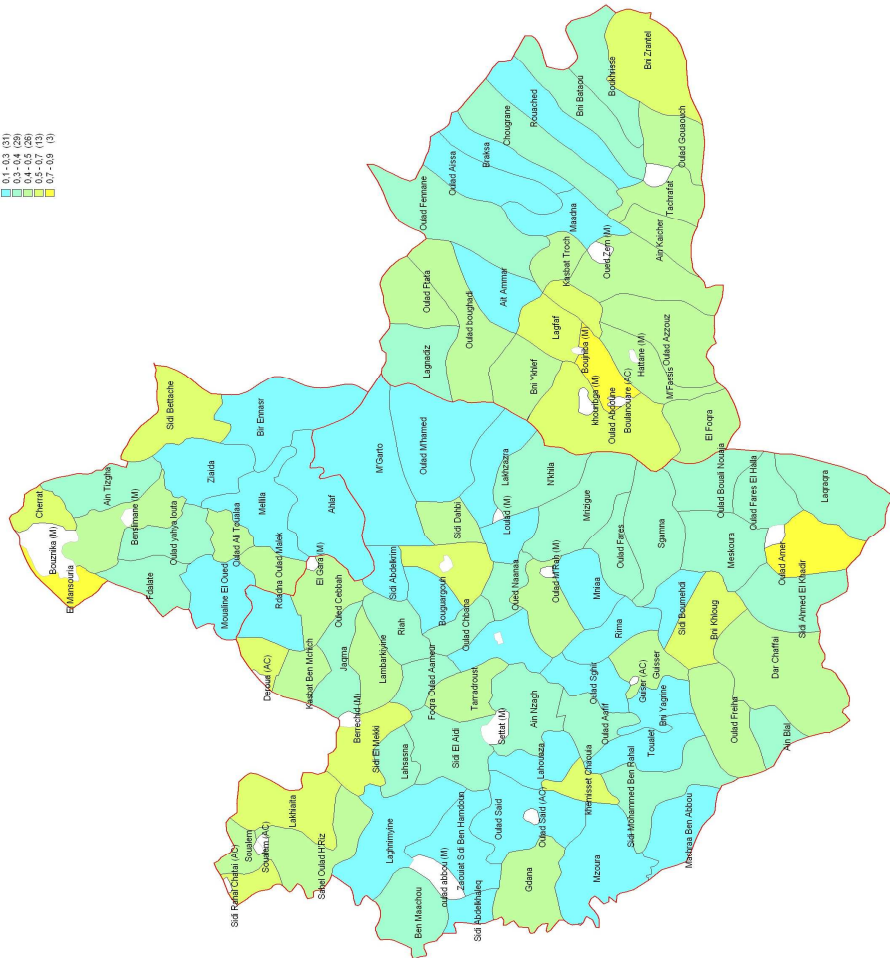
PAUVRETE ET DEVELOPPEMENT HUMAIN

13,08% de la population de cette commune sont considérés comme pauvre. La proportion de la population sous la menace directe de la pauvreté est de 19,73% (la population vulnérable).

L'ICDH, mesurant le développement humain de la commune s'appuyant sur la situation sanitaire, la participation à la vie économique et le niveau d'éducation de sa population, est de : 0,532 . Quand à l'ICDS, traduisant l'accès à l'infrastructure et aux équipements de base : électricité, eau et réseau routier goudronné, se situe à : 0,387.

Indice Communal de Développement Social
Région de Chaouia Ouardigha (Milieu Rural) 2004

0,1 - 0,3 (31)
0,3 - 0,4 (29)
0,4 - 0,5 (18)
0,5 - 0,7 (13)
0,7 - 0,8 (3)



**CARACTERISTIQUES DEMOGRAPHIQUES
ET SOCIO-ECONOMIQUES DE LA
POPULATION RGPH2004**

Région de Chaouia-Ouardigha

PROVINCE : Settat
COMMUNE : CR Mzoura

Direction régionale de Chaouia-Ouardigha

64 Boulevard Mohamed V B.P. 646 26 000 Settat

Tel : 023-40-41-82 Fax : 023-72-05-65 E-mail: drstmep@menara.ma

CARACTERISTIQUES DEMOGRAPHIQUES

• Population et ménages :

Au 1^{er} septembre 2004, la population municipale de la commune CR Mzoura est de 10194 habitants vivant au sein de 1769 ménages. La proportion de la population féminine est de 47,9 %.

Selon l'âge, 34,2 % ont moins de 15 ans, 54,6 % sont en âge d'activité (15-59) et 11,2 % ont 60 ans et plus.

• Structure matrimoniale et fécondité :

Sur l'ensemble des habitants âgés de 15 ans et plus, 33,8 % sont célibataires, 58,7 % sont mariés et 7,5 % sont en situation de désunion soit par veuvage soit par divorce.

L'âge d'entrée en première union est de 26,5 ans : 29,0 ans pour les hommes et 24,0 ans pour les femmes.

Quand à la fécondité, l'indice synthétique est de 3,0 enfants par femme.

CARACTERISTIQUES SOCIO-ECONOMIQUES

• Analphabétisme et scolarisation :

Pour l'ensemble de la population âgée de 10 ans et plus, 63,9 % sont analphabètes. Cette proportion est de 76,2 % chez les femmes et de 52,6% chez les hommes.

Pour la population en âge scolaire (7-12 ans), le taux de scolarité, calculé ainsi pour l'année scolaire 2003-2004 et en se référant à la fin de l'année scolaire, est de 69,3% pour l'ensemble de la population de la commune et il est de 68,0 % pour les filles.

• Activité:

Le taux brut d'activité est de 40,0 %. Cet indicateur, calculé en rapportant l'effectif de la population active (Actifs occupés augmentés des chômeurs) à l'effectif total de la population de la commune, est de 58,4 % chez les hommes et de 19,9 % chez les femmes.

CONDITION D'HABITAT DES MENAGES

• Statut d'occupation :

Sur l'ensemble des ménages de la commune, 79,80% sont propriétaires de leur logement et 0,10% sont des locataires. Les autres statuts d'occupation (logement de fonction, logé gratuitement, ...) représentent 20,20% .

• Type d'habitat :

Il est à noter que 0,00% des ménages de la commune habitent des appartements, 0,20% habitent des villas et 94,70% logeant des habitats de type rural. Quand à la proportion de type sommaire ou bidonville, elle est de 0,40%. Pour ce qui est des maisons marocaines (traditionnelle ou moderne) ou autre type d'habitat, ces pourcentages sont respectivement de 2,30% et 2,30%.

• Equipements de base dans le logement :

0,5% des ménages de la commune bénéficient d'eau courante, 24,6% ayant l'électricité et 1,0% des ménages sont reliés au réseau public d'évacuation des eaux usées. Parmi les ménages qui ne sont pas reliés au réseau en question, 54,0% utilisent les fosses septiques et 14,2% utilisent des puits perdus.

A noter également que 0,5% des logements sont reliés au téléphone fixe, 39,0% des ménages disposent de téléphone mobile, ainsi que 53,0% ayant un téléviseur et 2,0% ayant une parabole.

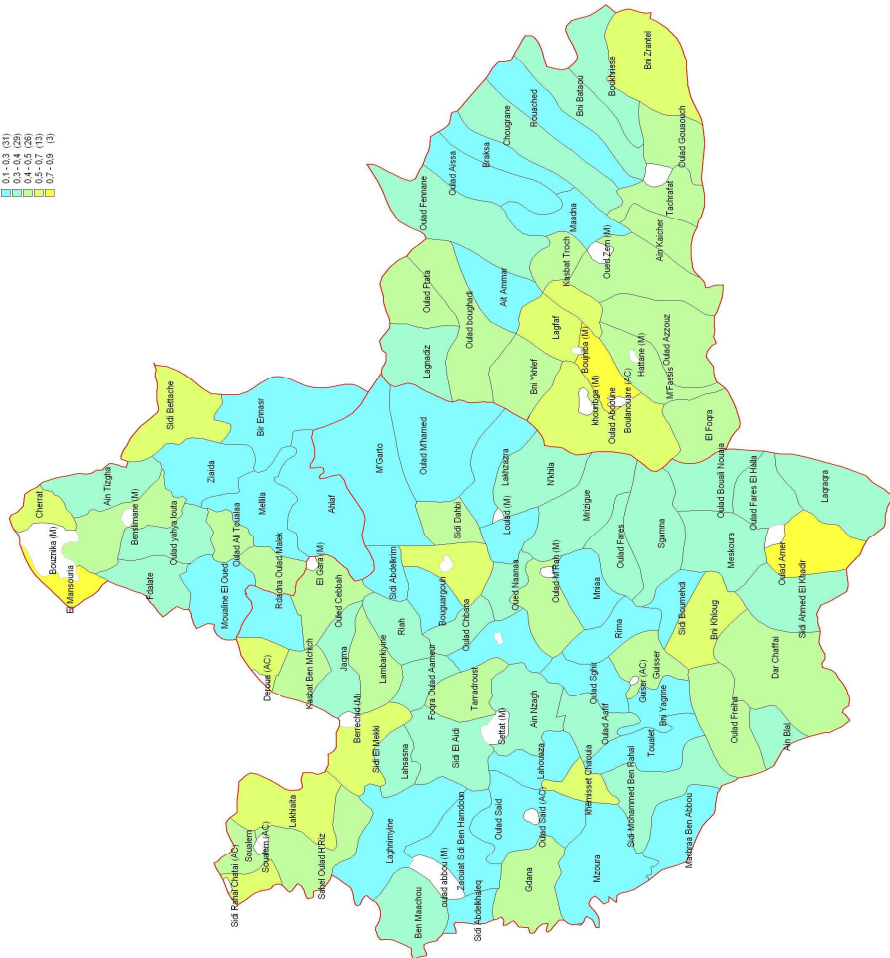
PAUVRETE ET DEVELOPPEMENT HUMAIN

14,03% de la population de cette commune sont considérés comme pauvre. La proportion de la population sous la menace directe de la pauvreté est de 20,57% (la population vulnérable).

L'ICDH, mesurant le développement humain de la commune s'appuyant sur la situation sanitaire, la participation à la vie économique et le niveau d'éducation de sa population, est de : 0,54 . Quand à l'ICDS, traduisant l'accès à l'infrastructure et aux équipements de base : électricité, eau et réseau routier goudronné, se situe à : 0,294.

Indice Communal de Développement Social
Région de Chaouia Ouardigha (Milieu Rural) 2004

0,1 - 0,3 (31)
0,3 - 0,4 (29)
0,4 - 0,5 (18)
0,5 - 0,7 (13)
0,7 - 0,8 (3)



**CARACTERISTIQUES DEMOGRAPHIQUES
ET SOCIO-ECONOMIQUES DE LA
POPULATION RGPH2004**

Région de Chaouia-Ouardigha

PROVINCE : Settat
COMMUNE : CR N Khila

Direction régionale de Chaouia-Ouardigha

64 Boulevard Mohamed V B.P. 646 26 000 Settat

Tel : 023-40-41-82 Fax : 023-72-05-65 E-mail: drstmep@menara.ma

CARACTERISTIQUES DEMOGRAPHIQUES

• Population et ménages :

Au 1^{er} septembre 2004, la population municipale de la commune CR N Khila est de 11503 habitants vivant au sein de 1753 ménages. La proportion de la population féminine est de 49,5 %.

Selon l'âge, 37,0 % ont moins de 15 ans, 55,1 % sont en âge d'activité (15-59) et 7,9 % ont 60 ans et plus.

• Structure matrimoniale et fécondité :

Sur l'ensemble des habitants âgés de 15 ans et plus, 35,1 % sont célibataires, 58,1 % sont mariés et 6,8 % sont en situation de désunion soit par veuvage soit par divorce.

L'âge d'entrée en première union est de 26,1 ans : 28,8 ans pour les hommes et 23,2 ans pour les femmes.

Quand à la fécondité, l'indice synthétique est de 3,6 enfants par femme.

CARACTERISTIQUES SOCIO-ECONOMIQUES

• Analphabétisme et scolarisation :

Pour l'ensemble de la population âgée de 10 ans et plus, 65,9 % sont analphabètes. Cette proportion est de 79,6 % chez les femmes et de 52,4% chez les hommes.

Pour la population en âge scolaire (7-12 ans), le taux de scolarité, calculé ainsi pour l'année scolaire 2003-2004 et en se référant à la fin de l'année scolaire, est de 63,3% pour l'ensemble de la population de la commune et il est de 55,8 % pour les filles.

• Activité:

Le taux brut d'activité est de 32,5 %. Cet indicateur, calculé en rapportant l'effectif de la population active (Actifs occupés augmentés des chômeurs) à l'effectif total de la population de la commune, est de 56,9 % chez les hommes et de 7,5 % chez les femmes.

CONDITION D'HABITAT DES MENAGES

• Statut d'occupation :

Sur l'ensemble des ménages de la commune, 86,70% sont propriétaires de leur logement et 0,20% sont des locataires. Les autres statuts d'occupation (logement de fonction, logé gratuitement, ...) représentent 13,20% .

• Type d'habitat :

Il est à noter que 0,00% des ménages de la commune habitent des appartements, 0,20% habitent des villas et 94,70% logeant des habitats de type rural. Quand à la proportion de type sommaire ou bidonville, elle est de 1,80%. Pour ce qui est des maisons marocaines (traditionnelle ou moderne) ou autre type d'habitat, ces pourcentages sont respectivement de 1,90% et 1,40%.

• Equipements de base dans le logement :

1,2% des ménages de la commune bénéficient d'eau courante, 39,0% ayant l'électricité et 0,3% des ménages sont reliés au réseau public d'évacuation des eaux usées. Parmi les ménages qui ne sont pas reliés au réseau en question, 8,9% utilisent les fosses septiques et 43,8% utilisent des puits perdus.

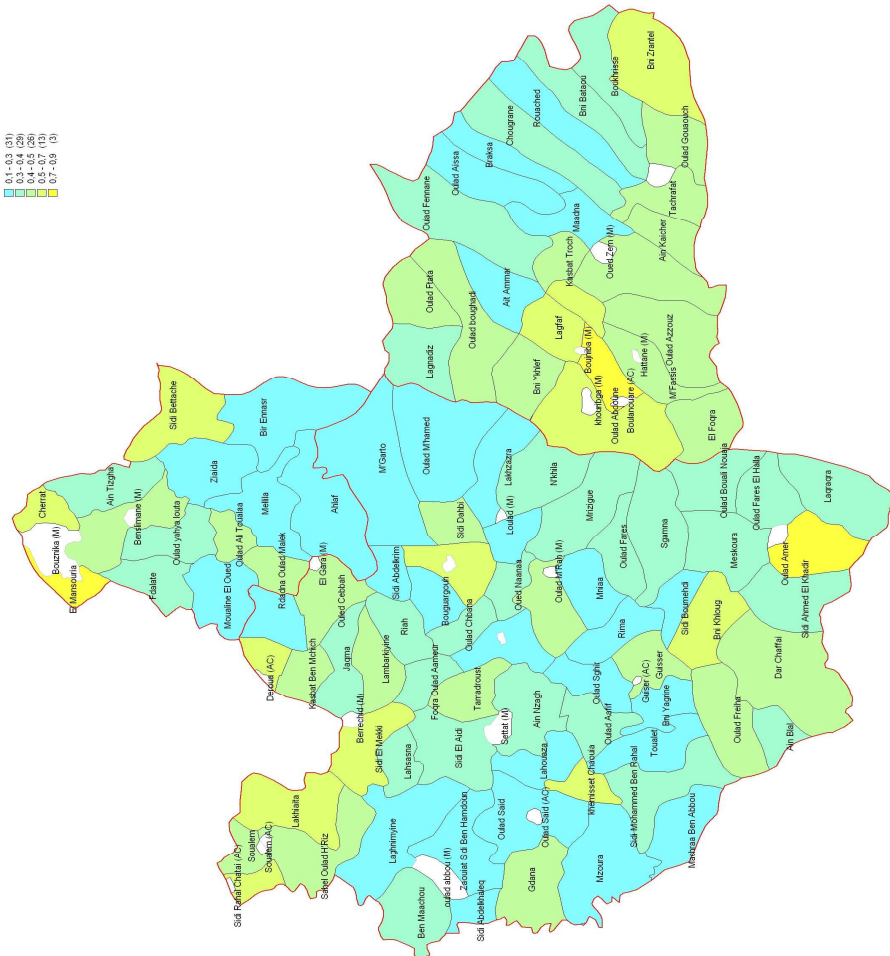
A noter également que 0,4% des logements sont reliés au téléphone fixe, 52,1% des ménages disposent de téléphone mobile, ainsi que 48,8% ayant un téléviseur et 4,2% ayant une parabole.

PAUVRETE ET DEVELOPPEMENT HUMAIN

17,25% de la population de cette commune sont considérés comme pauvre. La proportion de la population sous la menace directe de la pauvreté est de 21,93% (la population vulnérable).

L'ICDH, mesurant le développement humain de la commune s'appuyant sur la situation sanitaire, la participation à la vie économique et le niveau d'éducation de sa population, est de : 0,528 . Quand à l'ICDS, traduisant l'accès à l'infrastructure et aux équipements de base : électricité, eau et réseau routier goudronné, se situe à : 0,389.

Indice Communal de Développement Social
Région de Chaouia Ouardigha (Milieu Rural) 2004



**CARACTERISTIQUES DEMOGRAPHIQUES
ET SOCIO-ECONOMIQUES DE LA
POPULATION RGPH2004**

Région de Chaouia-Ouardigha

PROVINCE : Settat
COMMUNE : CR Oued Naanaa

Direction régionale de Chaouia-Ouardigha
64 Boulevard Mohamed V B.P. 646 26 000 Settat
Tel : 023-40-41-82 Fax :023-72-05-65 E-mail: drstmep@menara.ma

CARACTERISTIQUES DEMOGRAPHIQUES

• Population et ménages :

Au 1^{er} septembre 2004, la population municipale de la commune CR Oued Naanaa est de 7126 habitants vivant au sein de 1158 ménages. La proportion de la population féminine est de 49,0 %.

Selon l'âge, 33,6 % ont moins de 15 ans, 56,1 % sont en âge d'activité (15-59) et 10,3 % ont 60 ans et plus.

• Structure matrimoniale et fécondité :

Sur l'ensemble des habitants âgés de 15 ans et plus, 36,2 % sont célibataires, 56,3 % sont mariés et 7,5 % sont en situation de désunion soit par veuvage soit par divorce.

L'âge d'entrée en première union est de 27,7 ans : 30,1 ans pour les hommes et 25,2 ans pour les femmes.

Quand à la fécondité, l'indice synthétique est de 3,2 enfants par femme.

CARACTERISTIQUES SOCIO-ECONOMIQUES

• Analphabétisme et scolarisation :

Pour l'ensemble de la population âgée de 10 ans et plus, 61,6 % sont analphabètes. Cette proportion est de 75,1 % chez les femmes et de 48,5% chez les hommes.

Pour la population en âge scolaire (7-12 ans), le taux de scolarité, calculé ainsi pour l'année scolaire 2003-2004 et en se référant à la fin de l'année scolaire, est de 80,0% pour l'ensemble de la population de la commune et il est de 75,8 % pour les filles.

• Activité:

Le taux brut d'activité est de 36,6 %. Cet indicateur, calculé en rapportant l'effectif de la population active (Actifs occupés augmentés des chômeurs) à l'effectif total de la population de la commune, est de 59,2 % chez les hommes et de 13,1 % chez les femmes.

CONDITION D'HABITAT DES MENAGES

• Statut d'occupation :

Sur l'ensemble des ménages de la commune, 90,00% sont propriétaires de leur logement et 0,60% sont des locataires. Les autres statuts d'occupation (logement de fonction, logé gratuitement,) représentent 9,40% .

• Type d'habitat :

Il est à noter que 0,00% des ménages de la commune habitent des appartements, 0,70% habitent des villas et 87,80% logeant des habitats de type rural. Quand à la proportion de type sommaire ou bidonville, elle est de 0,40%. Pour ce qui est des maisons marocaines (traditionnelle ou moderne) ou autre type d'habitat, ces pourcentages sont respectivement de 9,60% et 1,40%.

• Equipements de base dans le logement :

1,8% des ménages de la commune bénéficient d'eau courante, 41,5% ayant l'électricité et 0,0% des ménages sont reliés au réseau public d'évacuation des eaux usées. Parmi les ménages qui ne sont pas reliés au réseau en question, 59,8% utilisent les fosses septiques et 3,6% utilisent des puits perdus.

A noter également que 0,4% des logements sont reliés au téléphone fixe, 44,4% des ménages disposent de téléphone mobile, ainsi que 57,4% ayant un téléviseur et 5,8% ayant une parabole.

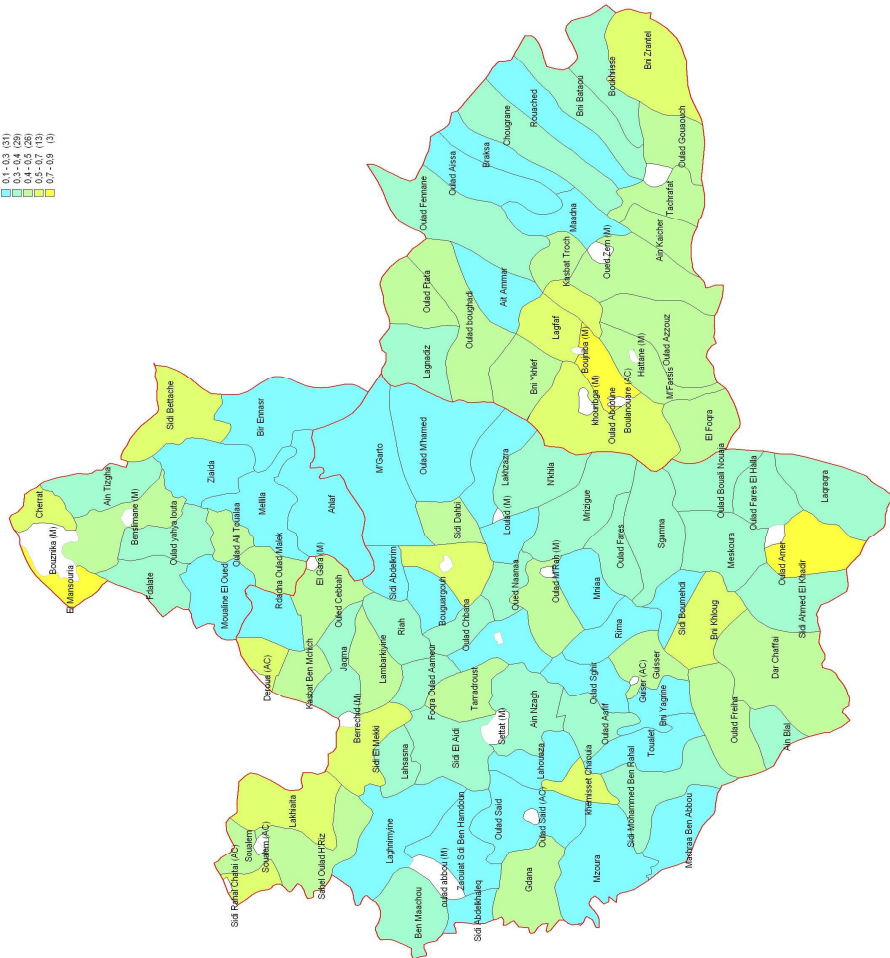
PAUVRETE ET DEVELOPPEMENT HUMAIN

17,25% de la population de cette commune sont considérés comme pauvre. La proportion de la population sous la menace directe de la pauvreté est de 21,88% (la population vulnérable).

L'ICDH, mesurant le développement humain de la commune s'appuyant sur la situation sanitaire, la participation à la vie économique et le niveau d'éducation de sa population, est de : 0,598 . Quand à l'ICDS, traduisant l'accès à l'infrastructure et aux équipements de base : électricité, eau et réseau routier goudronné, se situe à : 0,332.

Indice Communal de Développement Social
Région de Chaouia Ouardigha (Milieu Rural) 2004

0,1 - 0,3 (31)
0,3 - 0,4 (29)
0,4 - 0,5 (18)
0,5 - 0,7 (13)
0,7 - 0,8 (3)



**CARACTERISTIQUES DEMOGRAPHIQUES
ET SOCIO-ECONOMIQUES DE LA
POPULATION RGPH2004**

Région de Chaouia-Ouardigha

PROVINCE : Settat
COMMUNE : CR Oulad Aaif

Direction régionale de Chaouia-Ouardigha

64 Boulevard Mohamed V B.P. 646 26 000 Settat

Tel : 023-40-41-82 Fax : 023-72-05-65 E-mail: drstmep@menara.ma

CARACTERISTIQUES DEMOGRAPHIQUES

• Population et ménages :

Au 1^{er} septembre 2004, la population municipale de la commune CR Oulad Aafif est de 7170 habitants vivant au sein de 1216 ménages. La proportion de la population féminine est de 48,5 %.

Selon l'âge, 30,9 % ont moins de 15 ans, 57,3 % sont en âge d'activité (15-59) et 11,8 % ont 60 ans et plus.

• Structure matrimoniale et fécondité :

Sur l'ensemble des habitants âgés de 15 ans et plus, 37,4 % sont célibataires, 54,5 % sont mariés et 8,2 % sont en situation de désunion soit par veuvage soit par divorce.

L'âge d'entrée en première union est de 27,9 ans : 30,4 ans pour les hommes et 25,2 ans pour les femmes.

Quand à la fécondité, l'indice synthétique est de 3,3 enfants par femme.

CARACTERISTIQUES SOCIO-ECONOMIQUES

• Analphabétisme et scolarisation :

Pour l'ensemble de la population âgée de 10 ans et plus, 60,6 % sont analphabètes. Cette proportion est de 75,4 % chez les femmes et de 46,6% chez les hommes.

Pour la population en âge scolaire (7-12 ans), le taux de scolarité, calculé ainsi pour l'année scolaire 2003-2004 et en se référant à la fin de l'année scolaire, est de 73,0% pour l'ensemble de la population de la commune et il est de 70,0 % pour les filles.

• Activité:

Le taux brut d'activité est de 42,6 %. Cet indicateur, calculé en rapportant l'effectif de la population active (Actifs occupés augmentés des chômeurs) à l'effectif total de la population de la commune, est de 62,8 % chez les hommes et de 21,1 % chez les femmes.

CONDITION D'HABITAT DES MENAGES

• Statut d'occupation :

Sur l'ensemble des ménages de la commune, 92,30% sont propriétaires de leur logement et 0,80% sont des locataires. Les autres statuts d'occupation (logement de fonction, logé gratuitement,) représentent 6,90% .

• Type d'habitat :

Il est à noter que 0,00% des ménages de la commune habitent des appartements, 0,10% habitent des villas et 90,90% logeant des habitats de type rural. Quand à la proportion de type sommaire ou bidonville, elle est de 0,50%. Pour ce qui est des maisons marocaines (traditionnelle ou moderne) ou autre type d'habitat, ces pourcentages sont respectivement de 5,60% et 3,00%.

• Equipements de base dans le logement :

0,4% des ménages de la commune bénéficient d'eau courante, 27,0% ayant l'électricité et 0,0% des ménages sont reliés au réseau public d'évacuation des eaux usées. Parmi les ménages qui ne sont pas reliés au réseau en question, 78,3% utilisent les fosses septiques et 14,7% utilisent des puits perdus.

A noter également que 0,7% des logements sont reliés au téléphone fixe, 39,6% des ménages disposent de téléphone mobile, ainsi que 58,5% ayant un téléviseur et 2,1% ayant une parabole.

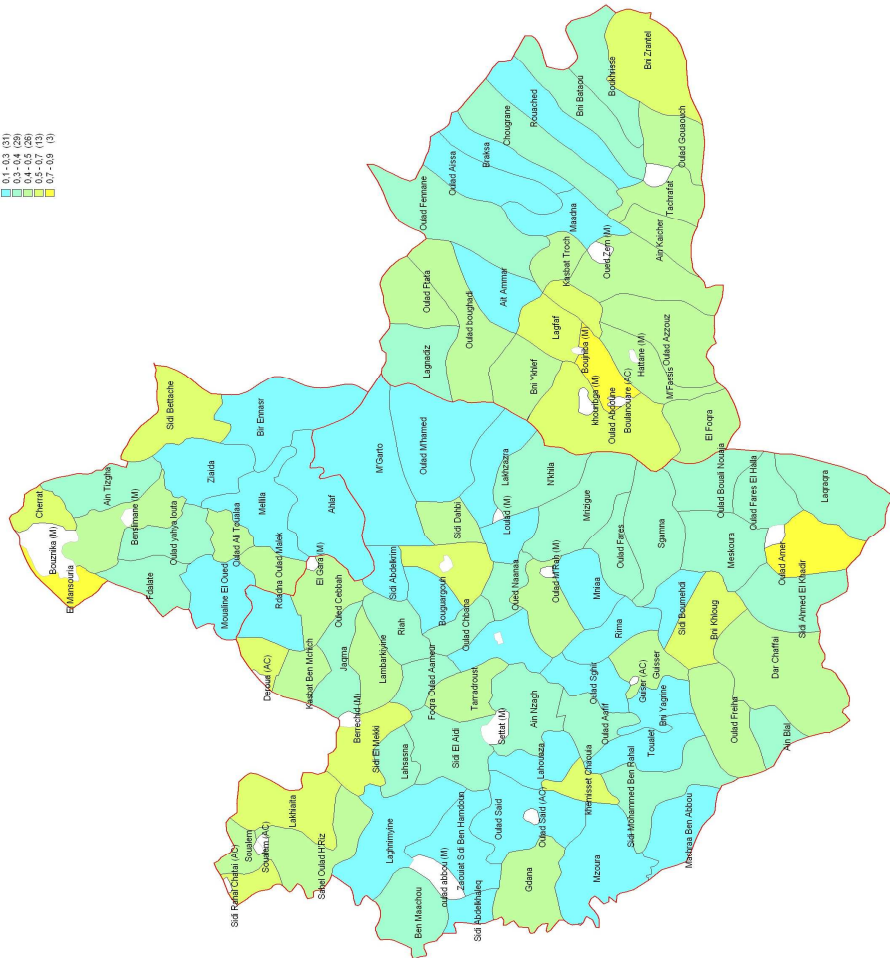
PAUVRETE ET DEVELOPPEMENT HUMAIN

14,25% de la population de cette commune sont considérés comme pauvre. La proportion de la population sous la menace directe de la pauvreté est de 20,61% (la population vulnérable).

L'ICDH, mesurant le développement humain de la commune s'appuyant sur la situation sanitaire, la participation à la vie économique et le niveau d'éducation de sa population, est de : 0,534 . Quand à l'ICDS, traduisant l'accès à l'infrastructure et aux équipements de base : électricité, eau et réseau routier goudronné, se situe à : 0,338.

Indice Communal de Développement Social
Région de Chaouia Ouardigha (Milieu Rural) 2004

0,1 - 0,3 (31)
0,3 - 0,4 (29)
0,4 - 0,5 (18)
0,5 - 0,7 (13)
0,7 - 0,8 (3)



**CARACTERISTIQUES DEMOGRAPHIQUES
ET SOCIO-ECONOMIQUES DE LA
POPULATION RGPH2004**

Région de Chaouia-Ouardigha

PROVINCE : Khouribga
COMMUNE : CR Oulad Abdoune

Direction régionale de Chaouia-Ouardigha

64 Boulevard Mohamed V B.P. 646 26 000 Settat

Tel : 023-40-41-82 Fax : 023-72-05-65 E-mail: drstmep@menara.ma

CARACTERISTIQUES DEMOGRAPHIQUES

• Population et ménages :

Au 1^{er} septembre 2004, la population municipale de la commune CR Oulad Abdoune est de 12829 habitants vivant au sein de 2254 ménages. La proportion de la population féminine est de 50,4 %.

Selon l'âge, 34,8 % ont moins de 15 ans, 57,7 % sont en âge d'activité (15-59) et 7,5 % ont 60 ans et plus.

• Structure matrimoniale et fécondité :

Sur l'ensemble des habitants âgés de 15 ans et plus, 35,6 % sont célibataires, 57,4 % sont mariés et 7,0 % sont en situation de désunion soit par veuvage soit par divorce.

L'âge d'entrée en première union est de 26,8 ans : 29,0 ans pour les hommes et 24,5 ans pour les femmes.

Quand à la fécondité, l'indice synthétique est de 2,7 enfants par femme.

CARACTERISTIQUES SOCIO-ECONOMIQUES

• Analphabétisme et scolarisation :

Pour l'ensemble de la population âgée de 10 ans et plus, 47,1 % sont analphabètes. Cette proportion est de 58,3 % chez les femmes et de 35,4% chez les hommes.

Pour la population en âge scolaire (7-12 ans), le taux de scolarité, calculé ainsi pour l'année scolaire 2003-2004 et en se référant à la fin de l'année scolaire, est de 82,3% pour l'ensemble de la population de la commune et il est de 79,6 % pour les filles.

• Activité:

Le taux brut d'activité est de 33,8 %. Cet indicateur, calculé en rapportant l'effectif de la population active (Actifs occupés augmentés des chômeurs) à l'effectif total de la population de la commune, est de 55,9 % chez les hommes et de 12,1 % chez les femmes.

CONDITION D'HABITAT DES MENAGES

• Statut d'occupation :

Sur l'ensemble des ménages de la commune, 75,70% sont propriétaires de leur logement et 3,00% sont des locataires. Les autres statuts d'occupation (logement de fonction, logé gratuitement, ...) représentent 21,30% .

• Type d'habitat :

Il est à noter que 3,10% des ménages de la commune habitent des appartements, 0,60% habitent des villas et 54,70% logeant des habitats de type rural. Quand à la proportion de type sommaire ou bidonville, elle est de 16,10%. Pour ce qui est des maisons marocaines (traditionnelle ou moderne) ou autre type d'habitat, ces pourcentages sont respectivement de 20,20% et 5,20%.

• Equipements de base dans le logement :

16,5% des ménages de la commune bénéficient d'eau courante, 51,0% ayant l'électricité et 4,1% des ménages sont reliés au réseau public d'évacuation des eaux usées. Parmi les ménages qui ne sont pas reliés au réseau en question, 39,6% utilisent les fosses septiques et 2,0% utilisent des puits perdus.

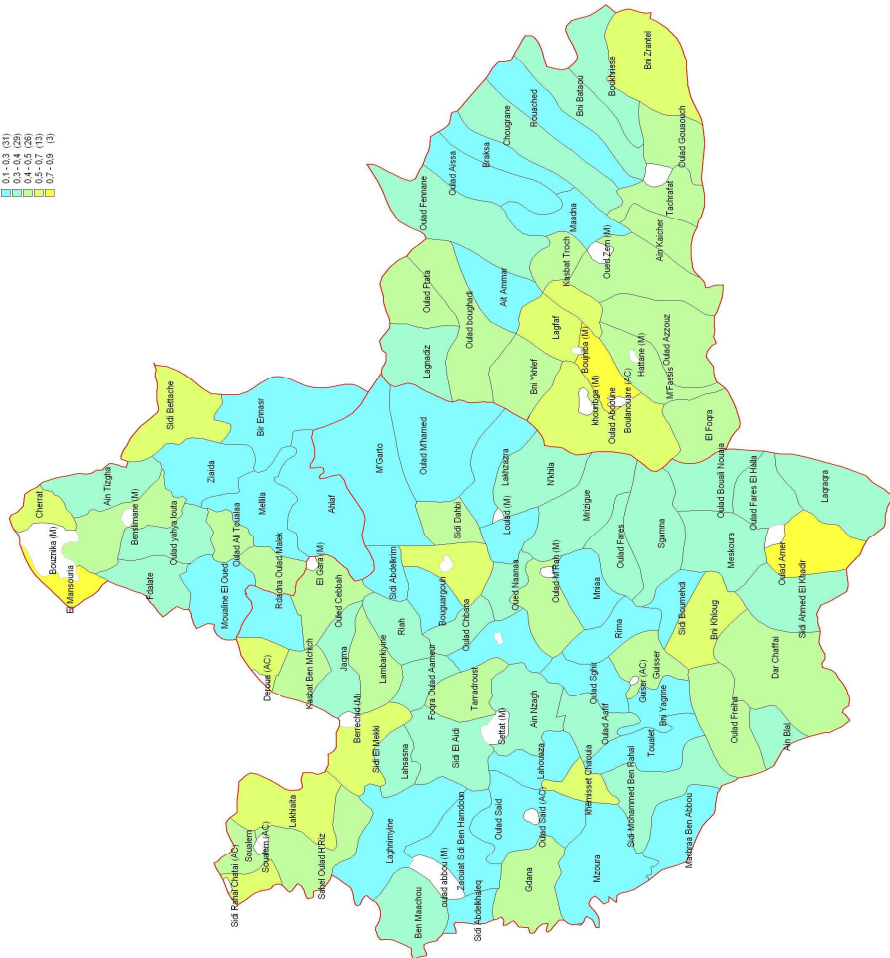
A noter également que 3,9% des logements sont reliés au téléphone fixe, 54,6% des ménages disposent de téléphone mobile, ainsi que 67,8% ayant un téléviseur et 10,8% ayant une parabole.

PAUVRETE ET DEVELOPPEMENT HUMAIN

13,95% de la population de cette commune sont considérés comme pauvre. La proportion de la population sous la menace directe de la pauvreté est de 19,69% (la population vulnérable).

L'ICDH, mesurant le développement humain de la commune s'appuyant sur la situation sanitaire, la participation à la vie économique et le niveau d'éducation de sa population, est de : 0,616 . Quand à l'ICDS, traduisant l'accès à l'infrastructure et aux équipements de base : électricité, eau et réseau routier goudronné, se situe à : 0,631.

Indice Communal de Développement Social
Région de Chaouia Ouardigha (Milieu Rural) 2004



**CARACTERISTIQUES DEMOGRAPHIQUES
ET SOCIO-ECONOMIQUES DE LA
POPULATION RGPH2004**

Région de Chaouia-Ouardigha

PROVINCE : Khouribga
COMMUNE : CR Oulad Aissa

Direction régionale de Chaouia-Ouardigha

64 Boulevard Mohamed V B.P. 646 26 000 Settat

Tel : 023-40-41-82 Fax : 023-72-05-65 E-mail: drstmep@menara.ma

CARACTERISTIQUES DEMOGRAPHIQUES

• Population et ménages :

Au 1^{er} septembre 2004, la population municipale de la commune CR Oulad Aissa est de 6148 habitants vivant au sein de 978 ménages. La proportion de la population féminine est de 49,4 %.

Selon l'âge, 38,8 % ont moins de 15 ans, 50,9 % sont en âge d'activité (15-59) et 10,3 % ont 60 ans et plus.

• Structure matrimoniale et fécondité :

Sur l'ensemble des habitants âgés de 15 ans et plus, 33,0 % sont célibataires, 60,0 % sont mariés et 6,9 % sont en situation de désunion soit par veuvage soit par divorce.

L'âge d'entrée en première union est de 25,4 ans : 28,0 ans pour les hommes et 22,8 ans pour les femmes.

Quand à la fécondité, l'indice synthétique est de 4,0 enfants par femme.

CARACTERISTIQUES SOCIO-ECONOMIQUES

• Analphabétisme et scolarisation :

Pour l'ensemble de la population âgée de 10 ans et plus, 69,0 % sont analphabètes. Cette proportion est de 84,2 % chez les femmes et de 54,1% chez les hommes.

Pour la population en âge scolaire (7-12 ans), le taux de scolarité, calculé ainsi pour l'année scolaire 2003-2004 et en se référant à la fin de l'année scolaire, est de 55,1% pour l'ensemble de la population de la commune et il est de 45,1 % pour les filles.

• Activité:

Le taux brut d'activité est de 32,8 %. Cet indicateur, calculé en rapportant l'effectif de la population active (Actifs occupés augmentés des chômeurs) à l'effectif total de la population de la commune, est de 55,8 % chez les hommes et de 9,2 % chez les femmes.

CONDITION D'HABITAT DES MENAGES

• Statut d'occupation :

Sur l'ensemble des ménages de la commune, 94,30% sont propriétaires de leur logement et 0,00% sont des locataires. Les autres statuts d'occupation (logement de fonction, logé gratuitement,) représentent 5,70% .

• Type d'habitat :

Il est à noter que 0,00% des ménages de la commune habitent des appartements, 0,10% habitent des villas et 97,10% logeant des habitats de type rural. Quand à la proportion de type sommaire ou bidonville, elle est de 0,10%. Pour ce qui est des maisons marocaines (traditionnelle ou moderne) ou autre type d'habitat, ces pourcentages sont respectivement de 1,70% et 0,90%.

• Equipements de base dans le logement :

0,2% des ménages de la commune bénéficient d'eau courante, 7,6% ayant l'électricité et 0,0% des ménages sont reliés au réseau public d'évacuation des eaux usées. Parmi les ménages qui ne sont pas reliés au réseau en question, 11,5% utilisent les fosses septiques et 0,1% utilisent des puits perdus.

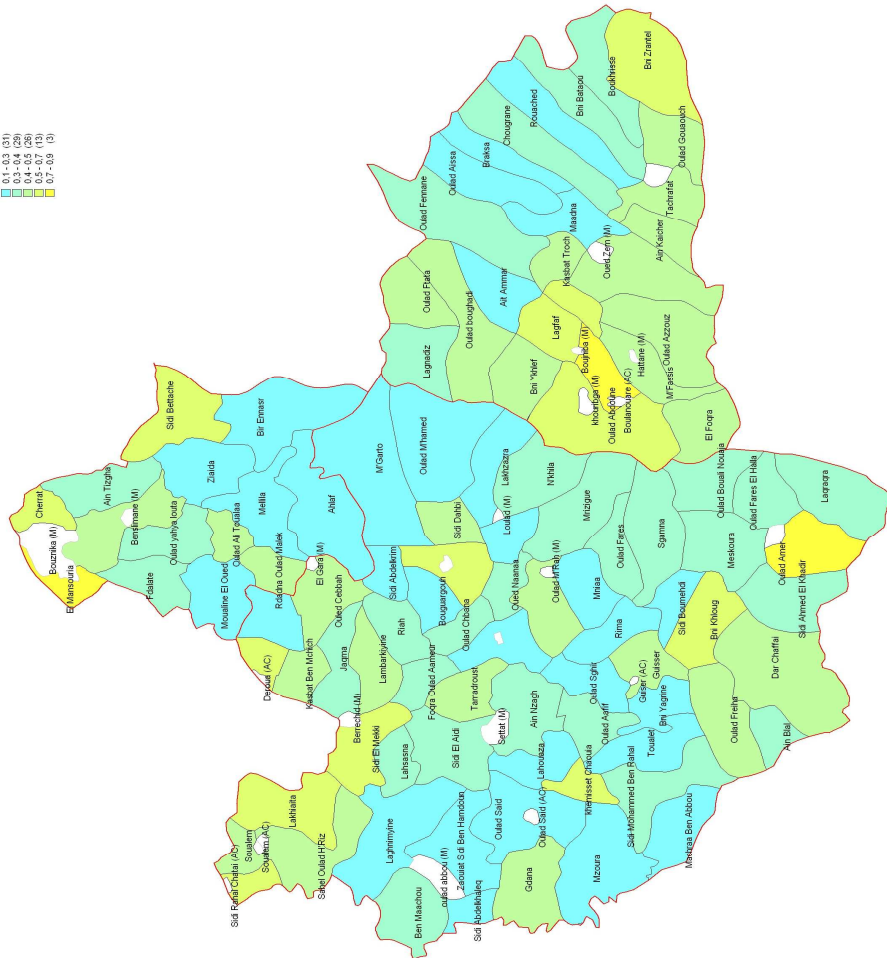
A noter également que 2,6% des logements sont reliés au téléphone fixe, 26,8% des ménages disposent de téléphone mobile, ainsi que 24,2% ayant un téléviseur et 3,0% ayant une parabole.

PAUVRETE ET DEVELOPPEMENT HUMAIN

40,88% de la population de cette commune sont considérés comme pauvre. La proportion de la population sous la menace directe de la pauvreté est de 26,32% (la population vulnérable).

L'ICDH, mesurant le développement humain de la commune s'appuyant sur la situation sanitaire, la participation à la vie économique et le niveau d'éducation de sa population, est de : 0,471 . Quand à l'ICDS, traduisant l'accès à l'infrastructure et aux équipements de base : électricité, eau et réseau routier goudronné, se situe à : 0,22.

Indice Communal de Développement Social
Région de Chaouia Ouardigha (Milieu Rural) 2004



**CARACTERISTIQUES DEMOGRAPHIQUES
ET SOCIO-ECONOMIQUES DE LA
POPULATION RGPH2004**

Région de Chaouia-Ouardigha

PROVINCE : Benslimane
COMMUNE : CR Oulad Ali Toualaa

Direction régionale de Chaouia-Ouardigha

64 Boulevard Mohamed V B.P. 646 26 000 Settat

Tel : 023-40-41-82 Fax : 023-72-05-65 E-mail: drstmep@menara.ma

CARACTERISTIQUES DEMOGRAPHIQUES

• Population et ménages :

Au 1^{er} septembre 2004, la population municipale de la commune CR Oulad Ali Toualaa est de 5056 habitants vivant au sein de 860 ménages. La proportion de la population féminine est de 49,1 %.

Selon l'âge, 30,8 % ont moins de 15 ans, 58,4 % sont en âge d'activité (15-59) et 10,8 % ont 60 ans et plus.

• Structure matrimoniale et fécondité :

Sur l'ensemble des habitants âgés de 15 ans et plus, 36,1 % sont célibataires, 56,3 % sont mariés et 7,6 % sont en situation de désunion soit par veuvage soit par divorce.

L'âge d'entrée en première union est de 28,1 ans : 30,5 ans pour les hommes et 25,1 ans pour les femmes.

Quand à la fécondité, l'indice synthétique est de 2,8 enfants par femme.

CARACTERISTIQUES SOCIO-ECONOMIQUES

• Analphabétisme et scolarisation :

Pour l'ensemble de la population âgée de 10 ans et plus, 50,9 % sont analphabètes. Cette proportion est de 65,6 % chez les femmes et de 36,9% chez les hommes.

Pour la population en âge scolaire (7-12 ans), le taux de scolarité, calculé ainsi pour l'année scolaire 2003-2004 et en se référant à la fin de l'année scolaire, est de 79,8% pour l'ensemble de la population de la commune et il est de 79,7 % pour les filles.

• Activité:

Le taux brut d'activité est de 38,6 %. Cet indicateur, calculé en rapportant l'effectif de la population active (Actifs occupés augmentés des chômeurs) à l'effectif total de la population de la commune, est de 59,0 % chez les hommes et de 17,6 % chez les femmes.

CONDITION D'HABITAT DES MENAGES

• Statut d'occupation :

Sur l'ensemble des ménages de la commune, 89,10% sont propriétaires de leur logement et 0,10% sont des locataires. Les autres statuts d'occupation (logement de fonction, logé gratuitement, ...) représentent 10,80% .

• Type d'habitat :

Il est à noter que 0,00% des ménages de la commune habitent des appartements, 0,20% habitent des villas et 70,60% logeant des habitats de type rural. Quand à la proportion de type sommaire ou bidonville, elle est de 11,50%. Pour ce qui est des maisons marocaines (traditionnelle ou moderne) ou autre type d'habitat, ces pourcentages sont respectivement de 15,40% et 2,20%.

• Equipements de base dans le logement :

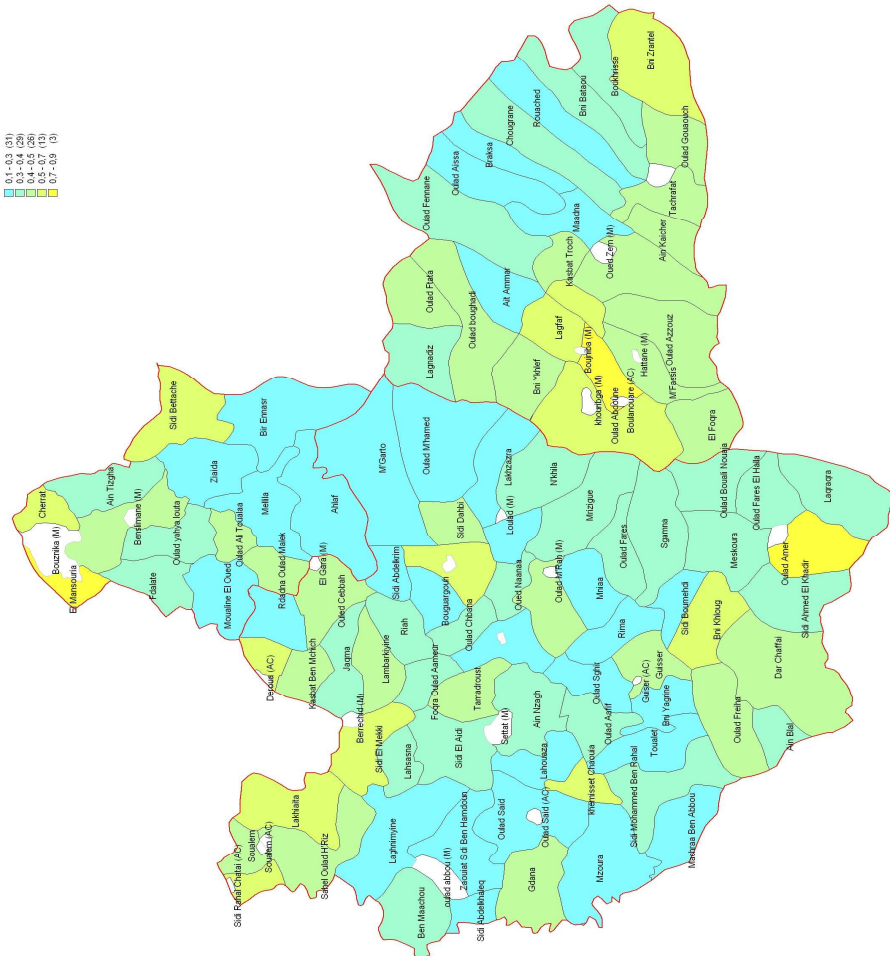
0,2% des ménages de la commune bénéficient d'eau courante, 63,4% ayant l'électricité et 0,1% des ménages sont reliés au réseau public d'évacuation des eaux usées. Parmi les ménages qui ne sont pas reliés au réseau en question, 52,2% utilisent les fosses septiques et 7,7% utilisent des puits perdus.

A noter également que 0,9% des logements sont reliés au téléphone fixe, 47,0% des ménages disposent de téléphone mobile, ainsi que 72,6% ayant un téléviseur et 4,0% ayant une parabole.

PAUVRETE ET DEVELOPPEMENT HUMAIN

15,05% de la population de cette commune sont considérés comme pauvre. La proportion de la population sous la menace directe de la pauvreté est de 20,51% (la population vulnérable).

L'ICDH, mesurant le développement humain de la commune s'appuyant sur la situation sanitaire, la participation à la vie économique et le niveau d'éducation de sa population, est de : 0,601 . Quand à l'ICDS, traduisant l'accès à l'infrastructure et aux équipements de base : électricité, eau et réseau routier goudronné, se situe à : 0,406.



**CARACTERISTIQUES DEMOGRAPHIQUES
ET SOCIO-ECONOMIQUES DE LA
POPULATION RGPH2004**

Région de Chaouia-Ouardigha

PROVINCE : Settat
COMMUNE : CR Oulad Amer

Direction régionale de Chaouia-Ouardigha
64 Boulevard Mohamed V B.P. 646 26 000 Settat
Tel : 023-40-41-82 Fax :023-72-05-65 E-mail: drstmep@menara.ma

CARACTERISTIQUES DEMOGRAPHIQUES

• Population et ménages :

Au 1^{er} septembre 2004, la population municipale de la commune CR Oulad Amer est de 5779 habitants vivant au sein de 753 ménages. La proportion de la population féminine est de 51,5 %.

Selon l'âge, 32,8 % ont moins de 15 ans, 58,4 % sont en âge d'activité (15-59) et 8,8 % ont 60 ans et plus.

• Structure matrimoniale et fécondité :

Sur l'ensemble des habitants âgés de 15 ans et plus, 38,3 % sont célibataires, 54,4 % sont mariés et 7,3 % sont en situation de désunion soit par veuvage soit par divorce.

L'âge d'entrée en première union est de 27,3 ans : 29,7 ans pour les hommes et 24,8 ans pour les femmes.

Quand à la fécondité, l'indice synthétique est de 3,0 enfants par femme.

CARACTERISTIQUES SOCIO-ECONOMIQUES

• Analphabétisme et scolarisation :

Pour l'ensemble de la population âgée de 10 ans et plus, 71,9 % sont analphabètes. Cette proportion est de 82,0 % chez les femmes et de 60,9% chez les hommes.

Pour la population en âge scolaire (7-12 ans), le taux de scolarité, calculé ainsi pour l'année scolaire 2003-2004 et en se référant à la fin de l'année scolaire, est de 69,4% pour l'ensemble de la population de la commune et il est de 62,9 % pour les filles.

• Activité:

Le taux brut d'activité est de 31,1 %. Cet indicateur, calculé en rapportant l'effectif de la population active (Actifs occupés augmentés des chômeurs) à l'effectif total de la population de la commune, est de 60,7 % chez les hommes et de 3,3 % chez les femmes.

CONDITION D'HABITAT DES MENAGES

• Statut d'occupation :

Sur l'ensemble des ménages de la commune, 91,50% sont propriétaires de leur logement et 0,00% sont des locataires. Les autres statuts d'occupation (logement de fonction, logé gratuitement, ...) représentent 8,60% .

• Type d'habitat :

Il est à noter que 0,00% des ménages de la commune habitent des appartements, 0,00% habitent des villas et 89,20% logeant des habitats de type rural. Quand à la proportion de type sommaire ou bidonville, elle est de 0,00%. Pour ce qui est des maisons marocaines (traditionnelle ou moderne) ou autre type d'habitat, ces pourcentages sont respectivement de 7,50% et 3,30%.

• Equipements de base dans le logement :

0,7% des ménages de la commune bénéficient d'eau courante, 86,4% ayant l'électricité et 0,0% des ménages sont reliés au réseau public d'évacuation des eaux usées. Parmi les ménages qui ne sont pas reliés au réseau en question, 17,7% utilisent les fosses septiques et 54,4% utilisent des puits perdus.

A noter également que 6,8% des logements sont reliés au téléphone fixe, 64,4% des ménages disposent de téléphone mobile, ainsi que 85,0% ayant un téléviseur et 10,9% ayant une parabole.

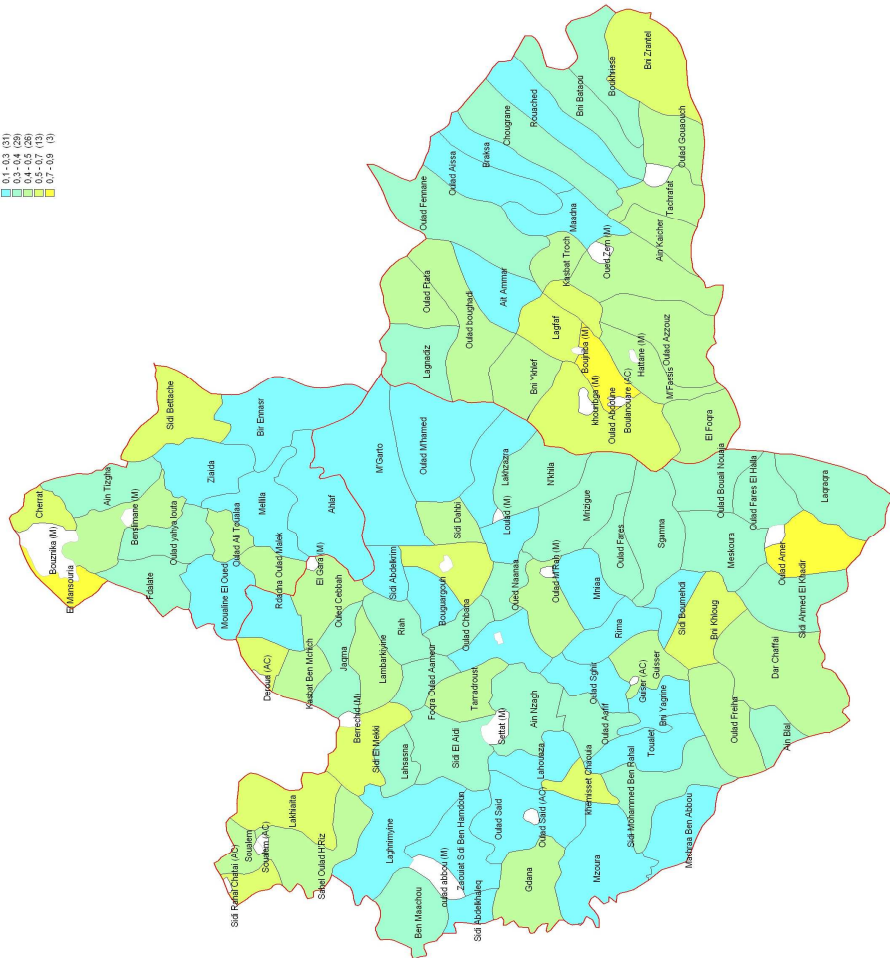
PAUVRETE ET DEVELOPPEMENT HUMAIN

27,68% de la population de cette commune sont considérés comme pauvre. La proportion de la population sous la menace directe de la pauvreté est de 24,7% (la population vulnérable).

L'ICDH, mesurant le développement humain de la commune s'appuyant sur la situation sanitaire, la participation à la vie économique et le niveau d'éducation de sa population, est de : 0,5 . Quand à l'ICDS, traduisant l'accès à l'infrastructure et aux équipements de base : électricité, eau et réseau routier goudronné, se situe à : 0,776.

Indice Communal de Développement Social
Région de Chaouia Ouardigha (Milieu Rural) 2004

0,1 - 0,3 (31)
0,3 - 0,4 (29)
0,4 - 0,5 (18)
0,5 - 0,7 (13)
0,7 - 0,8 (3)



**CARACTERISTIQUES DEMOGRAPHIQUES
ET SOCIO-ECONOMIQUES DE LA
POPULATION RGPH2004**

Région de Chaouia-Ouardigha

PROVINCE : Khouribga
COMMUNE : CR Oulad Azzouz

Direction régionale de Chaouia-Ouardigha

64 Boulevard Mohamed V B.P. 646 26 000 Settat

Tel : 023-40-41-82 Fax : 023-72-05-65 E-mail: drstmep@menara.ma

CARACTERISTIQUES DEMOGRAPHIQUES

• Population et ménages :

Au 1^{er} septembre 2004, la population municipale de la commune CR Oulad Azzouz est de 9434 habitants vivant au sein de 1498 ménages. La proportion de la population féminine est de 53,5 %.

Selon l'âge, 35,5 % ont moins de 15 ans, 56,2 % sont en âge d'activité (15-59) et 8,4 % ont 60 ans et plus.

• Structure matrimoniale et fécondité :

Sur l'ensemble des habitants âgés de 15 ans et plus, 32,2 % sont célibataires, 60,4 % sont mariés et 7,4 % sont en situation de désunion soit par veuvage soit par divorce.

L'âge d'entrée en première union est de 25,8 ans : 28,4 ans pour les hommes et 24,2 ans pour les femmes.

Quand à la fécondité, l'indice synthétique est de 2,9 enfants par femme.

CARACTERISTIQUES SOCIO-ECONOMIQUES

• Analphabétisme et scolarisation :

Pour l'ensemble de la population âgée de 10 ans et plus, 60,3 % sont analphabètes. Cette proportion est de 71,3 % chez les femmes et de 47,0% chez les hommes.

Pour la population en âge scolaire (7-12 ans), le taux de scolarité, calculé ainsi pour l'année scolaire 2003-2004 et en se référant à la fin de l'année scolaire, est de 78,1% pour l'ensemble de la population de la commune et il est de 73,0 % pour les filles.

• Activité:

Le taux brut d'activité est de 33,8 %. Cet indicateur, calculé en rapportant l'effectif de la population active (Actifs occupés augmentés des chômeurs) à l'effectif total de la population de la commune, est de 55,7 % chez les hommes et de 14,6 % chez les femmes.

CONDITION D'HABITAT DES MENAGES

• Statut d'occupation :

Sur l'ensemble des ménages de la commune, 91,60% sont propriétaires de leur logement et 0,80% sont des locataires. Les autres statuts d'occupation (logement de fonction, logé gratuitement, ...) représentent 7,60% .

• Type d'habitat :

Il est à noter que 0,00% des ménages de la commune habitent des appartements, 0,00% habitent des villas et 90,40% logeant des habitats de type rural. Quand à la proportion de type sommaire ou bidonville, elle est de 0,30%. Pour ce qui est des maisons marocaines (traditionnelle ou moderne) ou autre type d'habitat, ces pourcentages sont respectivement de 8,30% et 1,10%.

• Equipements de base dans le logement :

1,2% des ménages de la commune bénéficient d'eau courante, 66,8% ayant l'électricité et 0,1% des ménages sont reliés au réseau public d'évacuation des eaux usées. Parmi les ménages qui ne sont pas reliés au réseau en question, 18,6% utilisent les fosses septiques et 7,6% utilisent des puits perdus.

A noter également que 2,5% des logements sont reliés au téléphone fixe, 59,5% des ménages disposent de téléphone mobile, ainsi que 74,0% ayant un téléviseur et 11,7% ayant une parabole.

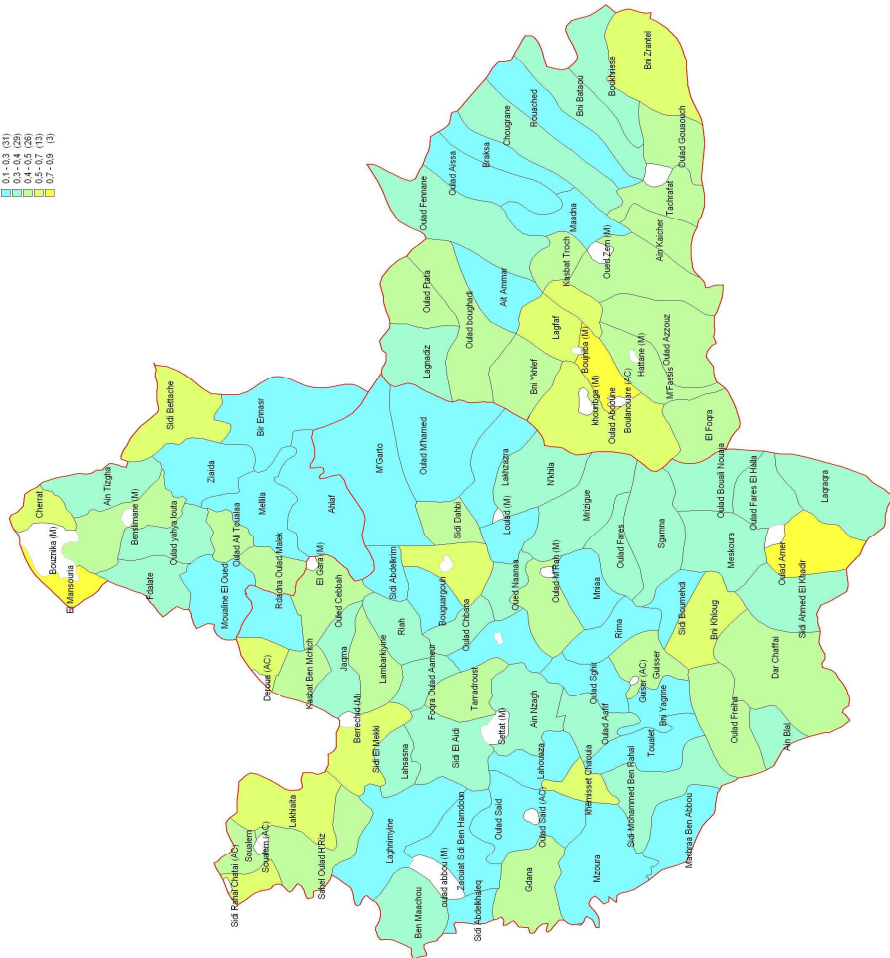
PAUVRETE ET DEVELOPPEMENT HUMAIN

20,28% de la population de cette commune sont considérés comme pauvre. La proportion de la population sous la menace directe de la pauvreté est de 22,99% (la population vulnérable).

L'ICDH, mesurant le développement humain de la commune s'appuyant sur la situation sanitaire, la participation à la vie économique et le niveau d'éducation de sa population, est de : 0,55 . Quand à l'ICDS, traduisant l'accès à l'infrastructure et aux équipements de base : électricité, eau et réseau routier goudronné, se situe à : 0,487.

Indice Communal de Développement Social
Région de Chaouia Ouardigha (Milieu Rural) 2004

0,1 - 0,3 (31)
0,3 - 0,4 (29)
0,4 - 0,5 (18)
0,5 - 0,7 (13)
0,7 - 0,8 (3)



**CARACTERISTIQUES DEMOGRAPHIQUES
ET SOCIO-ECONOMIQUES DE LA
POPULATION RGPH2004**

Région de Chaouia-Ouardigha

PROVINCE : Settat
COMMUNE : CR Oulad Bouali Nouaja

Direction régionale de Chaouia-Ouardigha

64 Boulevard Mohamed V B.P. 646 26 000 Settat

Tel : 023-40-41-82 Fax : 023-72-05-65 E-mail: drstmep@menara.ma

CARACTERISTIQUES DEMOGRAPHIQUES

• Population et ménages :

Au 1^{er} septembre 2004, la population municipale de la commune CR Oulad Bouali Nouaja est de 7402 habitants vivant au sein de 996 ménages. La proportion de la population féminine est de 52,4 %.

Selon l'âge, 34,5 % ont moins de 15 ans, 56,7 % sont en âge d'activité (15-59) et 8,8 % ont 60 ans et plus.

• Structure matrimoniale et fécondité :

Sur l'ensemble des habitants âgés de 15 ans et plus, 40,6 % sont célibataires, 52,9 % sont mariés et 6,5 % sont en situation de désunion soit par veuvage soit par divorce.

L'âge d'entrée en première union est de 28,2 ans : 30,6 ans pour les hommes et 25,8 ans pour les femmes.

Quand à la fécondité, l'indice synthétique est de 3,3 enfants par femme.

CARACTERISTIQUES SOCIO-ECONOMIQUES

• Analphabétisme et scolarisation :

Pour l'ensemble de la population âgée de 10 ans et plus, 69,3 % sont analphabètes. Cette proportion est de 78,3 % chez les femmes et de 59,0% chez les hommes.

Pour la population en âge scolaire (7-12 ans), le taux de scolarité, calculé ainsi pour l'année scolaire 2003-2004 et en se référant à la fin de l'année scolaire, est de 68,5% pour l'ensemble de la population de la commune et il est de 66,1 % pour les filles.

• Activité:

Le taux brut d'activité est de 36,9 %. Cet indicateur, calculé en rapportant l'effectif de la population active (Actifs occupés augmentés des chômeurs) à l'effectif total de la population de la commune, est de 59,8 % chez les hommes et de 16,0 % chez les femmes.

CONDITION D'HABITAT DES MENAGES

• Statut d'occupation :

Sur l'ensemble des ménages de la commune, 86,30% sont propriétaires de leur logement et 0,20% sont des locataires. Les autres statuts d'occupation (logement de fonction, logé gratuitement, ...) représentent 13,40% .

• Type d'habitat :

Il est à noter que 0,00% des ménages de la commune habitent des appartements, 0,00% habitent des villas et 90,40% logeant des habitats de type rural. Quand à la proportion de type sommaire ou bidonville, elle est de 3,60%. Pour ce qui est des maisons marocaines (traditionnelle ou moderne) ou autre type d'habitat, ces pourcentages sont respectivement de 3,90% et 2,10%.

• Equipements de base dans le logement :

3,3% des ménages de la commune bénéficient d'eau courante, 21,6% ayant l'électricité et 1,1% des ménages sont reliés au réseau public d'évacuation des eaux usées. Parmi les ménages qui ne sont pas reliés au réseau en question, 46,9% utilisent les fosses septiques et 6,9% utilisent des puits perdus.

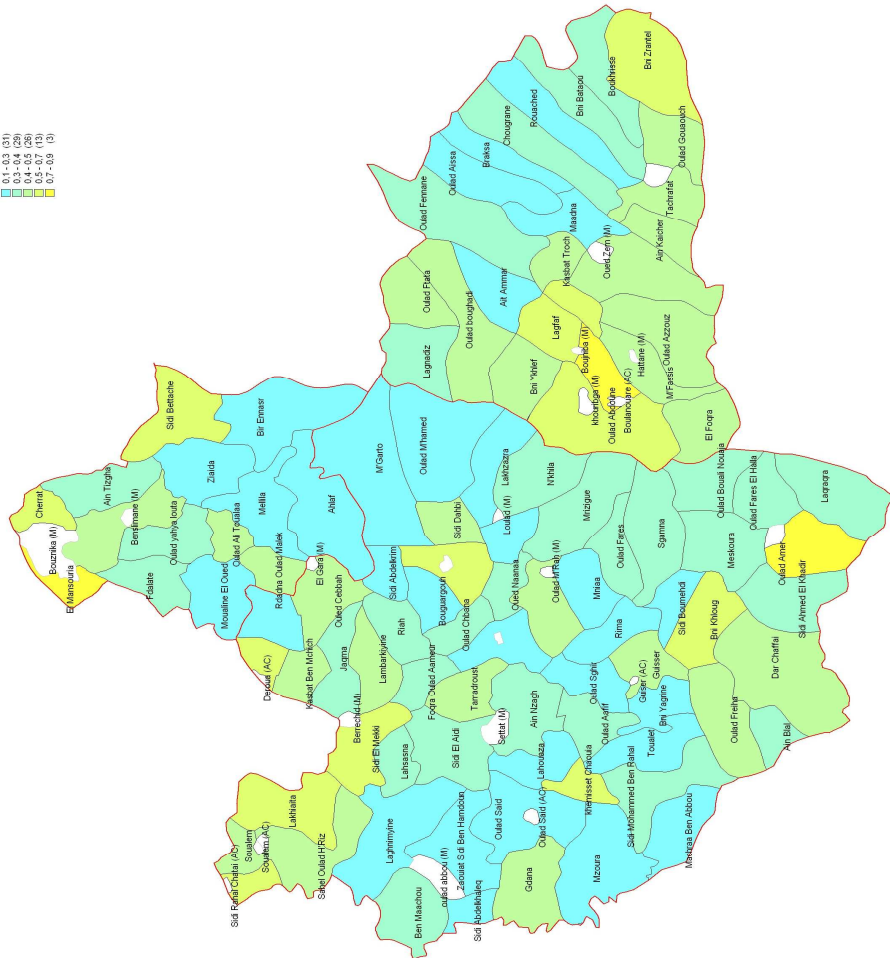
A noter également que 1,6% des logements sont reliés au téléphone fixe, 60,5% des ménages disposent de téléphone mobile, ainsi que 59,4% ayant un téléviseur et 4,6% ayant une parabole.

PAUVRETE ET DEVELOPPEMENT HUMAIN

21,33% de la population de cette commune sont considérés comme pauvre. La proportion de la population sous la menace directe de la pauvreté est de 24,08% (la population vulnérable).

L'ICDH, mesurant le développement humain de la commune s'appuyant sur la situation sanitaire, la participation à la vie économique et le niveau d'éducation de sa population, est de : 0,533 . Quand à l'ICDS, traduisant l'accès à l'infrastructure et aux équipements de base : électricité, eau et réseau routier goudronné, se situe à : 0,316.

Indice Communal de Développement Social
Région de Chaouia Ouardigha (Milieu Rural) 2004



**CARACTERISTIQUES DEMOGRAPHIQUES
ET SOCIO-ECONOMIQUES DE LA
POPULATION RGPH2004**

Région de Chaouia-Ouardigha

PROVINCE : Khouribga
COMMUNE : CR Oulad Bouhadja

Direction régionale de Chaouia-Ouardigha
64 Boulevard Mohamed V B.P. 646 26 000 Settat
Tel : 023-40-41-82 Fax :023-72-05-65 E-mail: drstmep@menara.ma

CARACTERISTIQUES DEMOGRAPHIQUES

• Population et ménages :

Au 1^{er} septembre 2004, la population municipale de la commune CR Oulad Boughadi est de 8661 habitants vivant au sein de 1563 ménages. La proportion de la population féminine est de 48,8 %.

Selon l'âge, 34,5 % ont moins de 15 ans, 54,6 % sont en âge d'activité (15-59) et 10,9 % ont 60 ans et plus.

• Structure matrimoniale et fécondité :

Sur l'ensemble des habitants âgés de 15 ans et plus, 32,7 % sont célibataires, 58,3 % sont mariés et 8,9 % sont en situation de désunion soit par veuvage soit par divorce.

L'âge d'entrée en première union est de 26,1 ans : 28,9 ans pour les hommes et 23,1 ans pour les femmes.

Quand à la fécondité, l'indice synthétique est de 3,4 enfants par femme.

CARACTERISTIQUES SOCIO-ECONOMIQUES

• Analphabétisme et scolarisation :

Pour l'ensemble de la population âgée de 10 ans et plus, 61,3 % sont analphabètes. Cette proportion est de 75,1 % chez les femmes et de 47,8% chez les hommes.

Pour la population en âge scolaire (7-12 ans), le taux de scolarité, calculé ainsi pour l'année scolaire 2003-2004 et en se référant à la fin de l'année scolaire, est de 77,7% pour l'ensemble de la population de la commune et il est de 74,7 % pour les filles.

• Activité:

Le taux brut d'activité est de 35,1 %. Cet indicateur, calculé en rapportant l'effectif de la population active (Actifs occupés augmentés des chômeurs) à l'effectif total de la population de la commune, est de 55,6 % chez les hommes et de 13,5 % chez les femmes.

CONDITION D'HABITAT DES MENAGES

• Statut d'occupation :

Sur l'ensemble des ménages de la commune, 82,40% sont propriétaires de leur logement et 2,60% sont des locataires. Les autres statuts d'occupation (logement de fonction, logé gratuitement, ...) représentent 14,90% .

• Type d'habitat :

Il est à noter que 0,00% des ménages de la commune habitent des appartements, 0,10% habitent des villas et 85,80% logeant des habitats de type rural. Quand à la proportion de type sommaire ou bidonville, elle est de 4,80%. Pour ce qui est des maisons marocaines (traditionnelle ou moderne) ou autre type d'habitat, ces pourcentages sont respectivement de 6,70% et 2,60%.

• Equipements de base dans le logement :

12,4% des ménages de la commune bénéficient d'eau courante, 11,9% ayant l'électricité et 0,0% des ménages sont reliés au réseau public d'évacuation des eaux usées. Parmi les ménages qui ne sont pas reliés au réseau en question, 14,1% utilisent les fosses septiques et 0,1% utilisent des puits perdus.

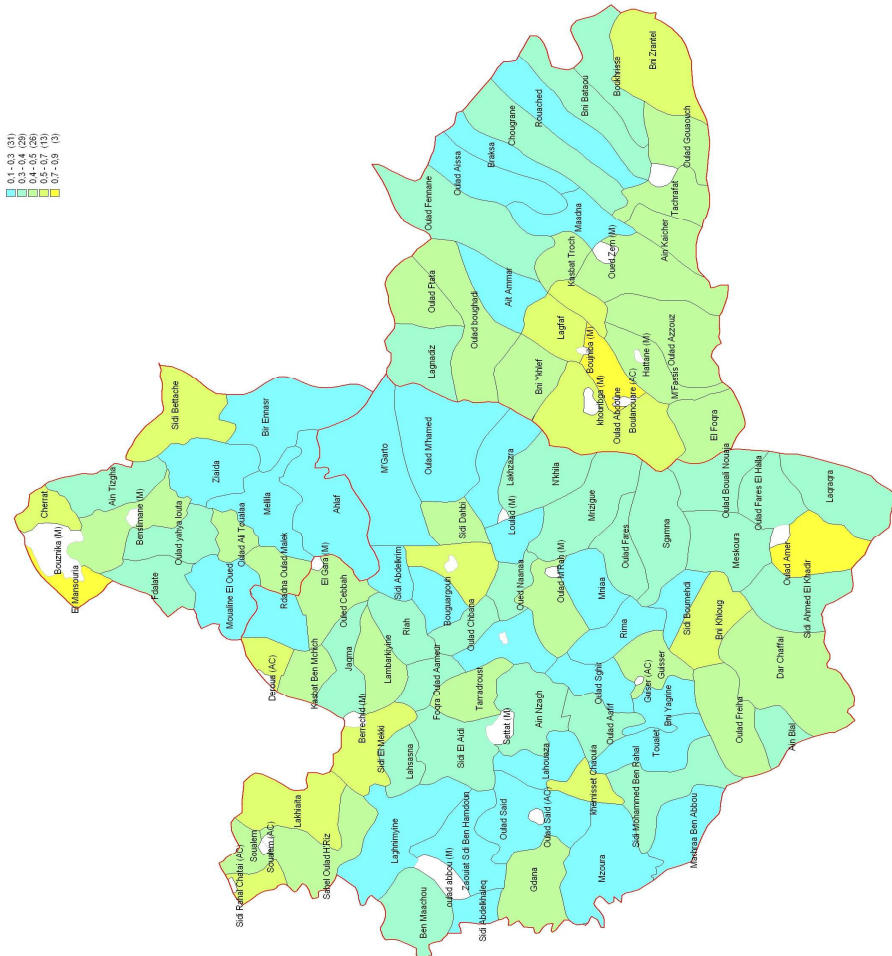
A noter également que 0,7% des logements sont reliés au téléphone fixe, 44,8% des ménages disposent de téléphone mobile, ainsi que 53,9% ayant un téléviseur et 6,7% ayant une parabole.

PAUVRETE ET DEVELOPPEMENT HUMAIN

14,52% de la population de cette commune sont considérés comme pauvre. La proportion de la population sous la menace directe de la pauvreté est de 20,49% (la population vulnérable).

L'ICDH, mesurant le développement humain de la commune s'appuyant sur la situation sanitaire, la participation à la vie économique et le niveau d'éducation de sa population, est de : 0,571 . Quand à l'ICDS, traduisant l'accès à l'infrastructure et aux équipements de base : électricité, eau et réseau routier goudronné, se situe à : 0,407.

Indice Communal de Développement Social
Région de Chaouia Ouardigha (Milieu Rural) 2004



**CARACTERISTIQUES DEMOGRAPHIQUES
ET SOCIO-ECONOMIQUES DE LA
POPULATION RGPH2004**

Région de Chaouia-Ouardigha

PROVINCE : Settat
COMMUNE : CR Ouled Chbana

Direction régionale de Chaouia-Ouardigha
64 Boulevard Mohamed V B.P. 646 26 000 Settat
Tel : 023-40-41-82 Fax :023-72-05-65 E-mail: drstmep@menara.ma

CARACTERISTIQUES DEMOGRAPHIQUES

• Population et ménages :

Au 1^{er} septembre 2004, la population municipale de la commune CR Oulad Chbana est de 7925 habitants vivant au sein de 1194 ménages. La proportion de la population féminine est de 48,2 %.

Selon l'âge, 36,1 % ont moins de 15 ans, 55,1 % sont en âge d'activité (15-59) et 8,8 % ont 60 ans et plus.

• Structure matrimoniale et fécondité :

Sur l'ensemble des habitants âgés de 15 ans et plus, 37,7 % sont célibataires, 56,2 % sont mariés et 6,1 % sont en situation de désunion soit par veuvage soit par divorce.

L'âge d'entrée en première union est de 27,3 ans : 30,0 ans pour les hommes et 24,2 ans pour les femmes.

Quand à la fécondité, l'indice synthétique est de 3,6 enfants par femme.

CARACTERISTIQUES SOCIO-ECONOMIQUES

• Analphabétisme et scolarisation :

Pour l'ensemble de la population âgée de 10 ans et plus, 70,1 % sont analphabètes. Cette proportion est de 85,2 % chez les femmes et de 56,4% chez les hommes.

Pour la population en âge scolaire (7-12 ans), le taux de scolarité, calculé ainsi pour l'année scolaire 2003-2004 et en se référant à la fin de l'année scolaire, est de 51,5% pour l'ensemble de la population de la commune et il est de 39,7 % pour les filles.

• Activité:

Le taux brut d'activité est de 40,8 %. Cet indicateur, calculé en rapportant l'effectif de la population active (Actifs occupés augmentés des chômeurs) à l'effectif total de la population de la commune, est de 60,7 % chez les hommes et de 19,4 % chez les femmes.

CONDITION D'HABITAT DES MENAGES

• Statut d'occupation :

Sur l'ensemble des ménages de la commune, 95,80% sont propriétaires de leur logement et 0,00% sont des locataires. Les autres statuts d'occupation (logement de fonction, logé gratuitement,) représentent 4,20% .

• Type d'habitat :

Il est à noter que 0,00% des ménages de la commune habitent des appartements, 0,20% habitent des villas et 84,50% logeant des habitats de type rural. Quand à la proportion de type sommaire ou bidonville, elle est de 1,30%. Pour ce qui est des maisons marocaines (traditionnelle ou moderne) ou autre type d'habitat, ces pourcentages sont respectivement de 13,20% et 0,90%.

• Equipements de base dans le logement :

0,3% des ménages de la commune bénéficient d'eau courante, 24,3% ayant l'électricité et 0,2% des ménages sont reliés au réseau public d'évacuation des eaux usées. Parmi les ménages qui ne sont pas reliés au réseau en question, 20,6% utilisent les fosses septiques et 25,6% utilisent des puits perdus.

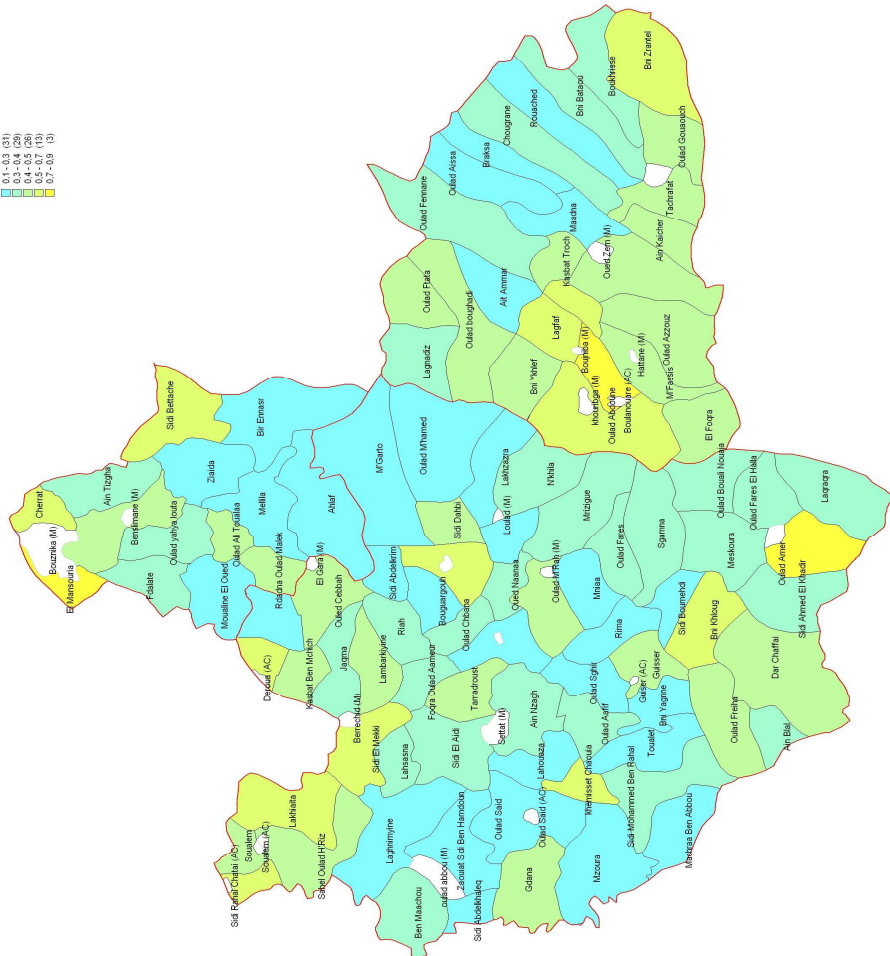
A noter également que 0,3% des logements sont reliés au téléphone fixe, 34,3% des ménages disposent de téléphone mobile, ainsi que 36,1% ayant un téléviseur et 3,3% ayant une parabole.

PAUVRETE ET DEVELOPPEMENT HUMAIN

23,72% de la population de cette commune sont considérés comme pauvre. La proportion de la population sous la menace directe de la pauvreté est de 25,36% (la population vulnérable).

L'ICDH, mesurant le développement humain de la commune s'appuyant sur la situation sanitaire, la participation à la vie économique et le niveau d'éducation de sa population, est de : 0,484 . Quand à l'ICDS, traduisant l'accès à l'infrastructure et aux équipements de base : électricité, eau et réseau routier goudronné, se situe à : 0,384.

Indice Communal de Développement Social
Région de Chaouia Ouardigha (Milieu Rural) 2004



**CARACTERISTIQUES DEMOGRAPHIQUES
ET SOCIO-ECONOMIQUES DE LA
POPULATION RGPH2004**

Région de Chaouia-Ouardigha

PROVINCE : Settat
COMMUNE : CR Ouled Fares

Direction régionale de Chaouia-Ouardigha
64 Boulevard Mohamed V B.P. 646 26 000 Settat
Tel : 023-40-41-82 Fax :023-72-05-65 E-mail: drstmep@menara.ma

CARACTERISTIQUES DEMOGRAPHIQUES

• Population et ménages :

Au 1^{er} septembre 2004, la population municipale de la commune CR Oulad Fares est de 11961 habitants vivant au sein de 1812 ménages. La proportion de la population féminine est de 48,8 %.

Selon l'âge, 34,5 % ont moins de 15 ans, 56,3 % sont en âge d'activité (15-59) et 9,2 % ont 60 ans et plus.

• Structure matrimoniale et fécondité :

Sur l'ensemble des habitants âgés de 15 ans et plus, 34,6 % sont célibataires, 58,5 % sont mariés et 6,9 % sont en situation de désunion soit par veuvage soit par divorce.

L'âge d'entrée en première union est de 26,2 ans : 29,1 ans pour les hommes et 23,2 ans pour les femmes.

Quand à la fécondité, l'indice synthétique est de 3,3 enfants par femme.

CARACTERISTIQUES SOCIO-ECONOMIQUES

• Analphabétisme et scolarisation :

Pour l'ensemble de la population âgée de 10 ans et plus, 62,9 % sont analphabètes. Cette proportion est de 75,7 % chez les femmes et de 50,7% chez les hommes.

Pour la population en âge scolaire (7-12 ans), le taux de scolarité, calculé ainsi pour l'année scolaire 2003-2004 et en se référant à la fin de l'année scolaire, est de 68,6% pour l'ensemble de la population de la commune et il est de 64,4 % pour les filles.

• Activité:

Le taux brut d'activité est de 30,7 %. Cet indicateur, calculé en rapportant l'effectif de la population active (Actifs occupés augmentés des chômeurs) à l'effectif total de la population de la commune, est de 57,6 % chez les hommes et de 2,5 % chez les femmes.

CONDITION D'HABITAT DES MENAGES

• Statut d'occupation :

Sur l'ensemble des ménages de la commune, 89,70% sont propriétaires de leur logement et 2,40% sont des locataires. Les autres statuts d'occupation (logement de fonction, logé gratuitement,) représentent 7,90% .

• Type d'habitat :

Il est à noter que 0,10% des ménages de la commune habitent des appartements, 0,30% habitent des villas et 83,20% logeant des habitats de type rural. Quand à la proportion de type sommaire ou bidonville, elle est de 1,50%. Pour ce qui est des maisons marocaines (traditionnelle ou moderne) ou autre type d'habitat, ces pourcentages sont respectivement de 13,40% et 1,50%.

• Equipements de base dans le logement :

3,7% des ménages de la commune bénéficient d'eau courante, 47,2% ayant l'électricité et 0,4% des ménages sont reliés au réseau public d'évacuation des eaux usées. Parmi les ménages qui ne sont pas reliés au réseau en question, 65,7% utilisent les fosses septiques et 2,4% utilisent des puits perdus.

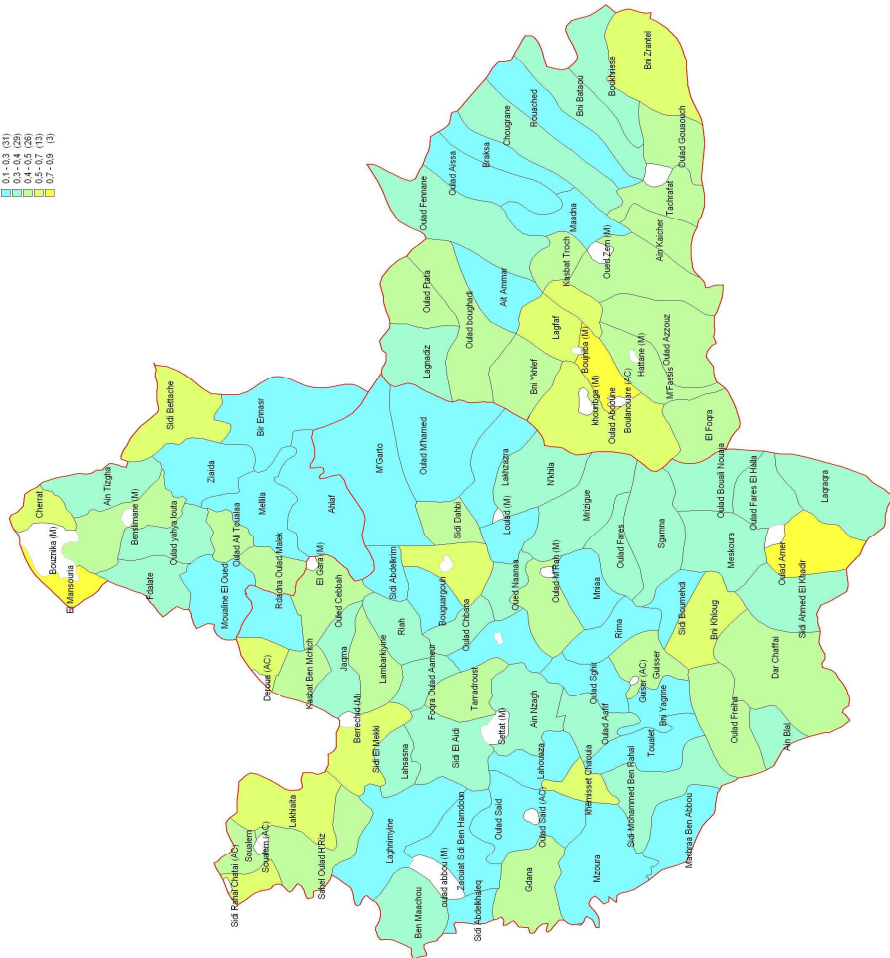
A noter également que 0,4% des logements sont reliés au téléphone fixe, 50,4% des ménages disposent de téléphone mobile, ainsi que 67,2% ayant un téléviseur et 10,4% ayant une parabole.

PAUVRETE ET DEVELOPPEMENT HUMAIN

17,58% de la population de cette commune sont considérés comme pauvre. La proportion de la population sous la menace directe de la pauvreté est de 21,83% (la population vulnérable).

L'ICDH, mesurant le développement humain de la commune s'appuyant sur la situation sanitaire, la participation à la vie économique et le niveau d'éducation de sa population, est de : 0,553 . Quand à l'ICDS, traduisant l'accès à l'infrastructure et aux équipements de base : électricité, eau et réseau routier goudronné, se situe à : 0,352.

Indice Communal de Développement Social
Région de Chaouia Ouardigha (Milieu Rural) 2004



**CARACTERISTIQUES DEMOGRAPHIQUES
ET SOCIO-ECONOMIQUES DE LA
POPULATION RGPH2004**

Région de Chaouia-Ouardigha

PROVINCE : Settat
COMMUNE : CR Ouled Fares El Halla

Direction régionale de Chaouia-Ouardigha
64 Boulevard Mohamed V B.P. 646 26 000 Settat
Tel : 023-40-41-82 Fax :023-72-05-65 E-mail: drstmep@menara.ma

CARACTERISTIQUES DEMOGRAPHIQUES

• Population et ménages :

Au 1^{er} septembre 2004, la population municipale de la commune CR Oulad Fares El Halla est de 3609 habitants vivant au sein de 550 ménages. La proportion de la population féminine est de 51,3 %.

Selon l'âge, 31,5 % ont moins de 15 ans, 58,8 % sont en âge d'activité (15-59) et 9,7 % ont 60 ans et plus.

• Structure matrimoniale et fécondité :

Sur l'ensemble des habitants âgés de 15 ans et plus, 41,2 % sont célibataires, 51,7 % sont mariés et 7,1 % sont en situation de désunion soit par veuvage soit par divorce.

L'âge d'entrée en première union est de 29,2 ans : 31,6 ans pour les hommes et 27,3 ans pour les femmes.

Quand à la fécondité, l'indice synthétique est de 2,3 enfants par femme.

CARACTERISTIQUES SOCIO-ECONOMIQUES

• Analphabétisme et scolarisation :

Pour l'ensemble de la population âgée de 10 ans et plus, 64,5 % sont analphabètes. Cette proportion est de 73,6 % chez les femmes et de 54,5% chez les hommes.

Pour la population en âge scolaire (7-12 ans), le taux de scolarité, calculé ainsi pour l'année scolaire 2003-2004 et en se référant à la fin de l'année scolaire, est de 72,8% pour l'ensemble de la population de la commune et il est de 73,2 % pour les filles.

• Activité:

Le taux brut d'activité est de 31,3 %. Cet indicateur, calculé en rapportant l'effectif de la population active (Actifs occupés augmentés des chômeurs) à l'effectif total de la population de la commune, est de 60,8 % chez les hommes et de 3,3 % chez les femmes.

CONDITION D'HABITAT DES MENAGES

• Statut d'occupation :

Sur l'ensemble des ménages de la commune, 76,70% sont propriétaires de leur logement et 0,00% sont des locataires. Les autres statuts d'occupation (logement de fonction, logé gratuitement, ...) représentent 23,30% .

• Type d'habitat :

Il est à noter que 0,00% des ménages de la commune habitent des appartements, 0,00% habitent des villas et 94,70% logeant des habitats de type rural. Quand à la proportion de type sommaire ou bidonville, elle est de 0,00%. Pour ce qui est des maisons marocaines (traditionnelle ou moderne) ou autre type d'habitat, ces pourcentages sont respectivement de 3,80% et 1,50%.

• Equipements de base dans le logement :

0,6% des ménages de la commune bénéficient d'eau courante, 39,7% ayant l'électricité et 0,0% des ménages sont reliés au réseau public d'évacuation des eaux usées. Parmi les ménages qui ne sont pas reliés au réseau en question, 25,6% utilisent les fosses septiques et 47,1% utilisent des puits perdus.

A noter également que 3,3% des logements sont reliés au téléphone fixe, 63,1% des ménages disposent de téléphone mobile, ainsi que 70,2% ayant un téléviseur et 8,5% ayant une parabole.

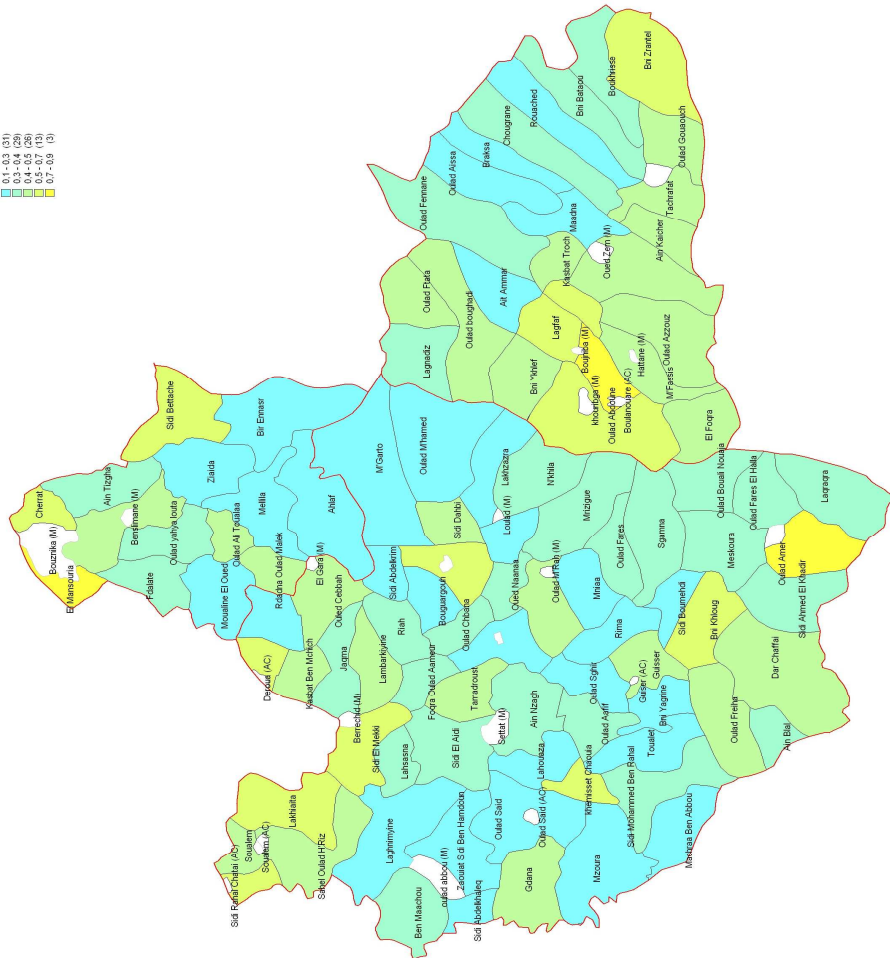
PAUVRETE ET DEVELOPPEMENT HUMAIN

20,35% de la population de cette commune sont considérés comme pauvre. La proportion de la population sous la menace directe de la pauvreté est de 22,89% (la population vulnérable).

L'ICDH, mesurant le développement humain de la commune s'appuyant sur la situation sanitaire, la participation à la vie économique et le niveau d'éducation de sa population, est de : 0,543 . Quand à l'ICDS, traduisant l'accès à l'infrastructure et aux équipements de base : électricité, eau et réseau routier goudronné, se situe à : 0,347.

Indice Communal de Développement Social
Région de Chaouia Ouardigha (Milieu Rural) 2004

0,1 - 0,3 (31)
0,3 - 0,4 (29)
0,4 - 0,5 (18)
0,5 - 0,7 (13)
0,7 - 0,8 (3)



**CARACTERISTIQUES DEMOGRAPHIQUES
ET SOCIO-ECONOMIQUES DE LA
POPULATION RGPH2004**

Région de Chaouia-Ouardigha

PROVINCE : Khouribga
COMMUNE : CR Oulad Fennane

Direction régionale de Chaouia-Ouardigha

64 Boulevard Mohamed V B.P. 646 26 000 Settat

Tel : 023-40-41-82 Fax : 023-72-05-65 E-mail: drstmep@menara.ma

CARACTERISTIQUES DEMOGRAPHIQUES

• Population et ménages :

Au 1^{er} septembre 2004, la population municipale de la commune CR Oulad Fennane est de 8465 habitants vivant au sein de 1423 ménages. La proportion de la population féminine est de 47,8 %.

Selon l'âge, 34,6 % ont moins de 15 ans, 54,7 % sont en âge d'activité (15-59) et 10,8 % ont 60 ans et plus.

• Structure matrimoniale et fécondité :

Sur l'ensemble des habitants âgés de 15 ans et plus, 34,6 % sont célibataires, 59,8 % sont mariés et 5,6 % sont en situation de désunion soit par veuvage soit par divorce.

L'âge d'entrée en première union est de 26,8 ans : 29,3 ans pour les hommes et 24,0 ans pour les femmes.

Quand à la fécondité, l'indice synthétique est de 3,2 enfants par femme.

CARACTERISTIQUES SOCIO-ECONOMIQUES

• Analphabétisme et scolarisation :

Pour l'ensemble de la population âgée de 10 ans et plus, 63,1 % sont analphabètes. Cette proportion est de 79,1 % chez les femmes et de 48,1% chez les hommes.

Pour la population en âge scolaire (7-12 ans), le taux de scolarité, calculé ainsi pour l'année scolaire 2003-2004 et en se référant à la fin de l'année scolaire, est de 69,8% pour l'ensemble de la population de la commune et il est de 63,3 % pour les filles.

• Activité:

Le taux brut d'activité est de 35,7 %. Cet indicateur, calculé en rapportant l'effectif de la population active (Actifs occupés augmentés des chômeurs) à l'effectif total de la population de la commune, est de 55,0 % chez les hommes et de 14,6 % chez les femmes.

CONDITION D'HABITAT DES MENAGES

• Statut d'occupation :

Sur l'ensemble des ménages de la commune, 88,80% sont propriétaires de leur logement et 0,70% sont des locataires. Les autres statuts d'occupation (logement de fonction, logé gratuitement, ...) représentent 10,50% .

• Type d'habitat :

Il est à noter que 0,00% des ménages de la commune habitent des appartements, 0,00% habitent des villas et 94,00% logeant des habitats de type rural. Quand à la proportion de type sommaire ou bidonville, elle est de 0,30%. Pour ce qui est des maisons marocaines (traditionnelle ou moderne) ou autre type d'habitat, ces pourcentages sont respectivement de 3,60% et 2,10%.

• Equipements de base dans le logement :

3,4% des ménages de la commune bénéficient d'eau courante, 4,7% ayant l'électricité et 0,2% des ménages sont reliés au réseau public d'évacuation des eaux usées. Parmi les ménages qui ne sont pas reliés au réseau en question, 10,1% utilisent les fosses septiques et 5,7% utilisent des puits perdus.

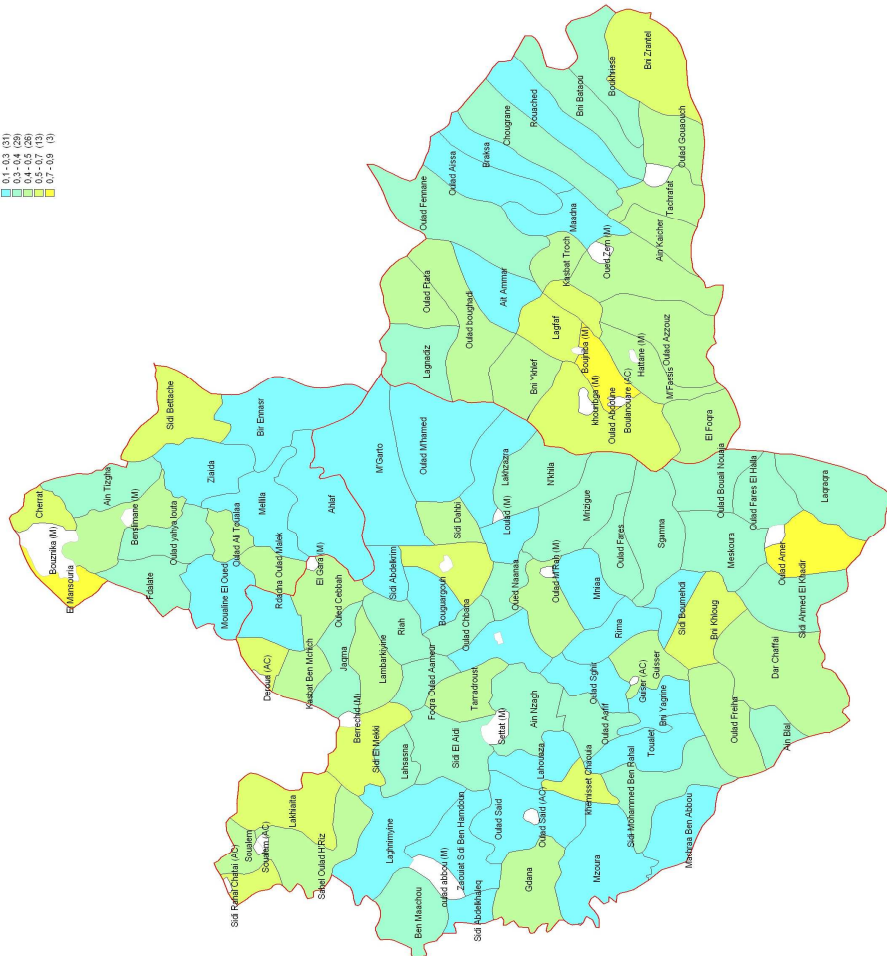
A noter également que 1,0% des logements sont reliés au téléphone fixe, 31,1% des ménages disposent de téléphone mobile, ainsi que 25,1% ayant un téléviseur et 2,7% ayant une parabole.

PAUVRETE ET DEVELOPPEMENT HUMAIN

27% de la population de cette commune sont considérés comme pauvre. La proportion de la population sous la menace directe de la pauvreté est de 26,55% (la population vulnérable).

L'ICDH, mesurant le développement humain de la commune s'appuyant sur la situation sanitaire, la participation à la vie économique et le niveau d'éducation de sa population, est de : 0,509 . Quand à l'ICDS, traduisant l'accès à l'infrastructure et aux équipements de base : électricité, eau et réseau routier goudronné, se situe à : 0,303.

Indice Communal de Développement Social
Région de Chaouia Ouardigha (Milieu Rural) 2004



**CARACTERISTIQUES DEMOGRAPHIQUES
ET SOCIO-ECONOMIQUES DE LA
POPULATION RGPH2004**

Région de Chaouia-Ouardigha

PROVINCE : Settat
COMMUNE : CR Oulad Freiha

Direction régionale de Chaouia-Ouardigha
64 Boulevard Mohamed V B.P. 646 26 000 Settat
Tel : 023-40-41-82 Fax :023-72-05-65 E-mail: drstmep@menara.ma

CARACTERISTIQUES DEMOGRAPHIQUES

• Population et ménages :

Au 1^{er} septembre 2004, la population municipale de la commune CR Oulad Freiha est de 10844 habitants vivant au sein de 1608 ménages. La proportion de la population féminine est de 48,5 %.

Selon l'âge, 37,5 % ont moins de 15 ans, 54,1 % sont en âge d'activité (15-59) et 8,3 % ont 60 ans et plus.

• Structure matrimoniale et fécondité :

Sur l'ensemble des habitants âgés de 15 ans et plus, 37,6 % sont célibataires, 56,6 % sont mariés et 5,8 % sont en situation de désunion soit par veuvage soit par divorce.

L'âge d'entrée en première union est de 26,1 ans : 28,5 ans pour les hommes et 23,8 ans pour les femmes.

Quand à la fécondité, l'indice synthétique est de 3,3 enfants par femme.

CARACTERISTIQUES SOCIO-ECONOMIQUES

• Analphabétisme et scolarisation :

Pour l'ensemble de la population âgée de 10 ans et plus, 69,5 % sont analphabètes. Cette proportion est de 82,3 % chez les femmes et de 57,2% chez les hommes.

Pour la population en âge scolaire (7-12 ans), le taux de scolarité, calculé ainsi pour l'année scolaire 2003-2004 et en se référant à la fin de l'année scolaire, est de 57,5% pour l'ensemble de la population de la commune et il est de 52,7 % pour les filles.

• Activité:

Le taux brut d'activité est de 35,3 %. Cet indicateur, calculé en rapportant l'effectif de la population active (Actifs occupés augmentés des chômeurs) à l'effectif total de la population de la commune, est de 57,6 % chez les hommes et de 11,6 % chez les femmes.

CONDITION D'HABITAT DES MENAGES

• Statut d'occupation :

Sur l'ensemble des ménages de la commune, 94,00% sont propriétaires de leur logement et 0,00% sont des locataires. Les autres statuts d'occupation (logement de fonction, logé gratuitement,) représentent 6,00% .

• Type d'habitat :

Il est à noter que 0,00% des ménages de la commune habitent des appartements, 0,10% habitent des villas et 93,90% logeant des habitats de type rural. Quand à la proportion de type sommaire ou bidonville, elle est de 0,30%. Pour ce qui est des maisons marocaines (traditionnelle ou moderne) ou autre type d'habitat, ces pourcentages sont respectivement de 3,40% et 2,40%.

• Equipements de base dans le logement :

14,3% des ménages de la commune bénéficient d'eau courante, 29,0% ayant l'électricité et 0,0% des ménages sont reliés au réseau public d'évacuation des eaux usées. Parmi les ménages qui ne sont pas reliés au réseau en question, 34,0% utilisent les fosses septiques et 9,7% utilisent des puits perdus.

A noter également que 0,2% des logements sont reliés au téléphone fixe, 40,2% des ménages disposent de téléphone mobile, ainsi que 53,6% ayant un téléviseur et 2,2% ayant une parabole.

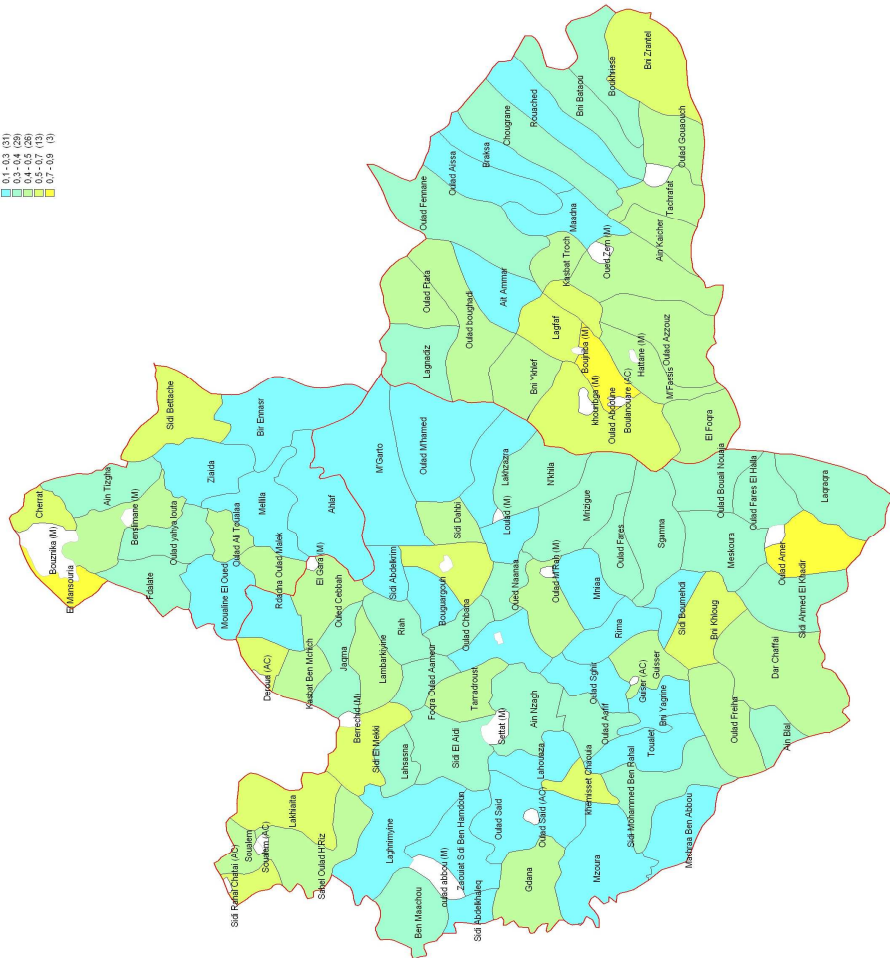
PAUVRETE ET DEVELOPPEMENT HUMAIN

16,83% de la population de cette commune sont considérés comme pauvre. La proportion de la population sous la menace directe de la pauvreté est de 22,32% (la population vulnérable).

L'ICDH, mesurant le développement humain de la commune s'appuyant sur la situation sanitaire, la participation à la vie économique et le niveau d'éducation de sa population, est de : 0,481 . Quand à l'ICDS, traduisant l'accès à l'infrastructure et aux équipements de base : électricité, eau et réseau routier goudronné, se situe à : 0,403.

Indice Communal de Développement Social
Région de Chaouia Ouardigha (Milieu Rural) 2004

0,1 - 0,3 (31)
0,3 - 0,4 (29)
0,4 - 0,5 (18)
0,5 - 0,7 (13)
0,7 - 0,8 (3)



**CARACTERISTIQUES DEMOGRAPHIQUES
ET SOCIO-ECONOMIQUES DE LA
POPULATION RGPH2004**

Région de Chaouia-Ouardigha

PROVINCE : Khouribga
COMMUNE : CR Oulad Ftata

Direction régionale de Chaouia-Ouardigha

64 Boulevard Mohamed V B.P. 646 26 000 Settat

Tel : 023-40-41-82 Fax : 023-72-05-65 E-mail: drstmep@menara.ma

CARACTERISTIQUES DEMOGRAPHIQUES

• Population et ménages :

Au 1^{er} septembre 2004, la population municipale de la commune CR Oulad Ftata est de 2764 habitants vivant au sein de 448 ménages. La proportion de la population féminine est de 50,2 %.

Selon l'âge, 33,7 % ont moins de 15 ans, 54,3 % sont en âge d'activité (15-59) et 11,9 % ont 60 ans et plus.

• Structure matrimoniale et fécondité :

Sur l'ensemble des habitants âgés de 15 ans et plus, 31,1 % sont célibataires, 62,3 % sont mariés et 6,7 % sont en situation de désunion soit par veuvage soit par divorce.

L'âge d'entrée en première union est de 26,3 ans : 29,1 ans pour les hommes et 23,1 ans pour les femmes.

Quand à la fécondité, l'indice synthétique est de 3,4 enfants par femme.

CARACTERISTIQUES SOCIO-ECONOMIQUES

• Analphabétisme et scolarisation :

Pour l'ensemble de la population âgée de 10 ans et plus, 62,7 % sont analphabètes. Cette proportion est de 76,3 % chez les femmes et de 49,2% chez les hommes.

Pour la population en âge scolaire (7-12 ans), le taux de scolarité, calculé ainsi pour l'année scolaire 2003-2004 et en se référant à la fin de l'année scolaire, est de 82,3% pour l'ensemble de la population de la commune et il est de 75,4 % pour les filles.

• Activité:

Le taux brut d'activité est de 35,3 %. Cet indicateur, calculé en rapportant l'effectif de la population active (Actifs occupés augmentés des chômeurs) à l'effectif total de la population de la commune, est de 62,0 % chez les hommes et de 8,8 % chez les femmes.

CONDITION D'HABITAT DES MENAGES

• Statut d'occupation :

Sur l'ensemble des ménages de la commune, 85,90% sont propriétaires de leur logement et 0,70% sont des locataires. Les autres statuts d'occupation (logement de fonction, logé gratuitement, ...) représentent 13,40% .

• Type d'habitat :

Il est à noter que 0,00% des ménages de la commune habitent des appartements, 0,20% habitent des villas et 89,10% logeant des habitats de type rural. Quand à la proportion de type sommaire ou bidonville, elle est de 2,20%. Pour ce qui est des maisons marocaines (traditionnelle ou moderne) ou autre type d'habitat, ces pourcentages sont respectivement de 5,80% et 2,70%.

• Equipements de base dans le logement :

2,6% des ménages de la commune bénéficient d'eau courante, 2,4% ayant l'électricité et 0,0% des ménages sont reliés au réseau public d'évacuation des eaux usées. Parmi les ménages qui ne sont pas reliés au réseau en question, 1,8% utilisent les fosses septiques et 17,2% utilisent des puits perdus.

A noter également que 0,9% des logements sont reliés au téléphone fixe, 44,6% des ménages disposent de téléphone mobile, ainsi que 67,0% ayant un téléviseur et 1,8% ayant une parabole.

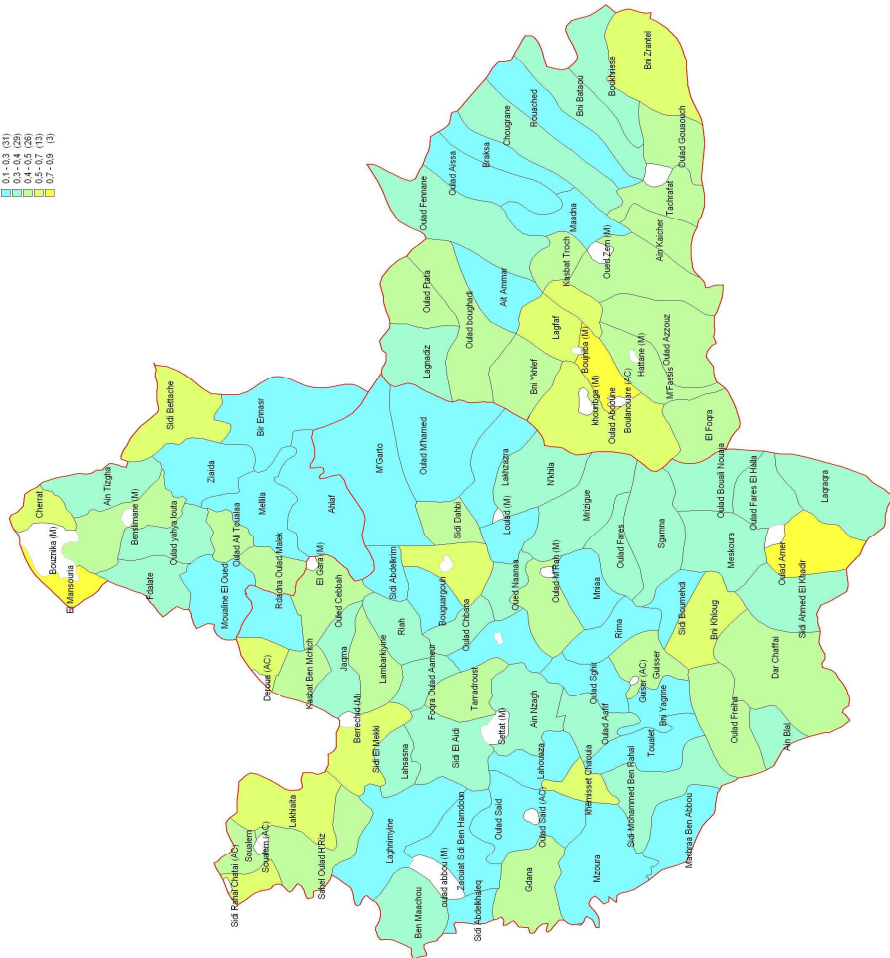
PAUVRETE ET DEVELOPPEMENT HUMAIN

13,18% de la population de cette commune sont considérés comme pauvre. La proportion de la population sous la menace directe de la pauvreté est de 20,05% (la population vulnérable).

L'ICDH, mesurant le développement humain de la commune s'appuyant sur la situation sanitaire, la participation à la vie économique et le niveau d'éducation de sa population, est de : 0,58 . Quand à l'ICDS, traduisant l'accès à l'infrastructure et aux équipements de base : électricité, eau et réseau routier goudronné, se situe à : 0,445.

Indice Communal de Développement Social
Région de Chaouia Ouardigha (Milieu Rural) 2004

0,1 - 0,3 (31)
0,3 - 0,4 (29)
0,4 - 0,5 (18)
0,5 - 0,7 (13)
0,7 - 0,8 (3)



**CARACTERISTIQUES DEMOGRAPHIQUES
ET SOCIO-ECONOMIQUES DE LA
POPULATION RGPH2004**

Région de Chaouia-Ouardigha

PROVINCE : Khouribga
COMMUNE : CR Oulad Gouaouch

Direction régionale de Chaouia-Ouardigha

64 Boulevard Mohamed V B.P. 646 26 000 Settat

Tel : 023-40-41-82 Fax : 023-72-05-65 E-mail: drstmep@menara.ma

CARACTERISTIQUES DEMOGRAPHIQUES

• Population et ménages :

Au 1^{er} septembre 2004, la population municipale de la commune CR Oulad Gouaouch est de 3094 habitants vivant au sein de 548 ménages. La proportion de la population féminine est de 49,1 %.

Selon l'âge, 33,5 % ont moins de 15 ans, 57,7 % sont en âge d'activité (15-59) et 8,8 % ont 60 ans et plus.

• Structure matrimoniale et fécondité :

Sur l'ensemble des habitants âgés de 15 ans et plus, 34,9 % sont célibataires, 59,4 % sont mariés et 5,7 % sont en situation de désunion soit par veuvage soit par divorce.

L'âge d'entrée en première union est de 27,1 ans : 29,1 ans pour les hommes et 25,6 ans pour les femmes.

Quand à la fécondité, l'indice synthétique est de 1,9 enfants par femme.

CARACTERISTIQUES SOCIO-ECONOMIQUES

• Analphabétisme et scolarisation :

Pour l'ensemble de la population âgée de 10 ans et plus, 66,3 % sont analphabètes. Cette proportion est de 80,2 % chez les femmes et de 52,3% chez les hommes.

Pour la population en âge scolaire (7-12 ans), le taux de scolarité, calculé ainsi pour l'année scolaire 2003-2004 et en se référant à la fin de l'année scolaire, est de 80,0% pour l'ensemble de la population de la commune et il est de 72,5 % pour les filles.

• Activité:

Le taux brut d'activité est de 38,7 %. Cet indicateur, calculé en rapportant l'effectif de la population active (Actifs occupés augmentés des chômeurs) à l'effectif total de la population de la commune, est de 56,4 % chez les hommes et de 20,3 % chez les femmes.

CONDITION D'HABITAT DES MENAGES

• Statut d'occupation :

Sur l'ensemble des ménages de la commune, 84,70% sont propriétaires de leur logement et 0,40% sont des locataires. Les autres statuts d'occupation (logement de fonction, logé gratuitement, ...) représentent 15,00% .

• Type d'habitat :

Il est à noter que 0,00% des ménages de la commune habitent des appartements, 0,20% habitent des villas et 94,30% logeant des habitats de type rural. Quand à la proportion de type sommaire ou bidonville, elle est de 1,10%. Pour ce qui est des maisons marocaines (traditionnelle ou moderne) ou autre type d'habitat, ces pourcentages sont respectivement de 2,90% et 1,50%.

• Equipements de base dans le logement :

0,7% des ménages de la commune bénéficient d'eau courante, 0,7% ayant l'électricité et 0,0% des ménages sont reliés au réseau public d'évacuation des eaux usées. Parmi les ménages qui ne sont pas reliés au réseau en question, 3,8% utilisent les fosses septiques et % utilisent des puits perdus.

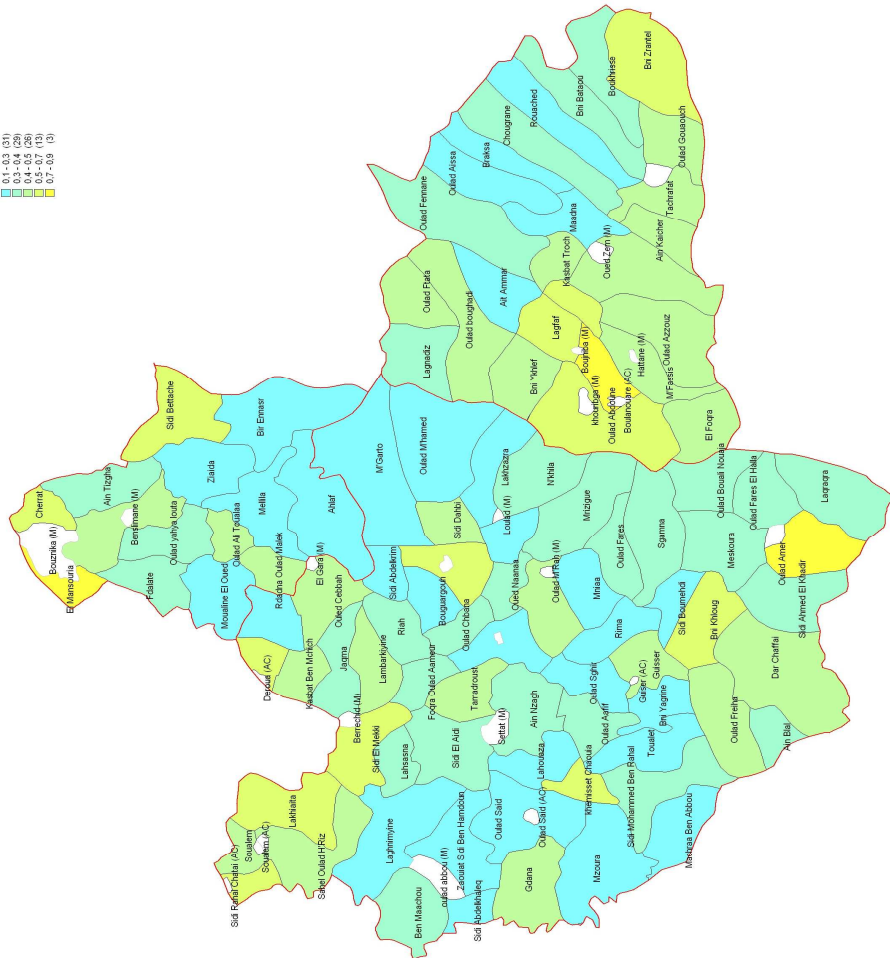
A noter également que 0,7% des logements sont reliés au téléphone fixe, 52,4% des ménages disposent de téléphone mobile, ainsi que 63,7% ayant un téléviseur et 0,7% ayant une parabole.

PAUVRETE ET DEVELOPPEMENT HUMAIN

11,8% de la population de cette commune sont considérés comme pauvre. La proportion de la population sous la menace directe de la pauvreté est de 19,63% (la population vulnérable).

L'ICDH, mesurant le développement humain de la commune s'appuyant sur la situation sanitaire, la participation à la vie économique et le niveau d'éducation de sa population, est de : 0,547 . Quand à l'ICDS, traduisant l'accès à l'infrastructure et aux équipements de base : électricité, eau et réseau routier goudronné, se situe à : 0,493.

Indice Communal de Développement Social
Région de Chaouia Ouardigha (Milieu Rural) 2004



**CARACTERISTIQUES DEMOGRAPHIQUES
ET SOCIO-ECONOMIQUES DE LA
POPULATION RGPH2004**

Région de Chaouia-Ouardigha

PROVINCE : Settat
COMMUNE : CR Oulad M Hamed

Direction régionale de Chaouia-Ouardigha

64 Boulevard Mohamed V B.P. 646 26 000 Settat

Tel : 023-40-41-82 Fax :023-72-05-65 E-mail: drstmep@menara.ma

CARACTERISTIQUES DEMOGRAPHIQUES

• Population et ménages :

Au 1^{er} septembre 2004, la population municipale de la commune CR Oulad M Hamed est de 10844 habitants vivant au sein de 1663 ménages. La proportion de la population féminine est de 48,6 %.

Selon l'âge, 36,2 % ont moins de 15 ans, 54,4 % sont en âge d'activité (15-59) et 9,3 % ont 60 ans et plus.

• Structure matrimoniale et fécondité :

Sur l'ensemble des habitants âgés de 15 ans et plus, 33,3 % sont célibataires, 59,0 % sont mariés et 7,7 % sont en situation de désunion soit par veuvage soit par divorce.

L'âge d'entrée en première union est de 25,9 ans : 28,6 ans pour les hommes et 22,5 ans pour les femmes.

Quand à la fécondité, l'indice synthétique est de 3,8 enfants par femme.

CARACTERISTIQUES SOCIO-ECONOMIQUES

• Analphabétisme et scolarisation :

Pour l'ensemble de la population âgée de 10 ans et plus, 71,0 % sont analphabètes. Cette proportion est de 84,4 % chez les femmes et de 58,2% chez les hommes.

Pour la population en âge scolaire (7-12 ans), le taux de scolarité, calculé ainsi pour l'année scolaire 2003-2004 et en se référant à la fin de l'année scolaire, est de 54,0% pour l'ensemble de la population de la commune et il est de 43,9 % pour les filles.

• Activité:

Le taux brut d'activité est de 33,4 %. Cet indicateur, calculé en rapportant l'effectif de la population active (Actifs occupés augmentés des chômeurs) à l'effectif total de la population de la commune, est de 57,9 % chez les hommes et de 7,7 % chez les femmes.

CONDITION D'HABITAT DES MENAGES

• Statut d'occupation :

Sur l'ensemble des ménages de la commune, 91,60% sont propriétaires de leur logement et 0,10% sont des locataires. Les autres statuts d'occupation (logement de fonction, logé gratuitement,) représentent 8,20% .

• Type d'habitat :

Il est à noter que 0,00% des ménages de la commune habitent des appartements, 0,10% habitent des villas et 93,50% logeant des habitats de type rural. Quand à la proportion de type sommaire ou bidonville, elle est de 3,70%. Pour ce qui est des maisons marocaines (traditionnelle ou moderne) ou autre type d'habitat, ces pourcentages sont respectivement de 1,40% et 1,30%.

• Equipements de base dans le logement :

0,1% des ménages de la commune bénéficient d'eau courante, 0,8% ayant l'électricité et 0,1% des ménages sont reliés au réseau public d'évacuation des eaux usées. Parmi les ménages qui ne sont pas reliés au réseau en question, 22,4% utilisent les fosses septiques et 0,5% utilisent des puits perdus.

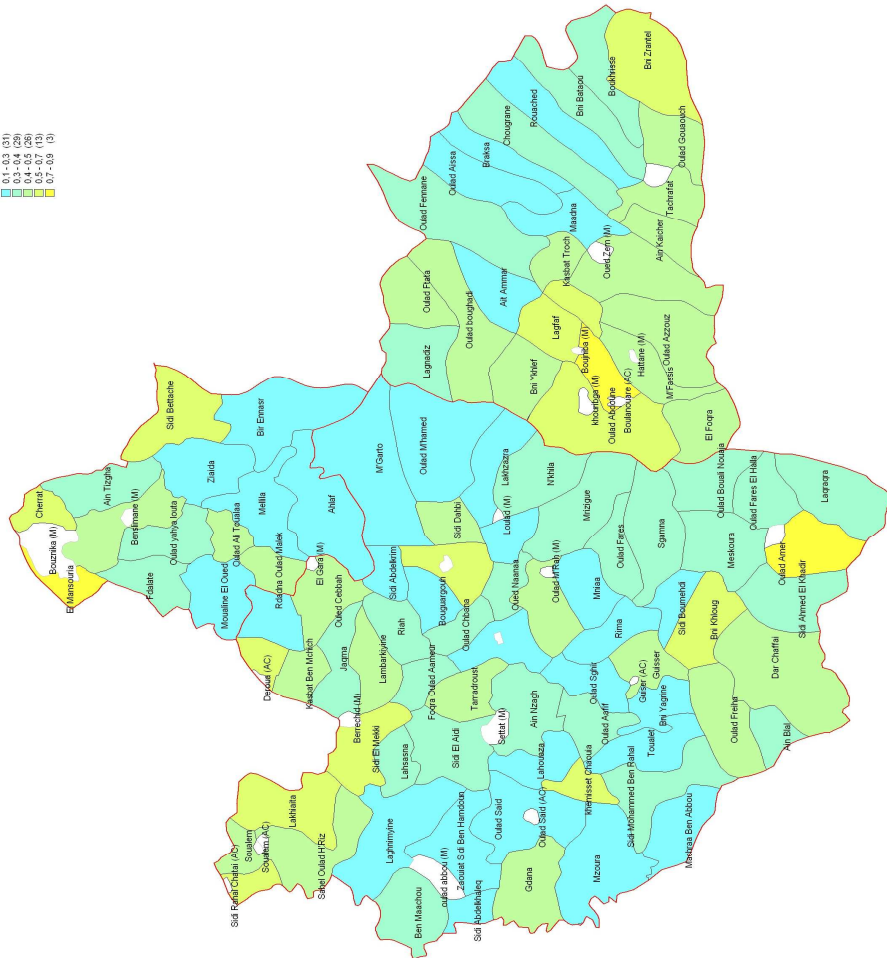
A noter également que 0,7% des logements sont reliés au téléphone fixe, 44,7% des ménages disposent de téléphone mobile, ainsi que 40,0% ayant un téléviseur et 1,0% ayant une parabole.

PAUVRETE ET DEVELOPPEMENT HUMAIN

21,95% de la population de cette commune sont considérés comme pauvre. La proportion de la population sous la menace directe de la pauvreté est de 23,79% (la population vulnérable).

L'ICDH, mesurant le développement humain de la commune s'appuyant sur la situation sanitaire, la participation à la vie économique et le niveau d'éducation de sa population, est de : 0,458 . Quand à l'ICDS, traduisant l'accès à l'infrastructure et aux équipements de base : électricité, eau et réseau routier goudronné, se situe à : 0,154.

Indice Communal de Développement Social
Région de Chaouia Ouardigha (Milieu Rural) 2004



**CARACTERISTIQUES DEMOGRAPHIQUES
ET SOCIO-ECONOMIQUES DE LA
POPULATION RGPH2004**

Région de Chaouia-Ouardigha

PROVINCE : Settat
COMMUNE : CR Oulad Said

Direction régionale de Chaouia-Ouardigha

64 Boulevard Mohamed V B.P. 646 26 000 Settat

Tel : 023-40-41-82 Fax :023-72-05-65 E-mail: drstmep@menara.ma

CARACTERISTIQUES DEMOGRAPHIQUES

• Population et ménages :

Au 1^{er} septembre 2004, la population municipale de la commune CR Oulad Said est de 7324 habitants vivant au sein de 1204 ménages. La proportion de la population féminine est de 49,2 %.

Selon l'âge, 31,1 % ont moins de 15 ans, 56,2 % sont en âge d'activité (15-59) et 12,8 % ont 60 ans et plus.

• Structure matrimoniale et fécondité :

Sur l'ensemble des habitants âgés de 15 ans et plus, 37,2 % sont célibataires, 54,4 % sont mariés et 8,4 % sont en situation de désunion soit par veuvage soit par divorce.

L'âge d'entrée en première union est de 28,3 ans : 31,3 ans pour les hommes et 25,1 ans pour les femmes.

Quand à la fécondité, l'indice synthétique est de 2,8 enfants par femme.

CARACTERISTIQUES SOCIO-ECONOMIQUES

• Analphabétisme et scolarisation :

Pour l'ensemble de la population âgée de 10 ans et plus, 55,7 % sont analphabètes. Cette proportion est de 69,4 % chez les femmes et de 42,4% chez les hommes.

Pour la population en âge scolaire (7-12 ans), le taux de scolarité, calculé ainsi pour l'année scolaire 2003-2004 et en se référant à la fin de l'année scolaire, est de 84,0% pour l'ensemble de la population de la commune et il est de 81,9 % pour les filles.

• Activité:

Le taux brut d'activité est de 40,2 %. Cet indicateur, calculé en rapportant l'effectif de la population active (Actifs occupés augmentés des chômeurs) à l'effectif total de la population de la commune, est de 59,7 % chez les hommes et de 20,0 % chez les femmes.

CONDITION D'HABITAT DES MENAGES

• Statut d'occupation :

Sur l'ensemble des ménages de la commune, 90,90% sont propriétaires de leur logement et 0,00% sont des locataires. Les autres statuts d'occupation (logement de fonction, logé gratuitement,) représentent 9,10% .

• Type d'habitat :

Il est à noter que 0,00% des ménages de la commune habitent des appartements, 0,00% habitent des villas et 75,70% logeant des habitats de type rural. Quand à la proportion de type sommaire ou bidonville, elle est de 2,00%. Pour ce qui est des maisons marocaines (traditionnelle ou moderne) ou autre type d'habitat, ces pourcentages sont respectivement de 19,90% et 2,40%.

• Equipements de base dans le logement :

1,2% des ménages de la commune bénéficient d'eau courante, 11,1% ayant l'électricité et 0,1% des ménages sont reliés au réseau public d'évacuation des eaux usées. Parmi les ménages qui ne sont pas reliés au réseau en question, 61,4% utilisent les fosses septiques et 14,4% utilisent des puits perdus.

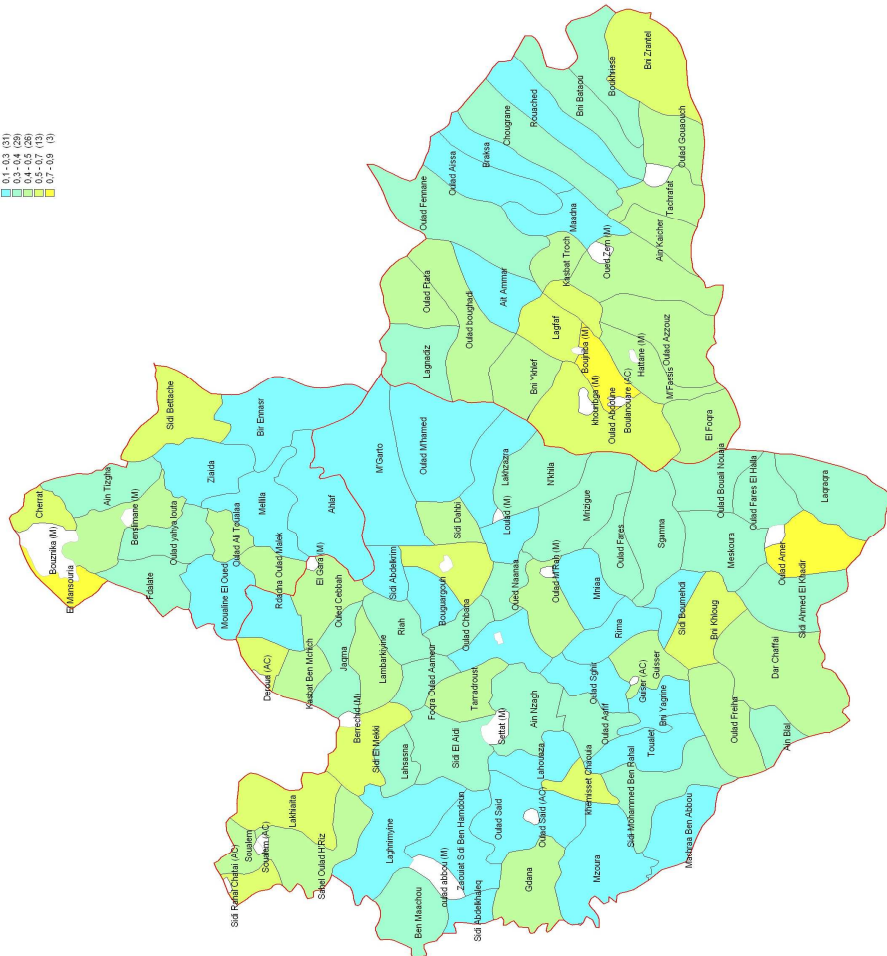
A noter également que 0,2% des logements sont reliés au téléphone fixe, 49,5% des ménages disposent de téléphone mobile, ainsi que 64,8% ayant un téléviseur et 1,1% ayant une parabole.

PAUVRETE ET DEVELOPPEMENT HUMAIN

13,98% de la population de cette commune sont considérés comme pauvre. La proportion de la population sous la menace directe de la pauvreté est de 19,91% (la population vulnérable).

L'ICDH, mesurant le développement humain de la commune s'appuyant sur la situation sanitaire, la participation à la vie économique et le niveau d'éducation de sa population, est de : 0,582 . Quand à l'ICDS, traduisant l'accès à l'infrastructure et aux équipements de base : électricité, eau et réseau routier goudronné, se situe à : 0,241.

Indice Communal de Développement Social
Région de Chaouia Ouardigha (Milieu Rural) 2004



**CARACTERISTIQUES DEMOGRAPHIQUES
ET SOCIO-ECONOMIQUES DE LA
POPULATION RGPH2004**

Région de Chaouia-Ouardigha

PROVINCE : Settat
COMMUNE : CR Oulad Sghir

Direction régionale de Chaouia-Ouardigha
64 Boulevard Mohamed V B.P. 646 26 000 Settat
Tel : 023-40-41-82 Fax :023-72-05-65 E-mail: drstmep@menara.ma

CARACTERISTIQUES DEMOGRAPHIQUES

• Population et ménages :

Au 1^{er} septembre 2004, la population municipale de la commune CR Oulad Sghir est de 6774 habitants vivant au sein de 1145 ménages. La proportion de la population féminine est de 48,9 %.

Selon l'âge, 28,9 % ont moins de 15 ans, 58,3 % sont en âge d'activité (15-59) et 12,8 % ont 60 ans et plus.

• Structure matrimoniale et fécondité :

Sur l'ensemble des habitants âgés de 15 ans et plus, 38,4 % sont célibataires, 53,5 % sont mariés et 8,1 % sont en situation de désunion soit par veuvage soit par divorce.

L'âge d'entrée en première union est de 29,3 ans : 31,5 ans pour les hommes et 26,6 ans pour les femmes.

Quand à la fécondité, l'indice synthétique est de 2,2 enfants par femme.

CARACTERISTIQUES SOCIO-ECONOMIQUES

• Analphabétisme et scolarisation :

Pour l'ensemble de la population âgée de 10 ans et plus, 61,3 % sont analphabètes. Cette proportion est de 74,5 % chez les femmes et de 48,7% chez les hommes.

Pour la population en âge scolaire (7-12 ans), le taux de scolarité, calculé ainsi pour l'année scolaire 2003-2004 et en se référant à la fin de l'année scolaire, est de 75,5% pour l'ensemble de la population de la commune et il est de 73,8 % pour les filles.

• Activité:

Le taux brut d'activité est de 40,0 %. Cet indicateur, calculé en rapportant l'effectif de la population active (Actifs occupés augmentés des chômeurs) à l'effectif total de la population de la commune, est de 64,4 % chez les hommes et de 14,5 % chez les femmes.

CONDITION D'HABITAT DES MENAGES

• Statut d'occupation :

Sur l'ensemble des ménages de la commune, 93,70% sont propriétaires de leur logement et 0,10% sont des locataires. Les autres statuts d'occupation (logement de fonction, logé gratuitement,) représentent 6,20% .

• Type d'habitat :

Il est à noter que 0,00% des ménages de la commune habitent des appartements, 0,00% habitent des villas et 95,20% logeant des habitats de type rural. Quand à la proportion de type sommaire ou bidonville, elle est de 0,80%. Pour ce qui est des maisons marocaines (traditionnelle ou moderne) ou autre type d'habitat, ces pourcentages sont respectivement de 2,20% et 1,80%.

• Equipements de base dans le logement :

0,7% des ménages de la commune bénéficient d'eau courante, 36,8% ayant l'électricité et 0,1% des ménages sont reliés au réseau public d'évacuation des eaux usées. Parmi les ménages qui ne sont pas reliés au réseau en question, 65,3% utilisent les fosses septiques et 17,2% utilisent des puits perdus.

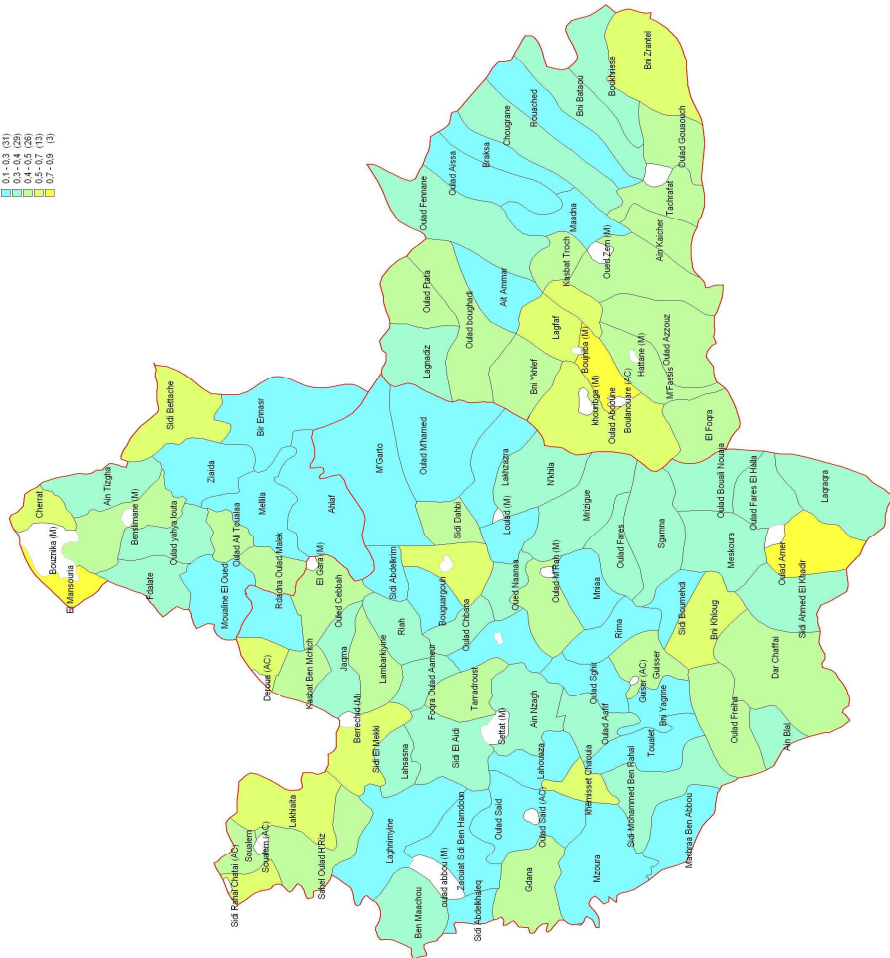
A noter également que 0,2% des logements sont reliés au téléphone fixe, 51,4% des ménages disposent de téléphone mobile, ainsi que 70,7% ayant un téléviseur et 1,7% ayant une parabole.

PAUVRETE ET DEVELOPPEMENT HUMAIN

14,46% de la population de cette commune sont considérés comme pauvre. La proportion de la population sous la menace directe de la pauvreté est de 20,34% (la population vulnérable).

L'ICDH, mesurant le développement humain de la commune s'appuyant sur la situation sanitaire, la participation à la vie économique et le niveau d'éducation de sa population, est de : 0,555 . Quand à l'ICDS, traduisant l'accès à l'infrastructure et aux équipements de base : électricité, eau et réseau routier goudronné, se situe à : 0,258.

Indice Communal de Développement Social
Région de Chaouia Ouardigha (Milieu Rural) 2004



**CARACTERISTIQUES DEMOGRAPHIQUES
ET SOCIO-ECONOMIQUES DE LA
POPULATION RGPH2004**

Région de Chaouia-Ouardigha

PROVINCE : Benslimane
COMMUNE : CR Ouled Yahya Louta

Direction régionale de Chaouia-Ouardigha
64 Boulevard Mohamed V B.P. 646 26 000 Settat
Tel : 023-40-41-82 Fax :023-72-05-65 E-mail: drstmep@menara.ma

CARACTERISTIQUES DEMOGRAPHIQUES

• Population et ménages :

Au 1^{er} septembre 2004, la population municipale de la commune CR Oulad Yahya Louta est de 9642 habitants vivant au sein de 1670 ménages. La proportion de la population féminine est de 48,4 %.

Selon l'âge, 30,3 % ont moins de 15 ans, 59,8 % sont en âge d'activité (15-59) et 9,9 % ont 60 ans et plus.

• Structure matrimoniale et fécondité :

Sur l'ensemble des habitants âgés de 15 ans et plus, 37,0 % sont célibataires, 56,2 % sont mariés et 6,7 % sont en situation de désunion soit par veuvage soit par divorce.

L'âge d'entrée en première union est de 28,1 ans : 30,7 ans pour les hommes et 25,5 ans pour les femmes.

Quand à la fécondité, l'indice synthétique est de 2,4 enfants par femme.

CARACTERISTIQUES SOCIO-ECONOMIQUES

• Analphabétisme et scolarisation :

Pour l'ensemble de la population âgée de 10 ans et plus, 50,3 % sont analphabètes. Cette proportion est de 63,4 % chez les femmes et de 37,9% chez les hommes.

Pour la population en âge scolaire (7-12 ans), le taux de scolarité, calculé ainsi pour l'année scolaire 2003-2004 et en se référant à la fin de l'année scolaire, est de 86,6% pour l'ensemble de la population de la commune et il est de 84,7 % pour les filles.

• Activité:

Le taux brut d'activité est de 36,6 %. Cet indicateur, calculé en rapportant l'effectif de la population active (Actifs occupés augmentés des chômeurs) à l'effectif total de la population de la commune, est de 60,7 % chez les hommes et de 11,0 % chez les femmes.

CONDITION D'HABITAT DES MENAGES

• Statut d'occupation :

Sur l'ensemble des ménages de la commune, 88,30% sont propriétaires de leur logement et 0,10% sont des locataires. Les autres statuts d'occupation (logement de fonction, logé gratuitement, ...) représentent 11,60% .

• Type d'habitat :

Il est à noter que 0,00% des ménages de la commune habitent des appartements, 0,70% habitent des villas et 69,80% logeant des habitats de type rural. Quand à la proportion de type sommaire ou bidonville, elle est de 14,40%. Pour ce qui est des maisons marocaines (traditionnelle ou moderne) ou autre type d'habitat, ces pourcentages sont respectivement de 13,00% et 2,20%.

• Equipements de base dans le logement :

0,6% des ménages de la commune bénéficient d'eau courante, 4,1% ayant l'électricité et 0,9% des ménages sont reliés au réseau public d'évacuation des eaux usées. Parmi les ménages qui ne sont pas reliés au réseau en question, 35,2% utilisent les fosses septiques et 1,8% utilisent des puits perdus.

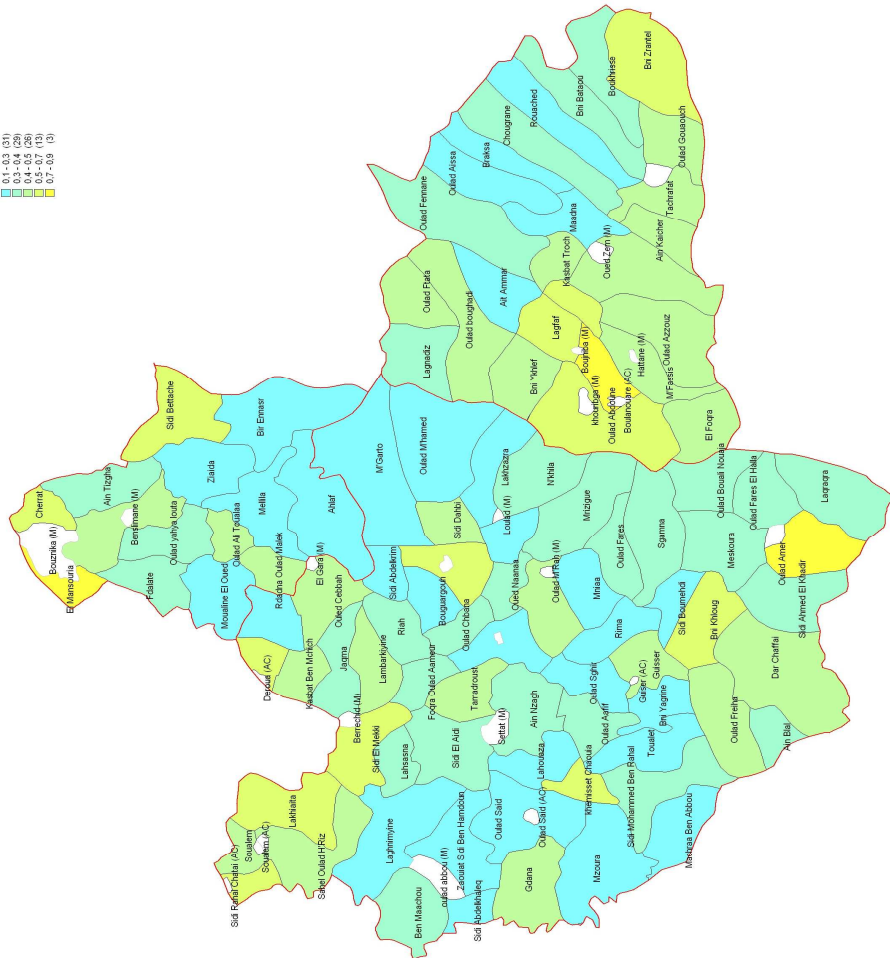
A noter également que 0,6% des logements sont reliés au téléphone fixe, 49,6% des ménages disposent de téléphone mobile, ainsi que 56,7% ayant un téléviseur et 2,2% ayant une parabole.

PAUVRETE ET DEVELOPPEMENT HUMAIN

19,66% de la population de cette commune sont considérés comme pauvre. La proportion de la population sous la menace directe de la pauvreté est de 22,5% (la population vulnérable).

L'ICDH, mesurant le développement humain de la commune s'appuyant sur la situation sanitaire, la participation à la vie économique et le niveau d'éducation de sa population, est de : 0,609 . Quand à l'ICDS, traduisant l'accès à l'infrastructure et aux équipements de base : électricité, eau et réseau routier goudronné, se situe à : 0,327.

Indice Communal de Développement Social
Région de Chaouia Ouardigha (Milieu Rural) 2004



**CARACTERISTIQUES DEMOGRAPHIQUES
ET SOCIO-ECONOMIQUES DE LA
POPULATION RGPH2004**

Région de Chaouia-Ouardigha

PROVINCE : Settat
COMMUNE : CR Ouled Cebbah

Direction régionale de Chaouia-Ouardigha
64 Boulevard Mohamed V B.P. 646 26 000 Settat
Tel : 023-40-41-82 Fax :023-72-05-65 E-mail: drstmep@menara.ma

CARACTERISTIQUES DEMOGRAPHIQUES

• Population et ménages :

Au 1^{er} septembre 2004, la population municipale de la commune CR Ouled Cebbah est de 7635 habitants vivant au sein de 1395 ménages. La proportion de la population féminine est de 49,2 %.

Selon l'âge, 28,3 % ont moins de 15 ans, 58,8 % sont en âge d'activité (15-59) et 12,9 % ont 60 ans et plus.

• Structure matrimoniale et fécondité :

Sur l'ensemble des habitants âgés de 15 ans et plus, 39,5 % sont célibataires, 51,1 % sont mariés et 9,3 % sont en situation de désunion soit par veuvage soit par divorce.

L'âge d'entrée en première union est de 29,4 ans : 32,1 ans pour les hommes et 26,3 ans pour les femmes.

Quand à la fécondité, l'indice synthétique est de 2,1 enfants par femme.

CARACTERISTIQUES SOCIO-ECONOMIQUES

• Analphabétisme et scolarisation :

Pour l'ensemble de la population âgée de 10 ans et plus, 50,5 % sont analphabètes. Cette proportion est de 65,1 % chez les femmes et de 36,6% chez les hommes.

Pour la population en âge scolaire (7-12 ans), le taux de scolarité, calculé ainsi pour l'année scolaire 2003-2004 et en se référant à la fin de l'année scolaire, est de 77,6% pour l'ensemble de la population de la commune et il est de 75,3 % pour les filles.

• Activité:

Le taux brut d'activité est de 37,4 %. Cet indicateur, calculé en rapportant l'effectif de la population active (Actifs occupés augmentés des chômeurs) à l'effectif total de la population de la commune, est de 61,2 % chez les hommes et de 12,8 % chez les femmes.

CONDITION D'HABITAT DES MENAGES

• Statut d'occupation :

Sur l'ensemble des ménages de la commune, 87,90% sont propriétaires de leur logement et 0,10% sont des locataires. Les autres statuts d'occupation (logement de fonction, logé gratuitement, ...) représentent 11,90% .

• Type d'habitat :

Il est à noter que 0,00% des ménages de la commune habitent des appartements, 1,30% habitent des villas et 80,40% logeant des habitats de type rural. Quand à la proportion de type sommaire ou bidonville, elle est de 7,50%. Pour ce qui est des maisons marocaines (traditionnelle ou moderne) ou autre type d'habitat, ces pourcentages sont respectivement de 9,50% et 1,40%.

• Equipements de base dans le logement :

0,7% des ménages de la commune bénéficient d'eau courante, 36,4% ayant l'électricité et 0,0% des ménages sont reliés au réseau public d'évacuation des eaux usées. Parmi les ménages qui ne sont pas reliés au réseau en question, 21,9% utilisent les fosses septiques et 54,8% utilisent des puits perdus.

A noter également que 1,3% des logements sont reliés au téléphone fixe, 46,2% des ménages disposent de téléphone mobile, ainsi que 62,9% ayant un téléviseur et 4,1% ayant une parabole.

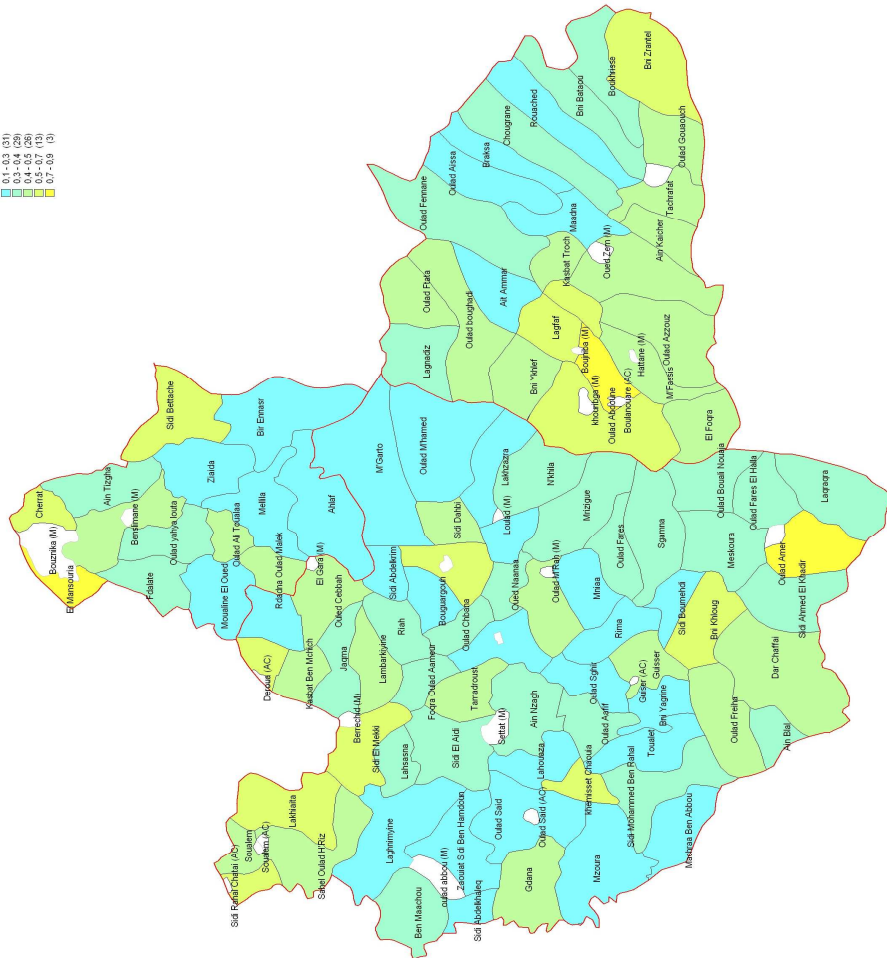
PAUVRETE ET DEVELOPPEMENT HUMAIN

12,97% de la population de cette commune sont considérés comme pauvre. La proportion de la population sous la menace directe de la pauvreté est de 18,91% (la population vulnérable).

L'ICDH, mesurant le développement humain de la commune s'appuyant sur la situation sanitaire, la participation à la vie économique et le niveau d'éducation de sa population, est de : 0,572 . Quand à l'ICDS, traduisant l'accès à l'infrastructure et aux équipements de base : électricité, eau et réseau routier goudronné, se situe à : 0,414.

Indice Communal de Développement Social
Région de Chaouia Ouardigha (Milieu Rural) 2004

0,1 - 0,3 (31)
0,3 - 0,4 (29)
0,4 - 0,5 (18)
0,5 - 0,7 (13)
0,7 - 0,8 (3)



**CARACTERISTIQUES DEMOGRAPHIQUES
ET SOCIO-ECONOMIQUES DE LA
POPULATION RGPH2004**

Région de Chaouia-Ouardigha

PROVINCE : Settat
COMMUNE : CR Ouled Zidane

Direction régionale de Chaouia-Ouardigha

64 Boulevard Mohamed V B.P. 646 26 000 Settat

Tel : 023-40-41-82 Fax : 023-72-05-65 E-mail: drstmep@menara.ma

CARACTERISTIQUES DEMOGRAPHIQUES

• Population et ménages :

Au 1^{er} septembre 2004, la population municipale de la commune CR Ouled Zidane est de 6122 habitants vivant au sein de 1073 ménages. La proportion de la population féminine est de 48,8 %.

Selon l'âge, 29,6 % ont moins de 15 ans, 59,2 % sont en âge d'activité (15-59) et 11,2 % ont 60 ans et plus.

• Structure matrimoniale et fécondité :

Sur l'ensemble des habitants âgés de 15 ans et plus, 38,4 % sont célibataires, 54,1 % sont mariés et 7,5 % sont en situation de désunion soit par veuvage soit par divorce.

L'âge d'entrée en première union est de 28,8 ans : 32,3 ans pour les hommes et 24,8 ans pour les femmes.

Quand à la fécondité, l'indice synthétique est de 2,4 enfants par femme.

CARACTERISTIQUES SOCIO-ECONOMIQUES

• Analphabétisme et scolarisation :

Pour l'ensemble de la population âgée de 10 ans et plus, 51,6 % sont analphabètes. Cette proportion est de 66,3 % chez les femmes et de 37,9% chez les hommes.

Pour la population en âge scolaire (7-12 ans), le taux de scolarité, calculé ainsi pour l'année scolaire 2003-2004 et en se référant à la fin de l'année scolaire, est de 71,5% pour l'ensemble de la population de la commune et il est de 68,6 % pour les filles.

• Activité:

Le taux brut d'activité est de 38,3 %. Cet indicateur, calculé en rapportant l'effectif de la population active (Actifs occupés augmentés des chômeurs) à l'effectif total de la population de la commune, est de 62,6 % chez les hommes et de 12,8 % chez les femmes.

CONDITION D'HABITAT DES MENAGES

• Statut d'occupation :

Sur l'ensemble des ménages de la commune, 83,40% sont propriétaires de leur logement et 0,10% sont des locataires. Les autres statuts d'occupation (logement de fonction, logé gratuitement, ...) représentent 16,50% .

• Type d'habitat :

Il est à noter que 0,00% des ménages de la commune habitent des appartements, 0,40% habitent des villas et 82,60% logeant des habitats de type rural. Quand à la proportion de type sommaire ou bidonville, elle est de 7,40%. Pour ce qui est des maisons marocaines (traditionnelle ou moderne) ou autre type d'habitat, ces pourcentages sont respectivement de 7,10% et 2,60%.

• Equipements de base dans le logement :

0,5% des ménages de la commune bénéficient d'eau courante, 15,6% ayant l'électricité et 0,2% des ménages sont reliés au réseau public d'évacuation des eaux usées. Parmi les ménages qui ne sont pas reliés au réseau en question, 28,7% utilisent les fosses septiques et 33,0% utilisent des puits perdus.

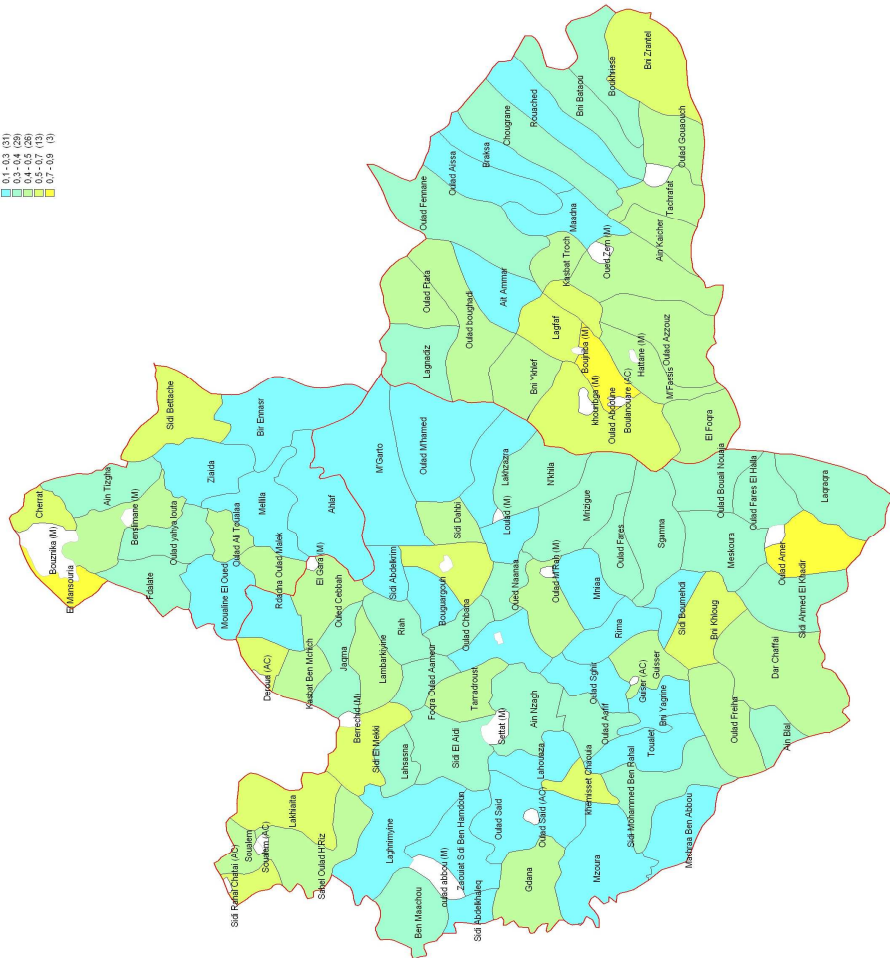
A noter également que 0,9% des logements sont reliés au téléphone fixe, 57,3% des ménages disposent de téléphone mobile, ainsi que 73,5% ayant un téléviseur et 4,2% ayant une parabole.

PAUVRETE ET DEVELOPPEMENT HUMAIN

11,5% de la population de cette commune sont considérés comme pauvre. La proportion de la population sous la menace directe de la pauvreté est de 17,78% (la population vulnérable).

L'ICDH, mesurant le développement humain de la commune s'appuyant sur la situation sanitaire, la participation à la vie économique et le niveau d'éducation de sa population, est de : 0,613 . Quand à l'ICDS, traduisant l'accès à l'infrastructure et aux équipements de base : électricité, eau et réseau routier goudronné, se situe à : 0,27.

Indice Communal de Développement Social
Région de Chaouia Ouardigha (Milieu Rural) 2004



**CARACTERISTIQUES DEMOGRAPHIQUES
ET SOCIO-ECONOMIQUES DE LA
POPULATION RGPH2004**

Région de Chaouia-Ouardigha

PROVINCE : Settat
COMMUNE : CR Ras El Ain Chaouia

Direction régionale de Chaouia-Ouardigha

64 Boulevard Mohamed V B.P. 646 26 000 Settat

Tel : 023-40-41-82 Fax : 023-72-05-65 E-mail: drstmep@menara.ma

CARACTERISTIQUES DEMOGRAPHIQUES

• Population et ménages :

Au 1^{er} septembre 2004, la population municipale de la commune CR Ras El Ain Chaouia est de 11969 habitants vivant au sein de 1875 ménages. La proportion de la population féminine est de 48,4 %.

Selon l'âge, 32,3 % ont moins de 15 ans, 56,9 % sont en âge d'activité (15-59) et 10,7 % ont 60 ans et plus.

• Structure matrimoniale et fécondité :

Sur l'ensemble des habitants âgés de 15 ans et plus, 36,9 % sont célibataires, 55,8 % sont mariés et 7,3 % sont en situation de désunion soit par veuvage soit par divorce.

L'âge d'entrée en première union est de 27,5 ans : 30,1 ans pour les hommes et 24,6 ans pour les femmes.

Quand à la fécondité, l'indice synthétique est de 3,0 enfants par femme.

CARACTERISTIQUES SOCIO-ECONOMIQUES

• Analphabétisme et scolarisation :

Pour l'ensemble de la population âgée de 10 ans et plus, 61,3 % sont analphabètes. Cette proportion est de 77,7 % chez les femmes et de 46,1% chez les hommes.

Pour la population en âge scolaire (7-12 ans), le taux de scolarité, calculé ainsi pour l'année scolaire 2003-2004 et en se référant à la fin de l'année scolaire, est de 72,7% pour l'ensemble de la population de la commune et il est de 64,7 % pour les filles.

• Activité:

Le taux brut d'activité est de 38,0 %. Cet indicateur, calculé en rapportant l'effectif de la population active (Actifs occupés augmentés des chômeurs) à l'effectif total de la population de la commune, est de 59,5 % chez les hommes et de 15,2 % chez les femmes.

CONDITION D'HABITAT DES MENAGES

• Statut d'occupation :

Sur l'ensemble des ménages de la commune, 93,70% sont propriétaires de leur logement et 0,10% sont des locataires. Les autres statuts d'occupation (logement de fonction, logé gratuitement,) représentent 6,30% .

• Type d'habitat :

Il est à noter que 0,00% des ménages de la commune habitent des appartements, 0,10% habitent des villas et 97,30% logeant des habitats de type rural. Quand à la proportion de type sommaire ou bidonville, elle est de 0,20%. Pour ce qui est des maisons marocaines (traditionnelle ou moderne) ou autre type d'habitat, ces pourcentages sont respectivement de 1,60% et 0,90%.

• Equipements de base dans le logement :

0,5% des ménages de la commune bénéficient d'eau courante, 9,4% ayant l'électricité et 0,0% des ménages sont reliés au réseau public d'évacuation des eaux usées. Parmi les ménages qui ne sont pas reliés au réseau en question, 39,9% utilisent les fosses septiques et 28,0% utilisent des puits perdus.

A noter également que 0,3% des logements sont reliés au téléphone fixe, 40,7% des ménages disposent de téléphone mobile, ainsi que 51,4% ayant un téléviseur et 1,9% ayant une parabole.

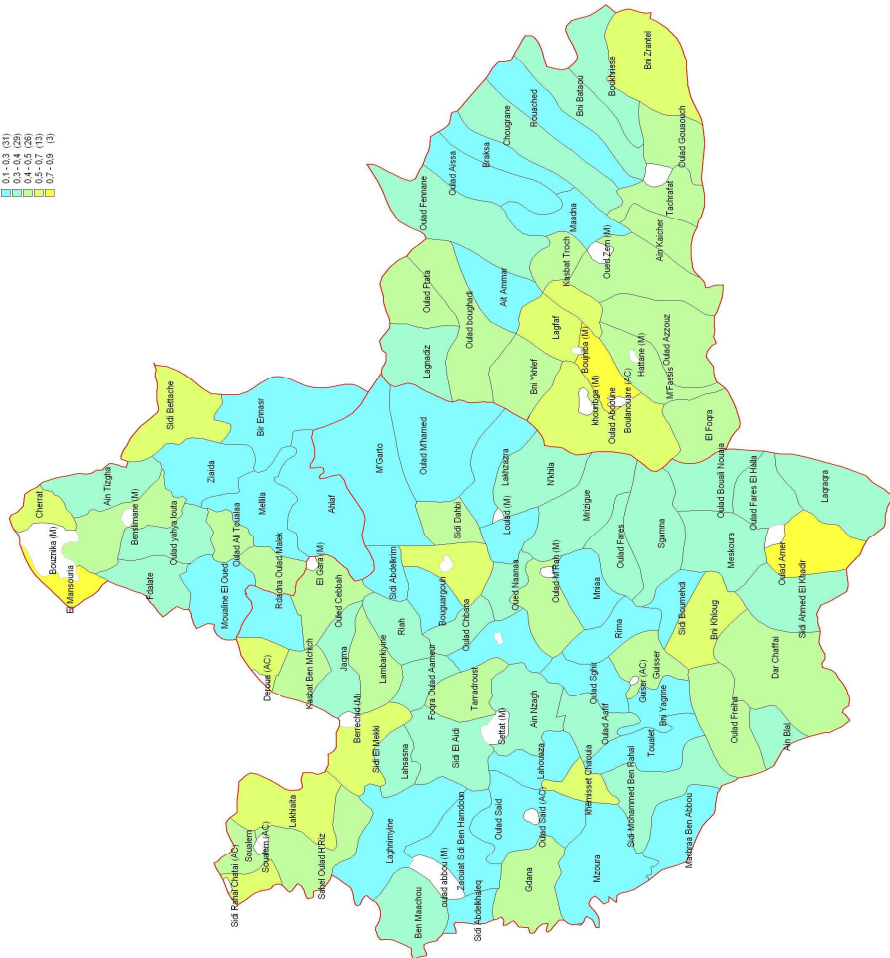
PAUVRETE ET DEVELOPPEMENT HUMAIN

14,08% de la population de cette commune sont considérés comme pauvre. La proportion de la population sous la menace directe de la pauvreté est de 20,78% (la population vulnérable).

L'ICDH, mesurant le développement humain de la commune s'appuyant sur la situation sanitaire, la participation à la vie économique et le niveau d'éducation de sa population, est de : 0,532 . Quand à l'ICDS, traduisant l'accès à l'infrastructure et aux équipements de base : électricité, eau et réseau routier goudronné, se situe à : 0,263.

Indice Communal de Développement Social
Région de Chaouia Ouardigha (Milieu Rural) 2004

0,1 - 0,3 (31)
0,3 - 0,4 (29)
0,4 - 0,5 (18)
0,5 - 0,7 (13)
0,7 - 0,8 (3)



**CARACTERISTIQUES DEMOGRAPHIQUES
ET SOCIO-ECONOMIQUES DE LA
POPULATION RGPH2004**

Région de Chaouia-Ouardigha

PROVINCE : Benslimane
COMMUNE : CR Rdadna Oulad Malek

Direction régionale de Chaouia-Ouardigha

64 Boulevard Mohamed V B.P. 646 26 000 Settat

Tel : 023-40-41-82 Fax : 023-72-05-65 E-mail: drstmep@menara.ma

CARACTERISTIQUES DEMOGRAPHIQUES

• Population et ménages :

Au 1^{er} septembre 2004, la population municipale de la commune CR Rdadna Oulad Malek est de 4348 habitants vivant au sein de 826 ménages. La proportion de la population féminine est de 47,7 %.

Selon l'âge, 27,9 % ont moins de 15 ans, 59,8 % sont en âge d'activité (15-59) et 12,4 % ont 60 ans et plus.

• Structure matrimoniale et fécondité :

Sur l'ensemble des habitants âgés de 15 ans et plus, 37,9 % sont célibataires, 53,7 % sont mariés et 8,4 % sont en situation de désunion soit par veuvage soit par divorce.

L'âge d'entrée en première union est de 29,6 ans : 32,8 ans pour les hommes et 26,3 ans pour les femmes.

Quand à la fécondité, l'indice synthétique est de 2,4 enfants par femme.

CARACTERISTIQUES SOCIO-ECONOMIQUES

• Analphabétisme et scolarisation :

Pour l'ensemble de la population âgée de 10 ans et plus, 48,5 % sont analphabètes. Cette proportion est de 64,3 % chez les femmes et de 33,9% chez les hommes.

Pour la population en âge scolaire (7-12 ans), le taux de scolarité, calculé ainsi pour l'année scolaire 2003-2004 et en se référant à la fin de l'année scolaire, est de 85,7% pour l'ensemble de la population de la commune et il est de 83,5 % pour les filles.

• Activité:

Le taux brut d'activité est de 38,1 %. Cet indicateur, calculé en rapportant l'effectif de la population active (Actifs occupés augmentés des chômeurs) à l'effectif total de la population de la commune, est de 60,3 % chez les hommes et de 13,9 % chez les femmes.

CONDITION D'HABITAT DES MENAGES

• Statut d'occupation :

Sur l'ensemble des ménages de la commune, 85,00% sont propriétaires de leur logement et 0,70% sont des locataires. Les autres statuts d'occupation (logement de fonction, logé gratuitement, ...) représentent 14,30% .

• Type d'habitat :

Il est à noter que 0,00% des ménages de la commune habitent des appartements, 1,50% habitent des villas et 70,90% logeant des habitats de type rural. Quand à la proportion de type sommaire ou bidonville, elle est de 13,10%. Pour ce qui est des maisons marocaines (traditionnelle ou moderne) ou autre type d'habitat, ces pourcentages sont respectivement de 11,80% et 2,70%.

• Equipements de base dans le logement :

5,5% des ménages de la commune bénéficient d'eau courante, 66,4% ayant l'électricité et 0,5% des ménages sont reliés au réseau public d'évacuation des eaux usées. Parmi les ménages qui ne sont pas reliés au réseau en question, 51,8% utilisent les fosses septiques et 7,4% utilisent des puits perdus.

A noter également que 0,7% des logements sont reliés au téléphone fixe, 42,5% des ménages disposent de téléphone mobile, ainsi que 65,9% ayant un téléviseur et 8,2% ayant une parabole.

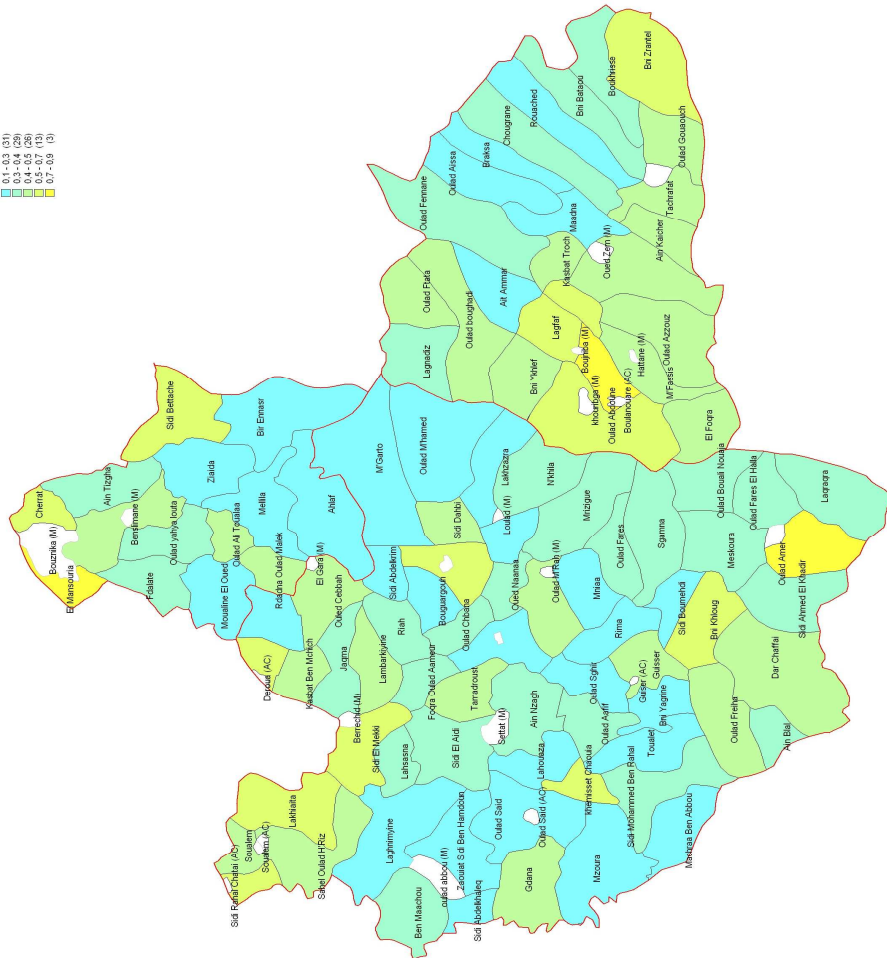
PAUVRETE ET DEVELOPPEMENT HUMAIN

10,02% de la population de cette commune sont considérés comme pauvre. La proportion de la population sous la menace directe de la pauvreté est de 16,35% (la population vulnérable).

L'ICDH, mesurant le développement humain de la commune s'appuyant sur la situation sanitaire, la participation à la vie économique et le niveau d'éducation de sa population, est de : 0,607 . Quand à l'ICDS, traduisant l'accès à l'infrastructure et aux équipements de base : électricité, eau et réseau routier goudronné, se situe à : 0,495.

Indice Communal de Développement Social
Région de Chaouia Ouardigha (Milieu Rural) 2004

0,1 - 0,3 (31)
0,3 - 0,4 (29)
0,4 - 0,5 (18)
0,5 - 0,7 (13)
0,7 - 0,8 (3)



**CARACTERISTIQUES DEMOGRAPHIQUES
ET SOCIO-ECONOMIQUES DE LA
POPULATION RGPH2004**

Région de Chaouia-Ouardigha

PROVINCE : Settat
COMMUNE : CR Riah

Direction régionale de Chaouia-Ouardigha

64 Boulevard Mohamed V B.P. 646 26 000 Settat

Tel : 023-40-41-82 Fax : 023-72-05-65 E-mail: drstmep@menara.ma

CARACTERISTIQUES DEMOGRAPHIQUES

• Population et ménages :

Au 1^{er} septembre 2004, la population municipale de la commune CR Riah est de 7562 habitants vivant au sein de 1197 ménages. La proportion de la population féminine est de 48,1 %.

Selon l'âge, 34,9 % ont moins de 15 ans, 56,5 % sont en âge d'activité (15-59) et 8,6 % ont 60 ans et plus.

• Structure matrimoniale et fécondité :

Sur l'ensemble des habitants âgés de 15 ans et plus, 38,4 % sont célibataires, 55,4 % sont mariés et 6,2 % sont en situation de désunion soit par veuvage soit par divorce.

L'âge d'entrée en première union est de 27,9 ans : 31,1 ans pour les hommes et 24,7 ans pour les femmes.

Quand à la fécondité, l'indice synthétique est de 4,0 enfants par femme.

CARACTERISTIQUES SOCIO-ECONOMIQUES

• Analphabétisme et scolarisation :

Pour l'ensemble de la population âgée de 10 ans et plus, 61,3 % sont analphabètes. Cette proportion est de 75,2 % chez les femmes et de 48,3% chez les hommes.

Pour la population en âge scolaire (7-12 ans), le taux de scolarité, calculé ainsi pour l'année scolaire 2003-2004 et en se référant à la fin de l'année scolaire, est de 74,6% pour l'ensemble de la population de la commune et il est de 69,7 % pour les filles.

• Activité:

Le taux brut d'activité est de 34,7 %. Cet indicateur, calculé en rapportant l'effectif de la population active (Actifs occupés augmentés des chômeurs) à l'effectif total de la population de la commune, est de 59,3 % chez les hommes et de 8,2 % chez les femmes.

CONDITION D'HABITAT DES MENAGES

• Statut d'occupation :

Sur l'ensemble des ménages de la commune, 85,90% sont propriétaires de leur logement et 0,10% sont des locataires. Les autres statuts d'occupation (logement de fonction, logé gratuitement, ...) représentent 14,00% .

• Type d'habitat :

Il est à noter que 0,00% des ménages de la commune habitent des appartements, 0,30% habitent des villas et 78,40% logeant des habitats de type rural. Quand à la proportion de type sommaire ou bidonville, elle est de 10,40%. Pour ce qui est des maisons marocaines (traditionnelle ou moderne) ou autre type d'habitat, ces pourcentages sont respectivement de 8,50% et 2,30%.

• Equipements de base dans le logement :

2,7% des ménages de la commune bénéficient d'eau courante, 13,7% ayant l'électricité et 1,6% des ménages sont reliés au réseau public d'évacuation des eaux usées. Parmi les ménages qui ne sont pas reliés au réseau en question, 58,8% utilisent les fosses septiques et 11,8% utilisent des puits perdus.

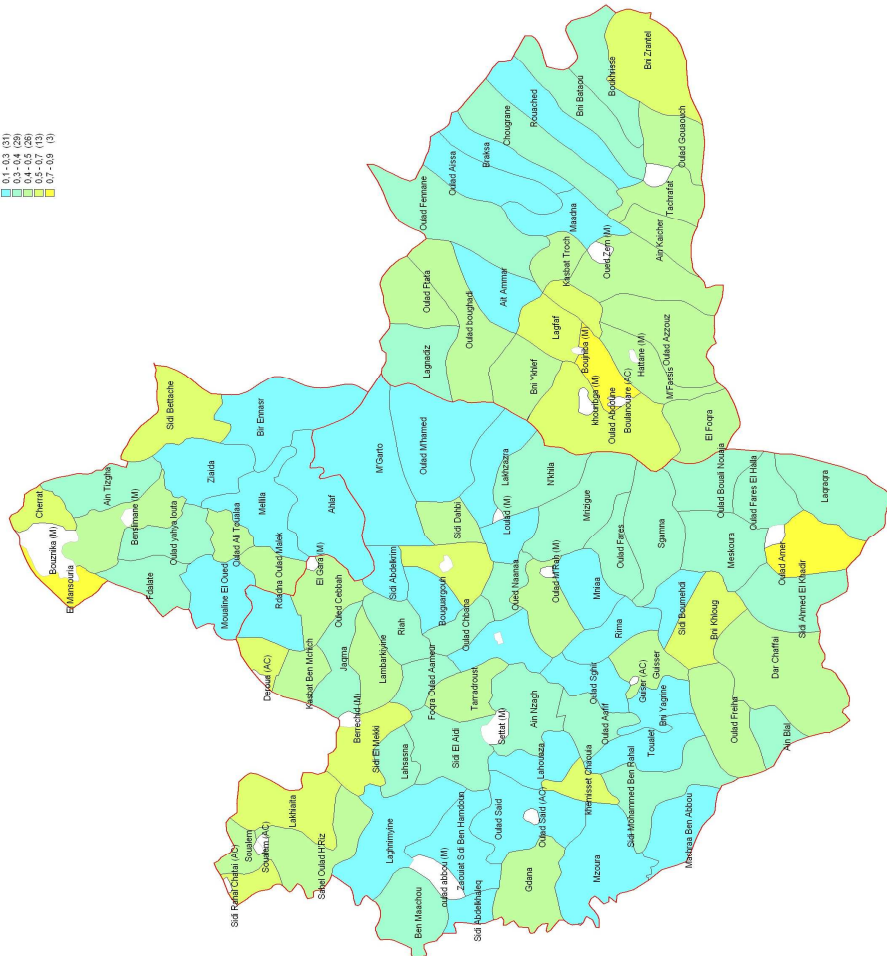
A noter également que 5,8% des logements sont reliés au téléphone fixe, 42,2% des ménages disposent de téléphone mobile, ainsi que 51,2% ayant un téléviseur et 1,4% ayant une parabole.

PAUVRETE ET DEVELOPPEMENT HUMAIN

30,42% de la population de cette commune sont considérés comme pauvre. La proportion de la population sous la menace directe de la pauvreté est de 25,79% (la population vulnérable).

L'ICDH, mesurant le développement humain de la commune s'appuyant sur la situation sanitaire, la participation à la vie économique et le niveau d'éducation de sa population, est de : 0,476 . Quand à l'ICDS, traduisant l'accès à l'infrastructure et aux équipements de base : électricité, eau et réseau routier goudronné, se situe à : 0,332.

Indice Communal de Développement Social
Région de Chaouia Ouardigha (Milieu Rural) 2004



**CARACTERISTIQUES DEMOGRAPHIQUES
ET SOCIO-ECONOMIQUES DE LA
POPULATION RGPH2004**

Région de Chaouia-Ouardigha

PROVINCE : Settat
COMMUNE : CR Rima

Direction régionale de Chaouia-Ouardigha
64 Boulevard Mohamed V B.P. 646 26 000 Settat
Tel : 023-40-41-82 Fax :023-72-05-65 E-mail: drstmep@menara.ma

CARACTERISTIQUES DEMOGRAPHIQUES

• Population et ménages :

Au 1^{er} septembre 2004, la population municipale de la commune CR Rima est de 8510 habitants vivant au sein de 1440 ménages. La proportion de la population féminine est de 49,2 %.

Selon l'âge, 33,2 % ont moins de 15 ans, 55,8 % sont en âge d'activité (15-59) et 11,0 % ont 60 ans et plus.

• Structure matrimoniale et fécondité :

Sur l'ensemble des habitants âgés de 15 ans et plus, 37,3 % sont célibataires, 55,2 % sont mariés et 7,5 % sont en situation de désunion soit par veuvage soit par divorce.

L'âge d'entrée en première union est de 28,0 ans : 31,4 ans pour les hommes et 24,6 ans pour les femmes.

Quand à la fécondité, l'indice synthétique est de 2,8 enfants par femme.

CARACTERISTIQUES SOCIO-ECONOMIQUES

• Analphabétisme et scolarisation :

Pour l'ensemble de la population âgée de 10 ans et plus, 75,7 % sont analphabètes. Cette proportion est de 84,2 % chez les femmes et de 67,6% chez les hommes.

Pour la population en âge scolaire (7-12 ans), le taux de scolarité, calculé ainsi pour l'année scolaire 2003-2004 et en se référant à la fin de l'année scolaire, est de 56,9% pour l'ensemble de la population de la commune et il est de 55,1 % pour les filles.

• Activité:

Le taux brut d'activité est de 41,2 %. Cet indicateur, calculé en rapportant l'effectif de la population active (Actifs occupés augmentés des chômeurs) à l'effectif total de la population de la commune, est de 61,7 % chez les hommes et de 20,0 % chez les femmes.

CONDITION D'HABITAT DES MENAGES

• Statut d'occupation :

Sur l'ensemble des ménages de la commune, 93,10% sont propriétaires de leur logement et 0,10% sont des locataires. Les autres statuts d'occupation (logement de fonction, logé gratuitement,) représentent 6,80% .

• Type d'habitat :

Il est à noter que 0,00% des ménages de la commune habitent des appartements, 0,10% habitent des villas et 97,80% logeant des habitats de type rural. Quand à la proportion de type sommaire ou bidonville, elle est de 0,10%. Pour ce qui est des maisons marocaines (traditionnelle ou moderne) ou autre type d'habitat, ces pourcentages sont respectivement de 0,80% et 1,30%.

• Equipements de base dans le logement :

0,3% des ménages de la commune bénéficient d'eau courante, 27,0% ayant l'électricité et 0,0% des ménages sont reliés au réseau public d'évacuation des eaux usées. Parmi les ménages qui ne sont pas reliés au réseau en question, 79,0% utilisent les fosses septiques et 0,1% utilisent des puits perdus.

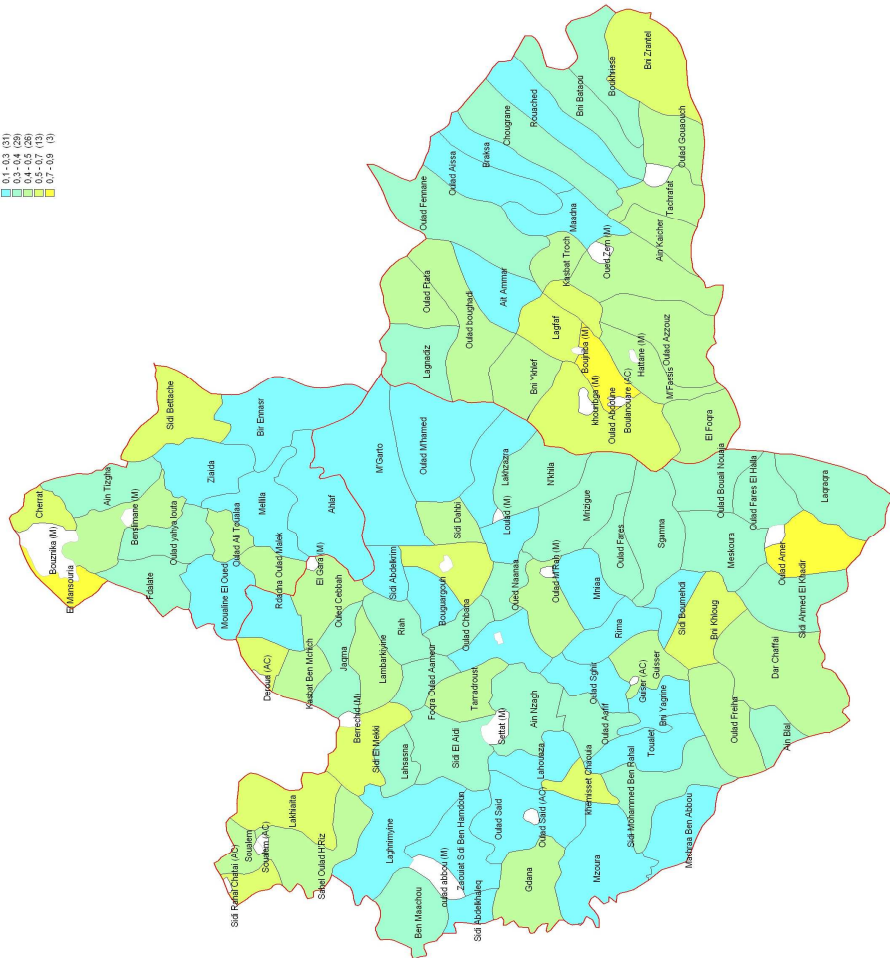
A noter également que 1,2% des logements sont reliés au téléphone fixe, 40,9% des ménages disposent de téléphone mobile, ainsi que 50,3% ayant un téléviseur et 2,8% ayant une parabole.

PAUVRETE ET DEVELOPPEMENT HUMAIN

15,97% de la population de cette commune sont considérés comme pauvre. La proportion de la population sous la menace directe de la pauvreté est de 21,19% (la population vulnérable).

L'ICDH, mesurant le développement humain de la commune s'appuyant sur la situation sanitaire, la participation à la vie économique et le niveau d'éducation de sa population, est de : 0,434 . Quand à l'ICDS, traduisant l'accès à l'infrastructure et aux équipements de base : électricité, eau et réseau routier goudronné, se situe à : 0,178.

Indice Communal de Développement Social
Région de Chaouia Ouardigha (Milieu Rural) 2004



**CARACTERISTIQUES DEMOGRAPHIQUES
ET SOCIO-ECONOMIQUES DE LA
POPULATION RGPH2004**

Région de Chaouia-Ouardigha

PROVINCE : Khouribga
COMMUNE : CR Rouached

Direction régionale de Chaouia-Ouardigha

64 Boulevard Mohamed V B.P. 646 26 000 Settat

Tel : 023-40-41-82 Fax : 023-72-05-65 E-mail: drstmep@menara.ma

CARACTERISTIQUES DEMOGRAPHIQUES

• Population et ménages :

Au 1^{er} septembre 2004, la population municipale de la commune CR Rouached est de 4720 habitants vivant au sein de 692 ménages. La proportion de la population féminine est de 48,9 %.

Selon l'âge, 37,7 % ont moins de 15 ans, 52,3 % sont en âge d'activité (15-59) et 10,0 % ont 60 ans et plus.

• Structure matrimoniale et fécondité :

Sur l'ensemble des habitants âgés de 15 ans et plus, 32,3 % sont célibataires, 62,1 % sont mariés et 5,6 % sont en situation de désunion soit par veuvage soit par divorce.

L'âge d'entrée en première union est de 25,4 ans : 28,0 ans pour les hommes et 23,1 ans pour les femmes.

Quand à la fécondité, l'indice synthétique est de 4,0 enfants par femme.

CARACTERISTIQUES SOCIO-ECONOMIQUES

• Analphabétisme et scolarisation :

Pour l'ensemble de la population âgée de 10 ans et plus, 71,7 % sont analphabètes. Cette proportion est de 86,9 % chez les femmes et de 56,8% chez les hommes.

Pour la population en âge scolaire (7-12 ans), le taux de scolarité, calculé ainsi pour l'année scolaire 2003-2004 et en se référant à la fin de l'année scolaire, est de 56,8% pour l'ensemble de la population de la commune et il est de 42,3 % pour les filles.

• Activité:

Le taux brut d'activité est de 41,1 %. Cet indicateur, calculé en rapportant l'effectif de la population active (Actifs occupés augmentés des chômeurs) à l'effectif total de la population de la commune, est de 58,4 % chez les hommes et de 23,0 % chez les femmes.

CONDITION D'HABITAT DES MENAGES

• Statut d'occupation :

Sur l'ensemble des ménages de la commune, 93,90% sont propriétaires de leur logement et 0,60% sont des locataires. Les autres statuts d'occupation (logement de fonction, logé gratuitement,) représentent 5,50% .

• Type d'habitat :

Il est à noter que 0,00% des ménages de la commune habitent des appartements, 0,00% habitent des villas et 96,20% logeant des habitats de type rural. Quand à la proportion de type sommaire ou bidonville, elle est de 0,00%. Pour ce qui est des maisons marocaines (traditionnelle ou moderne) ou autre type d'habitat, ces pourcentages sont respectivement de 1,50% et 2,30%.

• Equipements de base dans le logement :

0,3% des ménages de la commune bénéficient d'eau courante, 0,6% ayant l'électricité et 0,1% des ménages sont reliés au réseau public d'évacuation des eaux usées. Parmi les ménages qui ne sont pas reliés au réseau en question, 0,3% utilisent les fosses septiques et 0,7% utilisent des puits perdus.

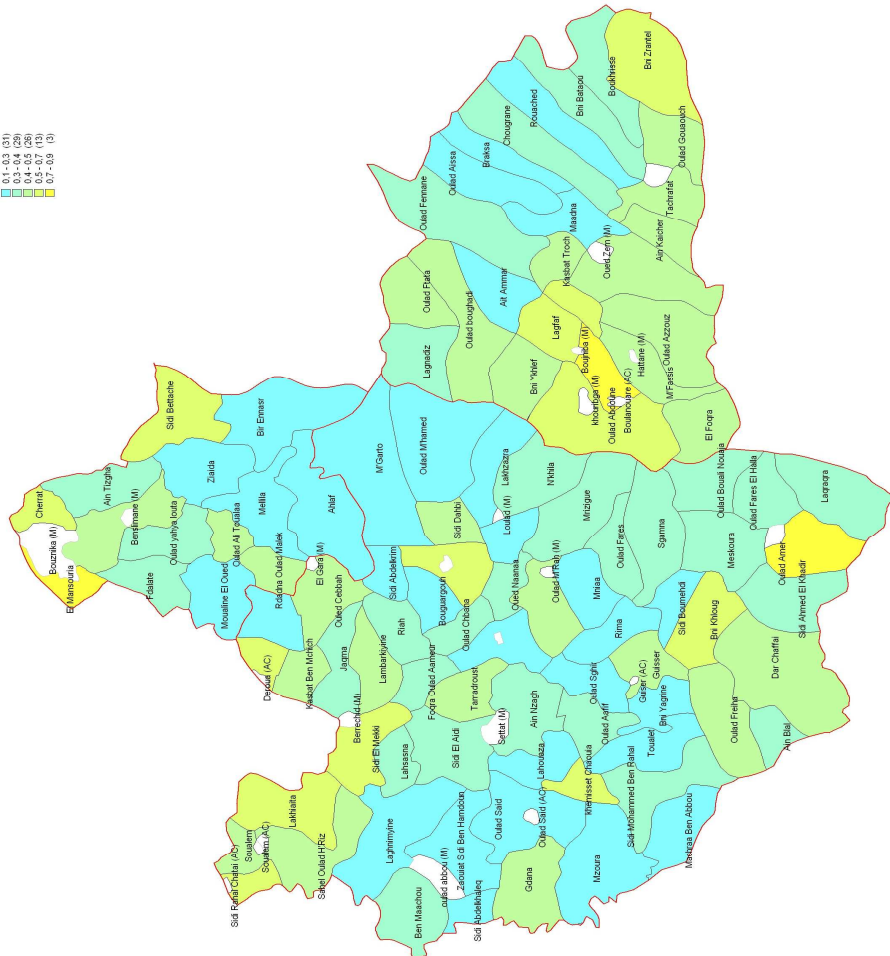
A noter également que 0,0% des logements sont reliés au téléphone fixe, 36,3% des ménages disposent de téléphone mobile, ainsi que 37,3% ayant un téléviseur et 0,0% ayant une parabole.

PAUVRETE ET DEVELOPPEMENT HUMAIN

21,25% de la population de cette commune sont considérés comme pauvre. La proportion de la population sous la menace directe de la pauvreté est de 25,32% (la population vulnérable).

L'ICDH, mesurant le développement humain de la commune s'appuyant sur la situation sanitaire, la participation à la vie économique et le niveau d'éducation de sa population, est de : 0,527 . Quand à l'ICDS, traduisant l'accès à l'infrastructure et aux équipements de base : électricité, eau et réseau routier goudronné, se situe à : 0,271.

Indice Communal de Développement Social
Région de Chaouia Ouardigha (Milieu Rural) 2004



**CARACTERISTIQUES DEMOGRAPHIQUES
ET SOCIO-ECONOMIQUES DE LA
POPULATION RGPH2004**

Région de Chaouia-Ouardigha

PROVINCE : Settat
COMMUNE : CR Sahel Oulad H Riz

Direction régionale de Chaouia-Ouardigha
64 Boulevard Mohamed V B.P. 646 26 000 Settat
Tel : 023-40-41-82 Fax :023-72-05-65 E-mail: drstmep@menara.ma

CARACTERISTIQUES DEMOGRAPHIQUES

• Population et ménages :

Au 1^{er} septembre 2004, la population municipale de la commune CR Sahel Oulad H Riz est de 19286 habitants vivant au sein de 3030 ménages. La proportion de la population féminine est de 47,6 %.

Selon l'âge, 33,8 % ont moins de 15 ans, 58,9 % sont en âge d'activité (15-59) et 7,3 % ont 60 ans et plus.

• Structure matrimoniale et fécondité :

Sur l'ensemble des habitants âgés de 15 ans et plus, 38,7 % sont célibataires, 55,1 % sont mariés et 6,2 % sont en situation de désunion soit par veuvage soit par divorce.

L'âge d'entrée en première union est de 27,6 ans : 30,2 ans pour les hommes et 24,4 ans pour les femmes.

Quand à la fécondité, l'indice synthétique est de 2,7 enfants par femme.

CARACTERISTIQUES SOCIO-ECONOMIQUES

• Analphabétisme et scolarisation :

Pour l'ensemble de la population âgée de 10 ans et plus, 60,1 % sont analphabètes. Cette proportion est de 73,8 % chez les femmes et de 47,5% chez les hommes.

Pour la population en âge scolaire (7-12 ans), le taux de scolarité, calculé ainsi pour l'année scolaire 2003-2004 et en se référant à la fin de l'année scolaire, est de 72,2% pour l'ensemble de la population de la commune et il est de 67,3 % pour les filles.

• Activité:

Le taux brut d'activité est de 33,4 %. Cet indicateur, calculé en rapportant l'effectif de la population active (Actifs occupés augmentés des chômeurs) à l'effectif total de la population de la commune, est de 57,5 % chez les hommes et de 6,9 % chez les femmes.

CONDITION D'HABITAT DES MENAGES

• Statut d'occupation :

Sur l'ensemble des ménages de la commune, 84,70% sont propriétaires de leur logement et 0,70% sont des locataires. Les autres statuts d'occupation (logement de fonction, logé gratuitement, ...) représentent 14,70% .

• Type d'habitat :

Il est à noter que 0,00% des ménages de la commune habitent des appartements, 0,40% habitent des villas et 86,90% logeant des habitats de type rural. Quand à la proportion de type sommaire ou bidonville, elle est de 3,20%. Pour ce qui est des maisons marocaines (traditionnelle ou moderne) ou autre type d'habitat, ces pourcentages sont respectivement de 6,70% et 2,70%.

• Equipements de base dans le logement :

1,0% des ménages de la commune bénéficient d'eau courante, 27,9% ayant l'électricité et 0,5% des ménages sont reliés au réseau public d'évacuation des eaux usées. Parmi les ménages qui ne sont pas reliés au réseau en question, 57,7% utilisent les fosses septiques et 10,4% utilisent des puits perdus.

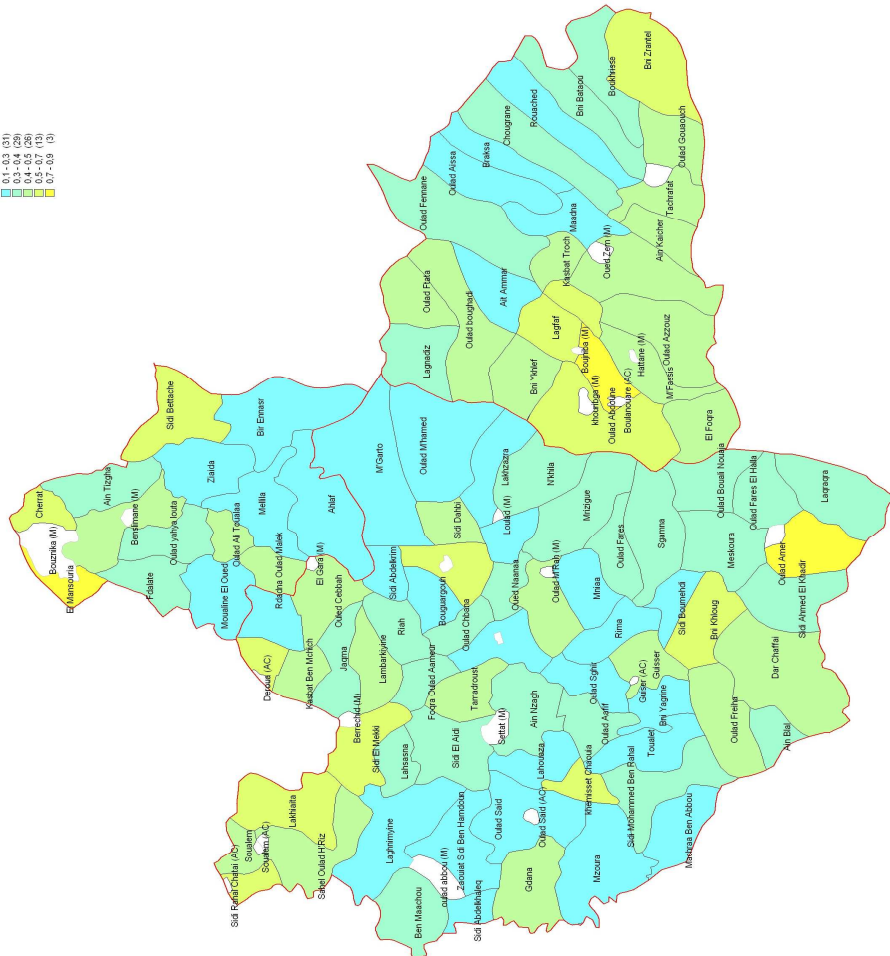
A noter également que 2,1% des logements sont reliés au téléphone fixe, 54,0% des ménages disposent de téléphone mobile, ainsi que 75,0% ayant un téléviseur et 3,6% ayant une parabole.

PAUVRETE ET DEVELOPPEMENT HUMAIN

17,2% de la population de cette commune sont considérés comme pauvre. La proportion de la population sous la menace directe de la pauvreté est de 22,22% (la population vulnérable).

L'ICDH, mesurant le développement humain de la commune s'appuyant sur la situation sanitaire, la participation à la vie économique et le niveau d'éducation de sa population, est de : 0,501 . Quand à l'ICDS, traduisant l'accès à l'infrastructure et aux équipements de base : électricité, eau et réseau routier goudronné, se situe à : 0,41.

Indice Communal de Développement Social
Région de Chaouia Ouardigha (Milieu Rural) 2004



**CARACTERISTIQUES DEMOGRAPHIQUES
ET SOCIO-ECONOMIQUES DE LA
POPULATION RGPH2004**

Région de Chaouia-Ouardigha

PROVINCE : Settat
COMMUNE : CR Sgamna

Direction régionale de Chaouia-Ouardigha
64 Boulevard Mohamed V B.P. 646 26 000 Settat
Tel : 023-40-41-82 Fax :023-72-05-65 E-mail: drstmep@menara.ma

CARACTERISTIQUES DEMOGRAPHIQUES

• Population et ménages :

Au 1^{er} septembre 2004, la population municipale de la commune CR Sgamna est de 9747 habitants vivant au sein de 1291 ménages. La proportion de la population féminine est de 49,8 %.

Selon l'âge, 35,2 % ont moins de 15 ans, 56,7 % sont en âge d'activité (15-59) et 8,2 % ont 60 ans et plus.

• Structure matrimoniale et fécondité :

Sur l'ensemble des habitants âgés de 15 ans et plus, 36,7 % sont célibataires, 57,2 % sont mariés et 6,0 % sont en situation de désunion soit par veuvage soit par divorce.

L'âge d'entrée en première union est de 26,8 ans : 28,9 ans pour les hommes et 24,4 ans pour les femmes.

Quand à la fécondité, l'indice synthétique est de 3,0 enfants par femme.

CARACTERISTIQUES SOCIO-ECONOMIQUES

• Analphabétisme et scolarisation :

Pour l'ensemble de la population âgée de 10 ans et plus, 69,2 % sont analphabètes. Cette proportion est de 79,7 % chez les femmes et de 58,5% chez les hommes.

Pour la population en âge scolaire (7-12 ans), le taux de scolarité, calculé ainsi pour l'année scolaire 2003-2004 et en se référant à la fin de l'année scolaire, est de 63,6% pour l'ensemble de la population de la commune et il est de 58,7 % pour les filles.

• Activité:

Le taux brut d'activité est de 31,6 %. Cet indicateur, calculé en rapportant l'effectif de la population active (Actifs occupés augmentés des chômeurs) à l'effectif total de la population de la commune, est de 58,8 % chez les hommes et de 4,2 % chez les femmes.

CONDITION D'HABITAT DES MENAGES

• Statut d'occupation :

Sur l'ensemble des ménages de la commune, 94,70% sont propriétaires de leur logement et 0,00% sont des locataires. Les autres statuts d'occupation (logement de fonction, logé gratuitement,) représentent 5,40% .

• Type d'habitat :

Il est à noter que 0,00% des ménages de la commune habitent des appartements, 0,20% habitent des villas et 94,10% logeant des habitats de type rural. Quand à la proportion de type sommaire ou bidonville, elle est de 0,60%. Pour ce qui est des maisons marocaines (traditionnelle ou moderne) ou autre type d'habitat, ces pourcentages sont respectivement de 3,70% et 1,50%.

• Equipements de base dans le logement :

0,0% des ménages de la commune bénéficient d'eau courante, 57,0% ayant l'électricité et 0,0% des ménages sont reliés au réseau public d'évacuation des eaux usées. Parmi les ménages qui ne sont pas reliés au réseau en question, 47,7% utilisent les fosses septiques et 15,4% utilisent des puits perdus.

A noter également que 1,0% des logements sont reliés au téléphone fixe, 49,6% des ménages disposent de téléphone mobile, ainsi que 70,7% ayant un téléviseur et 6,8% ayant une parabole.

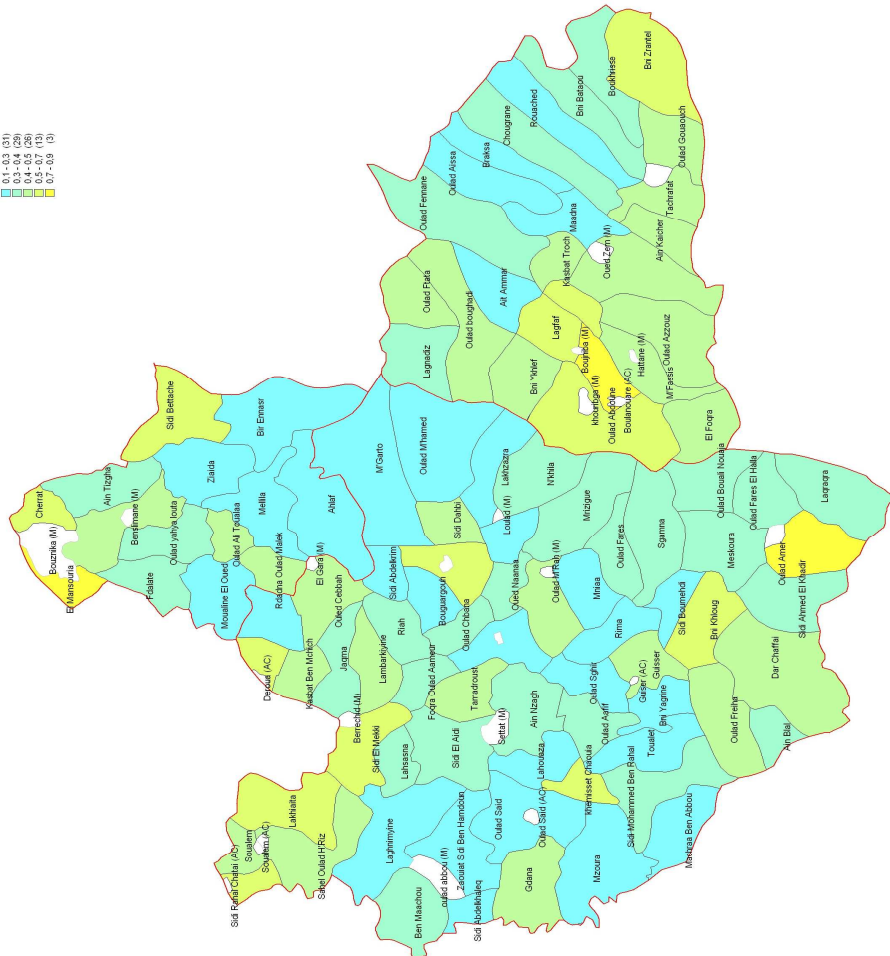
PAUVRETE ET DEVELOPPEMENT HUMAIN

21,89% de la population de cette commune sont considérés comme pauvre. La proportion de la population sous la menace directe de la pauvreté est de 24,87% (la population vulnérable).

L'ICDH, mesurant le développement humain de la commune s'appuyant sur la situation sanitaire, la participation à la vie économique et le niveau d'éducation de sa population, est de : 0,485 . Quand à l'ICDS, traduisant l'accès à l'infrastructure et aux équipements de base : électricité, eau et réseau routier goudronné, se situe à : 0,322.

Indice Communal de Développement Social
Région de Chaouia Ouardigha (Milieu Rural) 2004

0,1 - 0,3 (31)
0,3 - 0,4 (29)
0,4 - 0,5 (18)
0,5 - 0,7 (13)
0,7 - 0,8 (3)



**CARACTERISTIQUES DEMOGRAPHIQUES
ET SOCIO-ECONOMIQUES DE LA
POPULATION RGPH2004**

Région de Chaouia-Ouardigha

PROVINCE : Settat
COMMUNE : CR Sidi Abdelkhaleq

Direction régionale de Chaouia-Ouardigha

64 Boulevard Mohamed V B.P. 646 26 000 Settat

Tel : 023-40-41-82 Fax : 023-72-05-65 E-mail: drstmep@menara.ma

CARACTERISTIQUES DEMOGRAPHIQUES

• Population et ménages :

Au 1^{er} septembre 2004, la population municipale de la commune CR Sidi Abdelkhaleq est de 5933 habitants vivant au sein de 876 ménages. La proportion de la population féminine est de 48,4 %.

Selon l'âge, 34,7 % ont moins de 15 ans, 54,8 % sont en âge d'activité (15-59) et 10,5 % ont 60 ans et plus.

• Structure matrimoniale et fécondité :

Sur l'ensemble des habitants âgés de 15 ans et plus, 36,5 % sont célibataires, 54,9 % sont mariés et 8,6 % sont en situation de désunion soit par veuvage soit par divorce.

L'âge d'entrée en première union est de 26,8 ans : 29,3 ans pour les hommes et 23,9 ans pour les femmes.

Quand à la fécondité, l'indice synthétique est de 3,6 enfants par femme.

CARACTERISTIQUES SOCIO-ECONOMIQUES

• Analphabétisme et scolarisation :

Pour l'ensemble de la population âgée de 10 ans et plus, 61,4 % sont analphabètes. Cette proportion est de 75,1 % chez les femmes et de 48,6% chez les hommes.

Pour la population en âge scolaire (7-12 ans), le taux de scolarité, calculé ainsi pour l'année scolaire 2003-2004 et en se référant à la fin de l'année scolaire, est de 67,9% pour l'ensemble de la population de la commune et il est de 58,7 % pour les filles.

• Activité:

Le taux brut d'activité est de 35,5 %. Cet indicateur, calculé en rapportant l'effectif de la population active (Actifs occupés augmentés des chômeurs) à l'effectif total de la population de la commune, est de 58,6 % chez les hommes et de 10,9 % chez les femmes.

CONDITION D'HABITAT DES MENAGES

• Statut d'occupation :

Sur l'ensemble des ménages de la commune, 89,00% sont propriétaires de leur logement et 0,00% sont des locataires. Les autres statuts d'occupation (logement de fonction, logé gratuitement, ...) représentent 11,00% .

• Type d'habitat :

Il est à noter que 0,00% des ménages de la commune habitent des appartements, 0,10% habitent des villas et 91,20% logeant des habitats de type rural. Quand à la proportion de type sommaire ou bidonville, elle est de 0,60%. Pour ce qui est des maisons marocaines (traditionnelle ou moderne) ou autre type d'habitat, ces pourcentages sont respectivement de 4,30% et 3,80%.

• Equipements de base dans le logement :

0,1% des ménages de la commune bénéficient d'eau courante, 51,5% ayant l'électricité et 0,2% des ménages sont reliés au réseau public d'évacuation des eaux usées. Parmi les ménages qui ne sont pas reliés au réseau en question, 25,3% utilisent les fosses septiques et 0,3% utilisent des puits perdus.

A noter également que 0,3% des logements sont reliés au téléphone fixe, 44,7% des ménages disposent de téléphone mobile, ainsi que 69,4% ayant un téléviseur et 9,1% ayant une parabole.

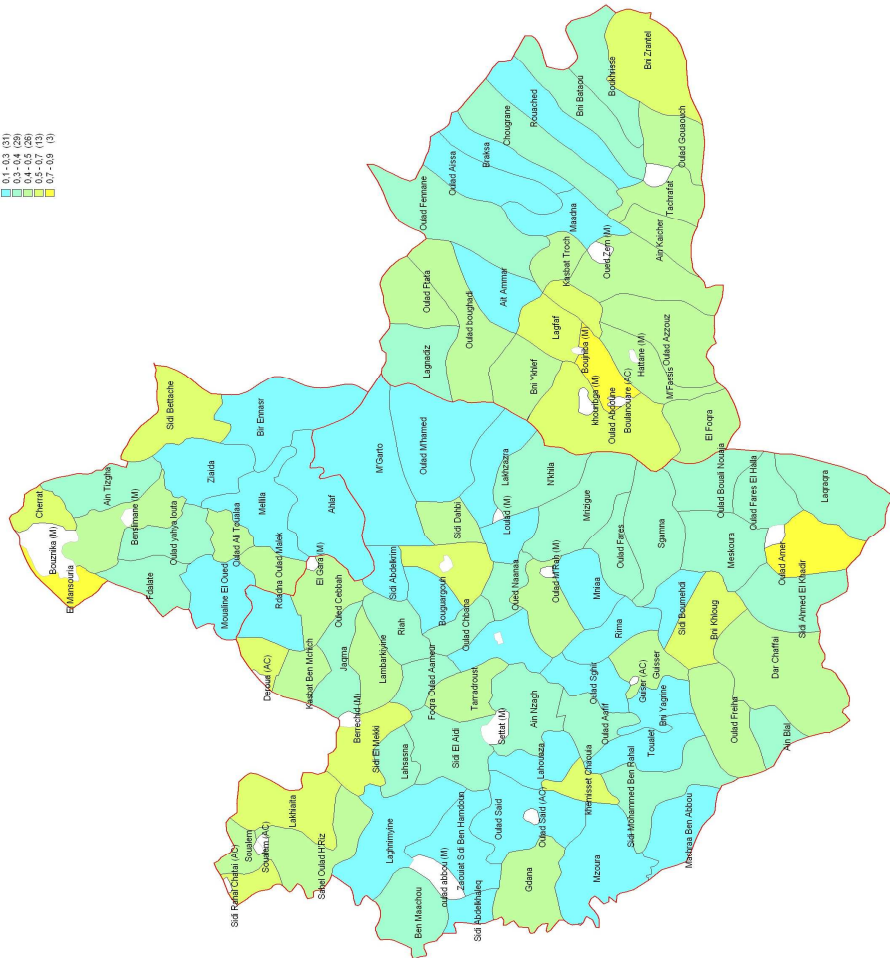
PAUVRETE ET DEVELOPPEMENT HUMAIN

15,2% de la population de cette commune sont considérés comme pauvre. La proportion de la population sous la menace directe de la pauvreté est de 20,97% (la population vulnérable).

L'ICDH, mesurant le développement humain de la commune s'appuyant sur la situation sanitaire, la participation à la vie économique et le niveau d'éducation de sa population, est de : 0,524 . Quand à l'ICDS, traduisant l'accès à l'infrastructure et aux équipements de base : électricité, eau et réseau routier goudronné, se situe à : 0,264.

Indice Communal de Développement Social
Région de Chaouia Ouardigha (Milieu Rural) 2004

0,1 - 0,3 (31)
0,3 - 0,4 (29)
0,4 - 0,5 (18)
0,5 - 0,7 (13)
0,7 - 0,8 (3)



**CARACTERISTIQUES DEMOGRAPHIQUES
ET SOCIO-ECONOMIQUES DE LA
POPULATION RGPH2004**

Région de Chaouia-Ouardigha

PROVINCE : Settat
COMMUNE : CR Sidi Abdelkrim

Direction régionale de Chaouia-Ouardigha

64 Boulevard Mohamed V B.P. 646 26 000 Settat

Tel : 023-40-41-82 Fax : 023-72-05-65 E-mail: drstmep@menara.ma

CARACTERISTIQUES DEMOGRAPHIQUES

• Population et ménages :

Au 1^{er} septembre 2004, la population municipale de la commune CR Sidi Abdelkrim est de 8903 habitants vivant au sein de 1341 ménages. La proportion de la population féminine est de 47,3 %.

Selon l'âge, 33,3 % ont moins de 15 ans, 56,7 % sont en âge d'activité (15-59) et 10,0 % ont 60 ans et plus.

• Structure matrimoniale et fécondité :

Sur l'ensemble des habitants âgés de 15 ans et plus, 38,5 % sont célibataires, 54,7 % sont mariés et 6,8 % sont en situation de désunion soit par veuvage soit par divorce.

L'âge d'entrée en première union est de 27,9 ans : 30,7 ans pour les hommes et 24,4 ans pour les femmes.

Quand à la fécondité, l'indice synthétique est de 2,4 enfants par femme.

CARACTERISTIQUES SOCIO-ECONOMIQUES

• Analphabétisme et scolarisation :

Pour l'ensemble de la population âgée de 10 ans et plus, 55,6 % sont analphabètes. Cette proportion est de 72,1 % chez les femmes et de 40,7% chez les hommes.

Pour la population en âge scolaire (7-12 ans), le taux de scolarité, calculé ainsi pour l'année scolaire 2003-2004 et en se référant à la fin de l'année scolaire, est de 58,1% pour l'ensemble de la population de la commune et il est de 54,2 % pour les filles.

• Activité:

Le taux brut d'activité est de 34,1 %. Cet indicateur, calculé en rapportant l'effectif de la population active (Actifs occupés augmentés des chômeurs) à l'effectif total de la population de la commune, est de 57,5 % chez les hommes et de 8,1 % chez les femmes.

CONDITION D'HABITAT DES MENAGES

• Statut d'occupation :

Sur l'ensemble des ménages de la commune, 94,70% sont propriétaires de leur logement et 0,10% sont des locataires. Les autres statuts d'occupation (logement de fonction, logé gratuitement,) représentent 5,10% .

• Type d'habitat :

Il est à noter que 0,00% des ménages de la commune habitent des appartements, 0,00% habitent des villas et 94,30% logeant des habitats de type rural. Quand à la proportion de type sommaire ou bidonville, elle est de 2,60%. Pour ce qui est des maisons marocaines (traditionnelle ou moderne) ou autre type d'habitat, ces pourcentages sont respectivement de 1,50% et 1,60%.

• Equipements de base dans le logement :

0,5% des ménages de la commune bénéficient d'eau courante, 11,6% ayant l'électricité et 0,1% des ménages sont reliés au réseau public d'évacuation des eaux usées. Parmi les ménages qui ne sont pas reliés au réseau en question, 40,7% utilisent les fosses septiques et 46,2% utilisent des puits perdus.

A noter également que 4,8% des logements sont reliés au téléphone fixe, 43,0% des ménages disposent de téléphone mobile, ainsi que 47,3% ayant un téléviseur et 2,0% ayant une parabole.

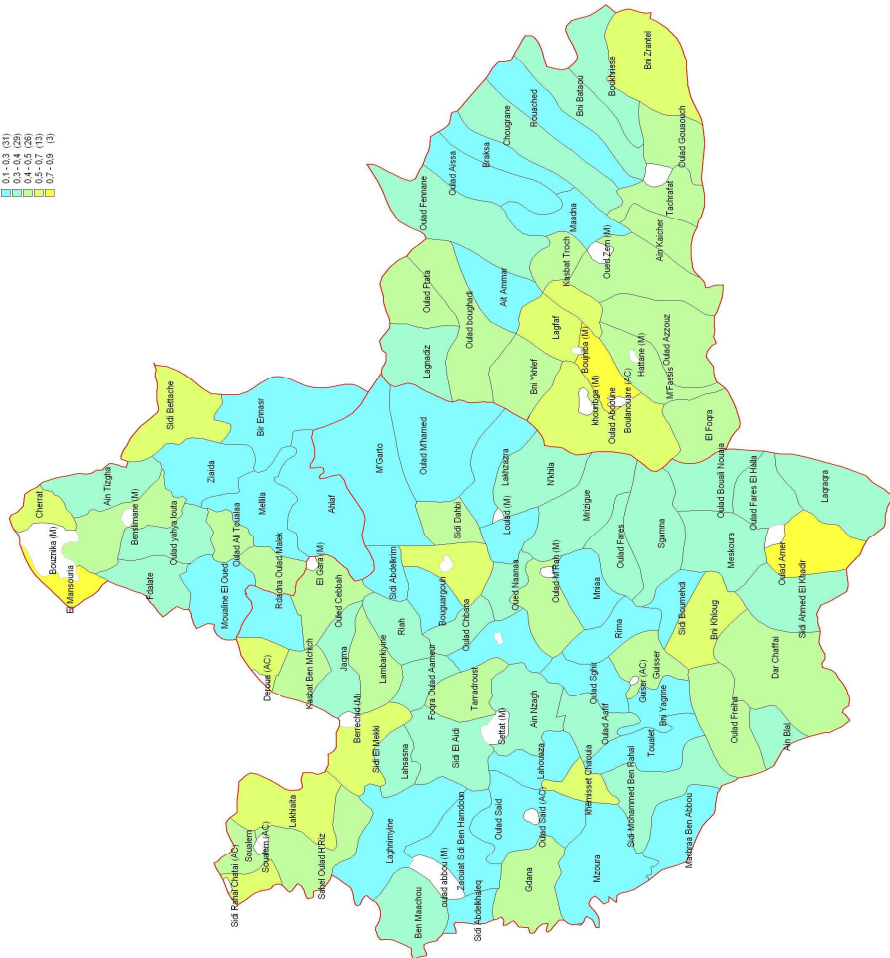
PAUVRETE ET DEVELOPPEMENT HUMAIN

22,32% de la population de cette commune sont considérés comme pauvre. La proportion de la population sous la menace directe de la pauvreté est de 24,7% (la population vulnérable).

L'ICDH, mesurant le développement humain de la commune s'appuyant sur la situation sanitaire, la participation à la vie économique et le niveau d'éducation de sa population, est de : 0,554 . Quand à l'ICDS, traduisant l'accès à l'infrastructure et aux équipements de base : électricité, eau et réseau routier goudronné, se situe à : 0,221.

Indice Communal de Développement Social
Région de Chaouia Ouardigha (Milieu Rural) 2004

0,1 - 0,3 (31)
0,3 - 0,4 (29)
0,4 - 0,5 (18)
0,5 - 0,7 (13)
0,7 - 0,8 (3)



**CARACTERISTIQUES DEMOGRAPHIQUES
ET SOCIO-ECONOMIQUES DE LA
POPULATION RGPH2004**

Région de Chaouia-Ouardigha

PROVINCE : Settat
COMMUNE : CR Sidi Ahmed El Khadir

Direction régionale de Chaouia-Ouardigha

64 Boulevard Mohamed V B.P. 646 26 000 Settat

Tel : 023-40-41-82 Fax : 023-72-05-65 E-mail: drstmep@menara.ma

CARACTERISTIQUES DEMOGRAPHIQUES

• Population et ménages :

Au 1^{er} septembre 2004, la population municipale de la commune CR Sidi Ahmed El Khadir est de 8683 habitants vivant au sein de 1129 ménages. La proportion de la population féminine est de 49,1 %.

Selon l'âge, 35,4 % ont moins de 15 ans, 56,7 % sont en âge d'activité (15-59) et 7,8 % ont 60 ans et plus.

• Structure matrimoniale et fécondité :

Sur l'ensemble des habitants âgés de 15 ans et plus, 38,0 % sont célibataires, 55,7 % sont mariés et 6,3 % sont en situation de désunion soit par veuvage soit par divorce.

L'âge d'entrée en première union est de 27,5 ans : 30,2 ans pour les hommes et 24,7 ans pour les femmes.

Quand à la fécondité, l'indice synthétique est de 2,5 enfants par femme.

CARACTERISTIQUES SOCIO-ECONOMIQUES

• Analphabétisme et scolarisation :

Pour l'ensemble de la population âgée de 10 ans et plus, 66,1 % sont analphabètes. Cette proportion est de 79,8 % chez les femmes et de 52,7% chez les hommes.

Pour la population en âge scolaire (7-12 ans), le taux de scolarité, calculé ainsi pour l'année scolaire 2003-2004 et en se référant à la fin de l'année scolaire, est de 64,7% pour l'ensemble de la population de la commune et il est de 57,9 % pour les filles.

• Activité:

Le taux brut d'activité est de 32,5 %. Cet indicateur, calculé en rapportant l'effectif de la population active (Actifs occupés augmentés des chômeurs) à l'effectif total de la population de la commune, est de 58,7 % chez les hommes et de 5,4 % chez les femmes.

CONDITION D'HABITAT DES MENAGES

• Statut d'occupation :

Sur l'ensemble des ménages de la commune, 95,70% sont propriétaires de leur logement et 0,10% sont des locataires. Les autres statuts d'occupation (logement de fonction, logé gratuitement,) représentent 4,10% .

• Type d'habitat :

Il est à noter que 0,10% des ménages de la commune habitent des appartements, 0,00% habitent des villas et 95,90% logeant des habitats de type rural. Quand à la proportion de type sommaire ou bidonville, elle est de 0,00%. Pour ce qui est des maisons marocaines (traditionnelle ou moderne) ou autre type d'habitat, ces pourcentages sont respectivement de 3,00% et 1,00%.

• Equipements de base dans le logement :

0,3% des ménages de la commune bénéficient d'eau courante, 61,3% ayant l'électricité et 0,0% des ménages sont reliés au réseau public d'évacuation des eaux usées. Parmi les ménages qui ne sont pas reliés au réseau en question, 27,4% utilisent les fosses septiques et 40,9% utilisent des puits perdus.

A noter également que 1,3% des logements sont reliés au téléphone fixe, 56,4% des ménages disposent de téléphone mobile, ainsi que 73,4% ayant un téléviseur et 5,4% ayant une parabole.

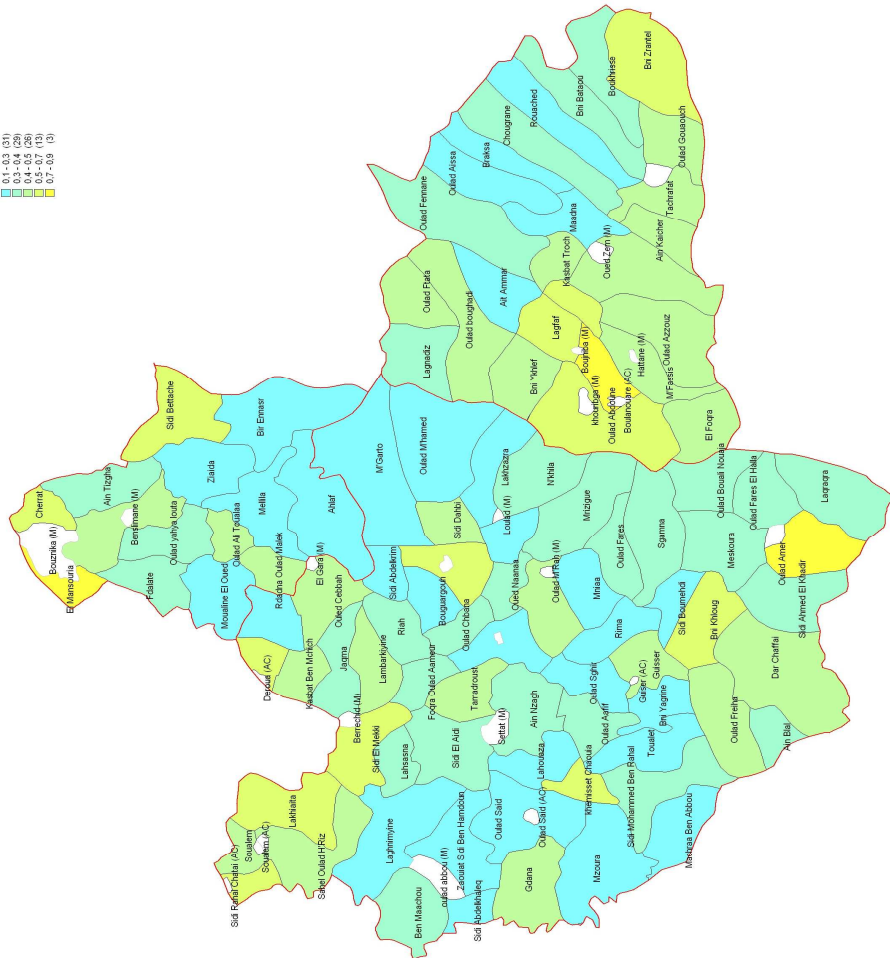
PAUVRETE ET DEVELOPPEMENT HUMAIN

15,4% de la population de cette commune sont considérés comme pauvre. La proportion de la population sous la menace directe de la pauvreté est de 21,26% (la population vulnérable).

L'ICDH, mesurant le développement humain de la commune s'appuyant sur la situation sanitaire, la participation à la vie économique et le niveau d'éducation de sa population, est de : 0,554 . Quand à l'ICDS, traduisant l'accès à l'infrastructure et aux équipements de base : électricité, eau et réseau routier goudronné, se situe à : 0,329.

Indice Communal de Développement Social
Région de Chaouia Ouardigha (Milieu Rural) 2004

0,1 - 0,3 (31)
0,3 - 0,4 (29)
0,4 - 0,5 (18)
0,5 - 0,7 (13)
0,7 - 0,8 (3)



**CARACTERISTIQUES DEMOGRAPHIQUES
ET SOCIO-ECONOMIQUES DE LA
POPULATION RGPH2004**

Région de Chaouia-Ouardigha

PROVINCE : Benslimane
COMMUNE : CR Sidi Bettache

Direction régionale de Chaouia-Ouardigha

64 Boulevard Mohamed V B.P. 646 26 000 Settat

Tel : 023-40-41-82 Fax : 023-72-05-65 E-mail: drstmep@menara.ma

CARACTERISTIQUES DEMOGRAPHIQUES

• Population et ménages :

Au 1^{er} septembre 2004, la population municipale de la commune CR Sidi Bettache est de 6370 habitants vivant au sein de 1215 ménages. La proportion de la population féminine est de 50,0 %.

Selon l'âge, 33,8 % ont moins de 15 ans, 57,4 % sont en âge d'activité (15-59) et 8,7 % ont 60 ans et plus.

• Structure matrimoniale et fécondité :

Sur l'ensemble des habitants âgés de 15 ans et plus, 36,9 % sont célibataires, 54,0 % sont mariés et 9,0 % sont en situation de désunion soit par veuvage soit par divorce.

L'âge d'entrée en première union est de 26,8 ans : 29,4 ans pour les hommes et 24,0 ans pour les femmes.

Quand à la fécondité, l'indice synthétique est de 2,9 enfants par femme.

CARACTERISTIQUES SOCIO-ECONOMIQUES

• Analphabétisme et scolarisation :

Pour l'ensemble de la population âgée de 10 ans et plus, 51,1 % sont analphabètes. Cette proportion est de 62,1 % chez les femmes et de 40,2% chez les hommes.

Pour la population en âge scolaire (7-12 ans), le taux de scolarité, calculé ainsi pour l'année scolaire 2003-2004 et en se référant à la fin de l'année scolaire, est de 85,0% pour l'ensemble de la population de la commune et il est de 81,9 % pour les filles.

• Activité:

Le taux brut d'activité est de 34,4 %. Cet indicateur, calculé en rapportant l'effectif de la population active (Actifs occupés augmentés des chômeurs) à l'effectif total de la population de la commune, est de 54,5 % chez les hommes et de 14,3 % chez les femmes.

CONDITION D'HABITAT DES MENAGES

• Statut d'occupation :

Sur l'ensemble des ménages de la commune, 71,00% sont propriétaires de leur logement et 7,20% sont des locataires. Les autres statuts d'occupation (logement de fonction, logé gratuitement, ...) représentent 21,80% .

• Type d'habitat :

Il est à noter que 0,00% des ménages de la commune habitent des appartements, 0,20% habitent des villas et 61,80% logeant des habitats de type rural. Quand à la proportion de type sommaire ou bidonville, elle est de 2,90%. Pour ce qui est des maisons marocaines (traditionnelle ou moderne) ou autre type d'habitat, ces pourcentages sont respectivement de 31,20% et 3,90%.

• Equipements de base dans le logement :

53,9% des ménages de la commune bénéficient d'eau courante, 47,0% ayant l'électricité et 5,5% des ménages sont reliés au réseau public d'évacuation des eaux usées. Parmi les ménages qui ne sont pas reliés au réseau en question, 59,8% utilisent les fosses septiques et 0,1% utilisent des puits perdus.

A noter également que 2,1% des logements sont reliés au téléphone fixe, 49,0% des ménages disposent de téléphone mobile, ainsi que 60,0% ayant un téléviseur et 17,0% ayant une parabole.

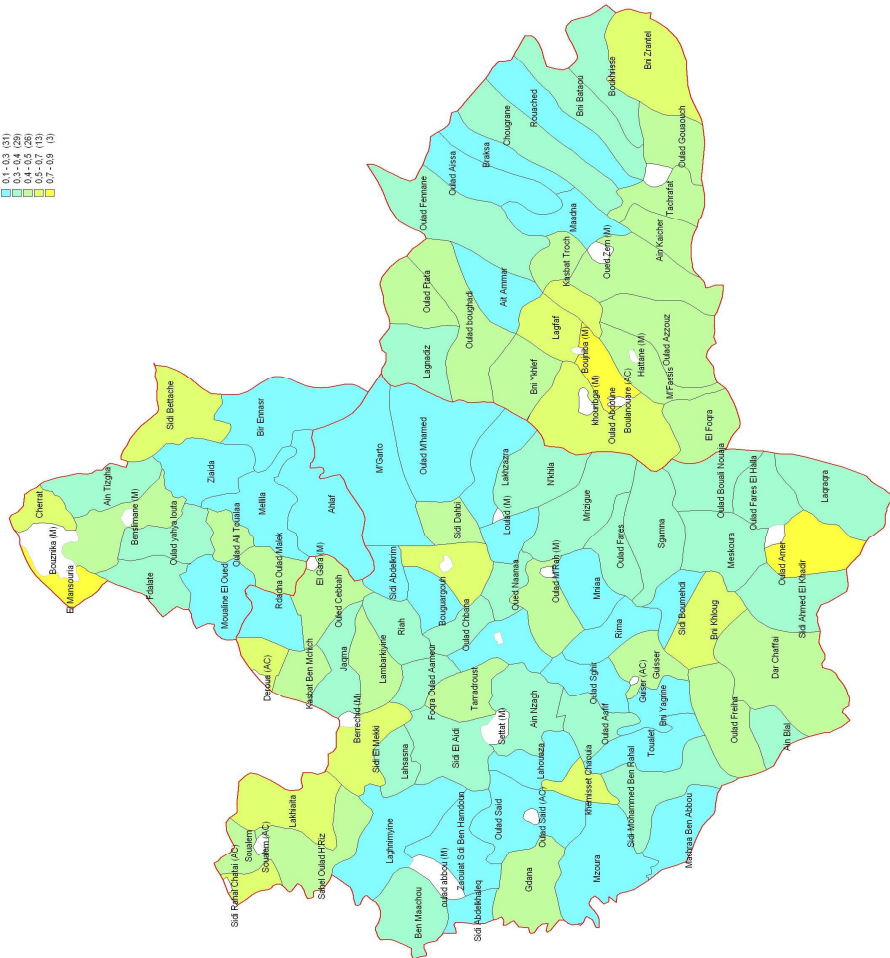
PAUVRETE ET DEVELOPPEMENT HUMAIN

11,97% de la population de cette commune sont considérés comme pauvre. La proportion de la population sous la menace directe de la pauvreté est de 17,41% (la population vulnérable).

L'ICDH, mesurant le développement humain de la commune s'appuyant sur la situation sanitaire, la participation à la vie économique et le niveau d'éducation de sa population, est de : 0,638 . Quand à l'ICDS, traduisant l'accès à l'infrastructure et aux équipements de base : électricité, eau et réseau routier goudronné, se situe à : 0,639.

Indice Communal de Développement Social
Région de Chaouia Ouardigha (Milieu Rural) 2004

0,1 - 0,3 (31)
0,3 - 0,4 (29)
0,4 - 0,5 (18)
0,5 - 0,7 (13)
0,7 - 0,8 (3)



**CARACTERISTIQUES DEMOGRAPHIQUES
ET SOCIO-ECONOMIQUES DE LA
POPULATION RGPH2004**

Région de Chaouia-Ouardigha

PROVINCE : Settat
COMMUNE : CR Sidi Boumehdi

Direction régionale de Chaouia-Ouardigha

64 Boulevard Mohamed V B.P. 646 26 000 Settat

Tel : 023-40-41-82 Fax : 023-72-05-65 E-mail: drstmep@menara.ma

CARACTERISTIQUES DEMOGRAPHIQUES

• Population et ménages :

Au 1^{er} septembre 2004, la population municipale de la commune CR Sidi Boumehti est de 4832 habitants vivant au sein de 749 ménages. La proportion de la population féminine est de 52,6 %.

Selon l'âge, 34,7 % ont moins de 15 ans, 56,0 % sont en âge d'activité (15-59) et 9,3 % ont 60 ans et plus.

• Structure matrimoniale et fécondité :

Sur l'ensemble des habitants âgés de 15 ans et plus, 37,2 % sont célibataires, 54,9 % sont mariés et 7,9 % sont en situation de désunion soit par veuvage soit par divorce.

L'âge d'entrée en première union est de 28,0 ans : 31,2 ans pour les hommes et 25,8 ans pour les femmes.

Quand à la fécondité, l'indice synthétique est de 2,2 enfants par femme.

CARACTERISTIQUES SOCIO-ECONOMIQUES

• Analphabétisme et scolarisation :

Pour l'ensemble de la population âgée de 10 ans et plus, 59,2 % sont analphabètes. Cette proportion est de 72,9 % chez les femmes et de 43,2% chez les hommes.

Pour la population en âge scolaire (7-12 ans), le taux de scolarité, calculé ainsi pour l'année scolaire 2003-2004 et en se référant à la fin de l'année scolaire, est de 76,2% pour l'ensemble de la population de la commune et il est de 73,9 % pour les filles.

• Activité:

Le taux brut d'activité est de 32,4 %. Cet indicateur, calculé en rapportant l'effectif de la population active (Actifs occupés augmentés des chômeurs) à l'effectif total de la population de la commune, est de 54,8 % chez les hommes et de 12,1 % chez les femmes.

CONDITION D'HABITAT DES MENAGES

• Statut d'occupation :

Sur l'ensemble des ménages de la commune, 77,40% sont propriétaires de leur logement et 0,70% sont des locataires. Les autres statuts d'occupation (logement de fonction, logé gratuitement, ...) représentent 21,80% .

• Type d'habitat :

Il est à noter que 0,00% des ménages de la commune habitent des appartements, 0,00% habitent des villas et 93,30% logeant des habitats de type rural. Quand à la proportion de type sommaire ou bidonville, elle est de 0,30%. Pour ce qui est des maisons marocaines (traditionnelle ou moderne) ou autre type d'habitat, ces pourcentages sont respectivement de 3,80% et 2,70%.

• Equipements de base dans le logement :

0,0% des ménages de la commune bénéficient d'eau courante, 65,4% ayant l'électricité et 0,0% des ménages sont reliés au réseau public d'évacuation des eaux usées. Parmi les ménages qui ne sont pas reliés au réseau en question, 9,6% utilisent les fosses septiques et 0,1% utilisent des puits perdus.

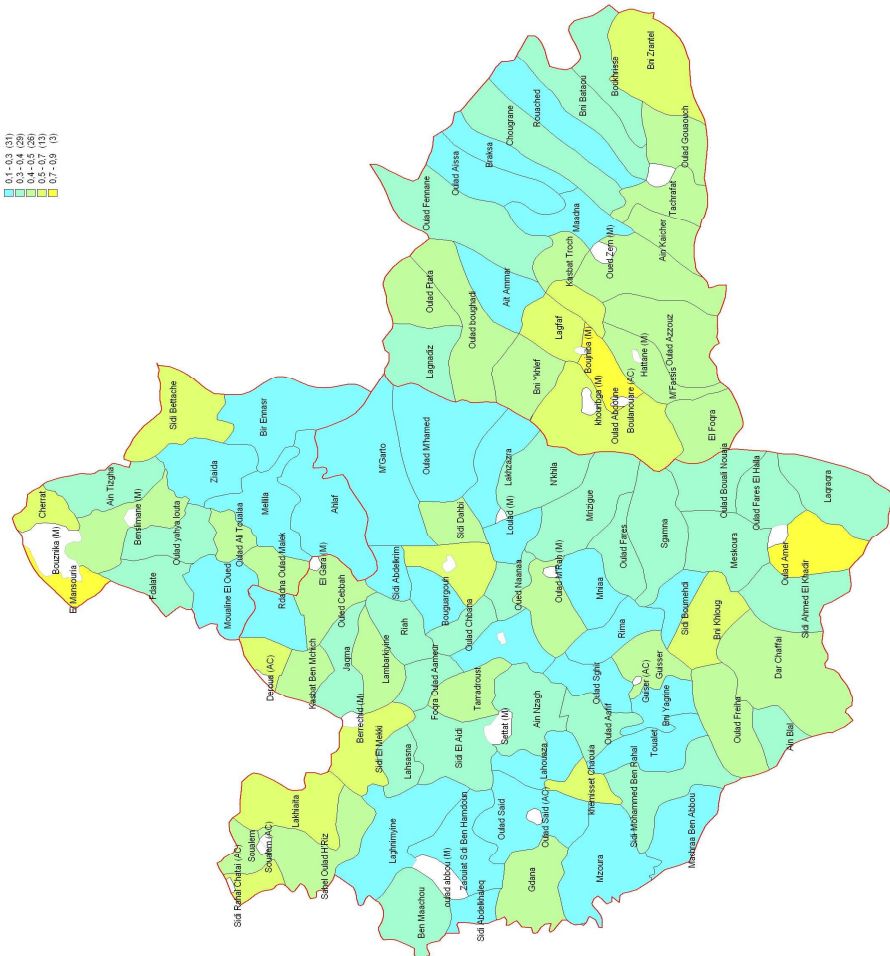
A noter également que 1,5% des logements sont reliés au téléphone fixe, 71,8% des ménages disposent de téléphone mobile, ainsi que 81,3% ayant un téléviseur et 18,3% ayant une parabole.

PAUVRETE ET DEVELOPPEMENT HUMAIN

21,75% de la population de cette commune sont considérés comme pauvre. La proportion de la population sous la menace directe de la pauvreté est de 21,53% (la population vulnérable).

L'ICDH, mesurant le développement humain de la commune s'appuyant sur la situation sanitaire, la participation à la vie économique et le niveau d'éducation de sa population, est de : 0,583 . Quand à l'ICDS, traduisant l'accès à l'infrastructure et aux équipements de base : électricité, eau et réseau routier goudronné, se situe à : 0,256.

Indice Communal de Développement Social
Région de Chaouia Ouardigha (Milieu Rural) 2004



**CARACTERISTIQUES DEMOGRAPHIQUES
ET SOCIO-ECONOMIQUES DE LA
POPULATION RGPH2004**

Région de Chaouia-Ouardigha

PROVINCE : Settat
COMMUNE : CR Sidi Dahbi

Direction régionale de Chaouia-Ouardigha
64 Boulevard Mohamed V B.P. 646 26 000 Settat
Tel : 023-40-41-82 Fax :023-72-05-65 E-mail: drstmep@menara.ma

CARACTERISTIQUES DEMOGRAPHIQUES

• Population et ménages :

Au 1^{er} septembre 2004, la population municipale de la commune CR Sidi Dahbi est de 8367 habitants vivant au sein de 1415 ménages. La proportion de la population féminine est de 48,8 %.

Selon l'âge, 33,3 % ont moins de 15 ans, 57,2 % sont en âge d'activité (15-59) et 9,5 % ont 60 ans et plus.

• Structure matrimoniale et fécondité :

Sur l'ensemble des habitants âgés de 15 ans et plus, 36,7 % sont célibataires, 55,0 % sont mariés et 8,3 % sont en situation de désunion soit par veuvage soit par divorce.

L'âge d'entrée en première union est de 27,2 ans : 30,5 ans pour les hommes et 23,5 ans pour les femmes.

Quand à la fécondité, l'indice synthétique est de 2,8 enfants par femme.

CARACTERISTIQUES SOCIO-ECONOMIQUES

• Analphabétisme et scolarisation :

Pour l'ensemble de la population âgée de 10 ans et plus, 53,8 % sont analphabètes. Cette proportion est de 66,9 % chez les femmes et de 41,3% chez les hommes.

Pour la population en âge scolaire (7-12 ans), le taux de scolarité, calculé ainsi pour l'année scolaire 2003-2004 et en se référant à la fin de l'année scolaire, est de 78,1% pour l'ensemble de la population de la commune et il est de 74,8 % pour les filles.

• Activité:

Le taux brut d'activité est de 37,3 %. Cet indicateur, calculé en rapportant l'effectif de la population active (Actifs occupés augmentés des chômeurs) à l'effectif total de la population de la commune, est de 57,3 % chez les hommes et de 16,3 % chez les femmes.

CONDITION D'HABITAT DES MENAGES

• Statut d'occupation :

Sur l'ensemble des ménages de la commune, 90,10% sont propriétaires de leur logement et 0,80% sont des locataires. Les autres statuts d'occupation (logement de fonction, logé gratuitement,) représentent 9,20% .

• Type d'habitat :

Il est à noter que 0,00% des ménages de la commune habitent des appartements, 0,10% habitent des villas et 77,80% logeant des habitats de type rural. Quand à la proportion de type sommaire ou bidonville, elle est de 5,70%. Pour ce qui est des maisons marocaines (traditionnelle ou moderne) ou autre type d'habitat, ces pourcentages sont respectivement de 14,00% et 2,40%.

• Equipements de base dans le logement :

6,5% des ménages de la commune bénéficient d'eau courante, 29,1% ayant l'électricité et 0,2% des ménages sont reliés au réseau public d'évacuation des eaux usées. Parmi les ménages qui ne sont pas reliés au réseau en question, 82,6% utilisent les fosses septiques et 0,3% utilisent des puits perdus.

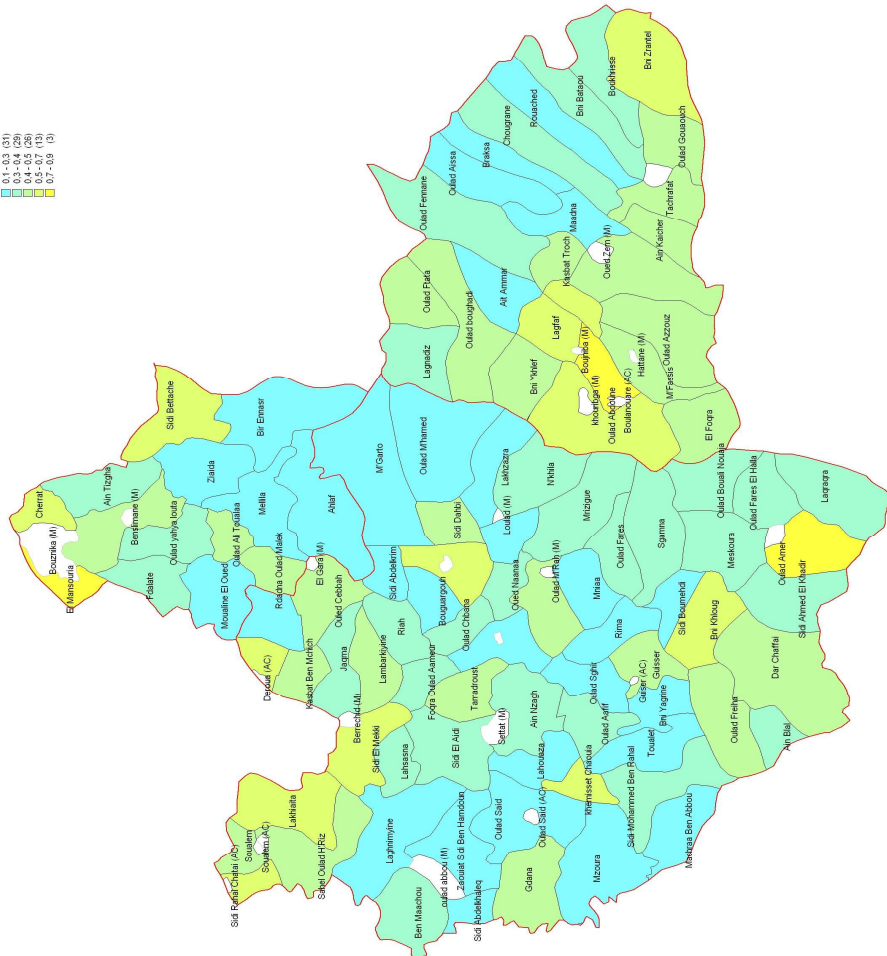
A noter également que 1,7% des logements sont reliés au téléphone fixe, 58,1% des ménages disposent de téléphone mobile, ainsi que 63,4% ayant un téléviseur et 6,5% ayant une parabole.

PAUVRETE ET DEVELOPPEMENT HUMAIN

14,87% de la population de cette commune sont considérés comme pauvre. La proportion de la population sous la menace directe de la pauvreté est de 20,37% (la population vulnérable).

L'ICDH, mesurant le développement humain de la commune s'appuyant sur la situation sanitaire, la participation à la vie économique et le niveau d'éducation de sa population, est de : 0,592 . Quand à l'ICDS, traduisant l'accès à l'infrastructure et aux équipements de base : électricité, eau et réseau routier goudronné, se situe à : 0,41.

Indice Communal de Développement Social
Région de Chaouia Ouardigha (Milieu Rural) 2004



**CARACTERISTIQUES DEMOGRAPHIQUES
ET SOCIO-ECONOMIQUES DE LA
POPULATION RGPH2004**

Région de Chaouia-Ouardigha

PROVINCE : Settat
COMMUNE : CR Sidi El Aidi

Direction régionale de Chaouia-Ouardigha

64 Boulevard Mohamed V B.P. 646 26 000 Settat

Tel : 023-40-41-82 Fax :023-72-05-65 E-mail: drstmep@menara.ma

CARACTERISTIQUES DEMOGRAPHIQUES

• Population et ménages :

Au 1^{er} septembre 2004, la population municipale de la commune CR Sidi El Aidi est de 13273 habitants vivant au sein de 2226 ménages. La proportion de la population féminine est de 48,5 %.

Selon l'âge, 32,7 % ont moins de 15 ans, 58,3 % sont en âge d'activité (15-59) et 9,0 % ont 60 ans et plus.

• Structure matrimoniale et fécondité :

Sur l'ensemble des habitants âgés de 15 ans et plus, 38,2 % sont célibataires, 55,4 % sont mariés et 6,4 % sont en situation de désunion soit par veuvage soit par divorce.

L'âge d'entrée en première union est de 27,6 ans : 30,5 ans pour les hommes et 24,6 ans pour les femmes.

Quand à la fécondité, l'indice synthétique est de 2,9 enfants par femme.

CARACTERISTIQUES SOCIO-ECONOMIQUES

• Analphabétisme et scolarisation :

Pour l'ensemble de la population âgée de 10 ans et plus, 60,1 % sont analphabètes. Cette proportion est de 72,6 % chez les femmes et de 48,4% chez les hommes.

Pour la population en âge scolaire (7-12 ans), le taux de scolarité, calculé ainsi pour l'année scolaire 2003-2004 et en se référant à la fin de l'année scolaire, est de 66,1% pour l'ensemble de la population de la commune et il est de 64,1 % pour les filles.

• Activité:

Le taux brut d'activité est de 36,6 %. Cet indicateur, calculé en rapportant l'effectif de la population active (Actifs occupés augmentés des chômeurs) à l'effectif total de la population de la commune, est de 59,5 % chez les hommes et de 12,3 % chez les femmes.

CONDITION D'HABITAT DES MENAGES

• Statut d'occupation :

Sur l'ensemble des ménages de la commune, 85,00% sont propriétaires de leur logement et 0,80% sont des locataires. Les autres statuts d'occupation (logement de fonction, logé gratuitement, ...) représentent 14,10% .

• Type d'habitat :

Il est à noter que 0,00% des ménages de la commune habitent des appartements, 0,90% habitent des villas et 75,90% logeant des habitats de type rural. Quand à la proportion de type sommaire ou bidonville, elle est de 2,80%. Pour ce qui est des maisons marocaines (traditionnelle ou moderne) ou autre type d'habitat, ces pourcentages sont respectivement de 17,70% et 2,70%.

• Equipements de base dans le logement :

3,5% des ménages de la commune bénéficient d'eau courante, 29,5% ayant l'électricité et 1,3% des ménages sont reliés au réseau public d'évacuation des eaux usées. Parmi les ménages qui ne sont pas reliés au réseau en question, 57,5% utilisent les fosses septiques et 7,4% utilisent des puits perdus.

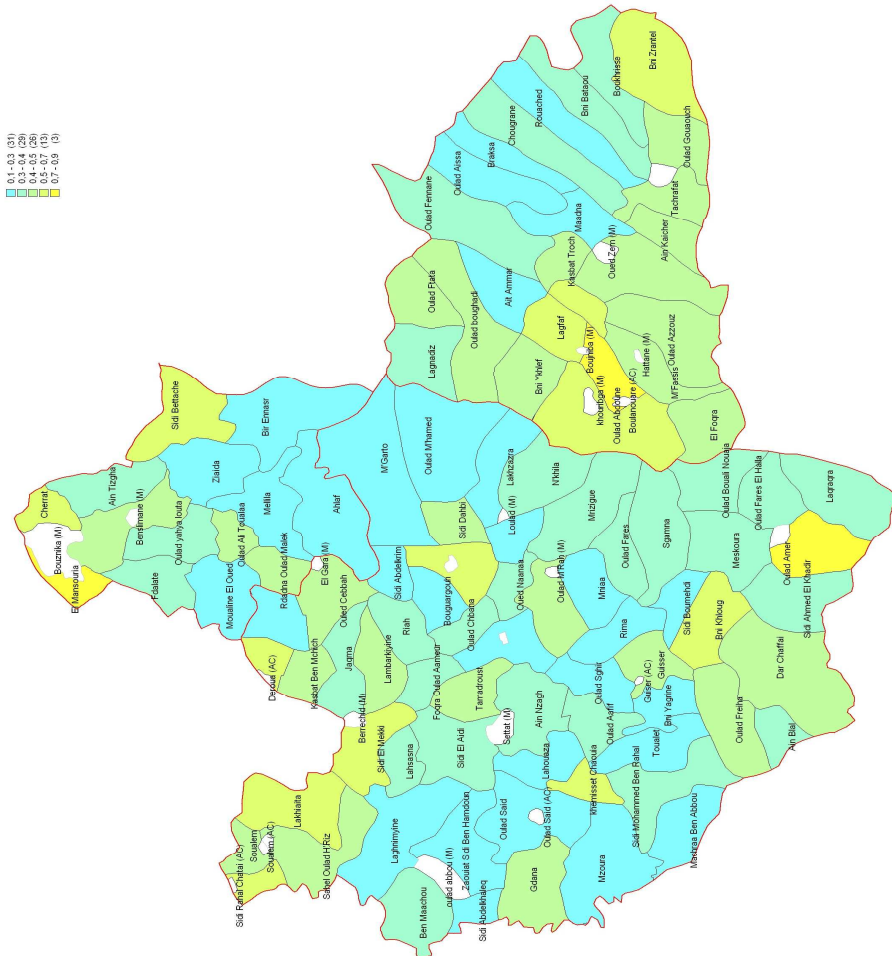
A noter également que 0,6% des logements sont reliés au téléphone fixe, 50,5% des ménages disposent de téléphone mobile, ainsi que 65,7% ayant un téléviseur et 4,0% ayant une parabole.

PAUVRETE ET DEVELOPPEMENT HUMAIN

13,05% de la population de cette commune sont considérés comme pauvre. La proportion de la population sous la menace directe de la pauvreté est de 20,24% (la population vulnérable).

L'ICDH, mesurant le développement humain de la commune s'appuyant sur la situation sanitaire, la participation à la vie économique et le niveau d'éducation de sa population, est de : 0,576 . Quand à l'ICDS, traduisant l'accès à l'infrastructure et aux équipements de base : électricité, eau et réseau routier goudronné, se situe à : 0,356.

Indice Communal de Développement Social
Région de Chaouia Ouardigha (Milieu Rural) 2004



**CARACTERISTIQUES DEMOGRAPHIQUES
ET SOCIO-ECONOMIQUES DE LA
POPULATION RGPH2004**

Région de Chaouia-Ouardigha

PROVINCE : Settat
COMMUNE : CR Sidi El Mekki

Direction régionale de Chaouia-Ouardigha
64 Boulevard Mohamed V B.P. 646 26 000 Settat
Tel : 023-40-41-82 Fax :023-72-05-65 E-mail: drstmep@menara.ma

CARACTERISTIQUES DEMOGRAPHIQUES

• Population et ménages :

Au 1^{er} septembre 2004, la population municipale de la commune CR Sidi El Mekki est de 10983 habitants vivant au sein de 1793 ménages. La proportion de la population féminine est de 48,7 %.

Selon l'âge, 31,4 % ont moins de 15 ans, 60,5 % sont en âge d'activité (15-59) et 8,2 % ont 60 ans et plus.

• Structure matrimoniale et fécondité :

Sur l'ensemble des habitants âgés de 15 ans et plus, 42,0 % sont célibataires, 50,9 % sont mariés et 7,0 % sont en situation de désunion soit par veuvage soit par divorce.

L'âge d'entrée en première union est de 29,1 ans : 31,9 ans pour les hommes et 25,9 ans pour les femmes.

Quand à la fécondité, l'indice synthétique est de 2,8 enfants par femme.

CARACTERISTIQUES SOCIO-ECONOMIQUES

• Analphabétisme et scolarisation :

Pour l'ensemble de la population âgée de 10 ans et plus, 49,4 % sont analphabètes. Cette proportion est de 62,5 % chez les femmes et de 37,1% chez les hommes.

Pour la population en âge scolaire (7-12 ans), le taux de scolarité, calculé ainsi pour l'année scolaire 2003-2004 et en se référant à la fin de l'année scolaire, est de 83,3% pour l'ensemble de la population de la commune et il est de 78,6 % pour les filles.

• Activité:

Le taux brut d'activité est de 33,9 %. Cet indicateur, calculé en rapportant l'effectif de la population active (Actifs occupés augmentés des chômeurs) à l'effectif total de la population de la commune, est de 60,2 % chez les hommes et de 6,1 % chez les femmes.

CONDITION D'HABITAT DES MENAGES

• Statut d'occupation :

Sur l'ensemble des ménages de la commune, 80,40% sont propriétaires de leur logement et 0,90% sont des locataires. Les autres statuts d'occupation (logement de fonction, logé gratuitement, ...) représentent 18,60% .

• Type d'habitat :

Il est à noter que 0,00% des ménages de la commune habitent des appartements, 0,70% habitent des villas et 86,50% logeant des habitats de type rural. Quand à la proportion de type sommaire ou bidonville, elle est de 2,30%. Pour ce qui est des maisons marocaines (traditionnelle ou moderne) ou autre type d'habitat, ces pourcentages sont respectivement de 8,70% et 1,80%.

• Equipements de base dans le logement :

2,9% des ménages de la commune bénéficient d'eau courante, 79,9% ayant l'électricité et 0,1% des ménages sont reliés au réseau public d'évacuation des eaux usées. Parmi les ménages qui ne sont pas reliés au réseau en question, 77,3% utilisent les fosses septiques et 10,3% utilisent des puits perdus.

A noter également que 1,2% des logements sont reliés au téléphone fixe, 62,8% des ménages disposent de téléphone mobile, ainsi que 78,4% ayant un téléviseur et 13,6% ayant une parabole.

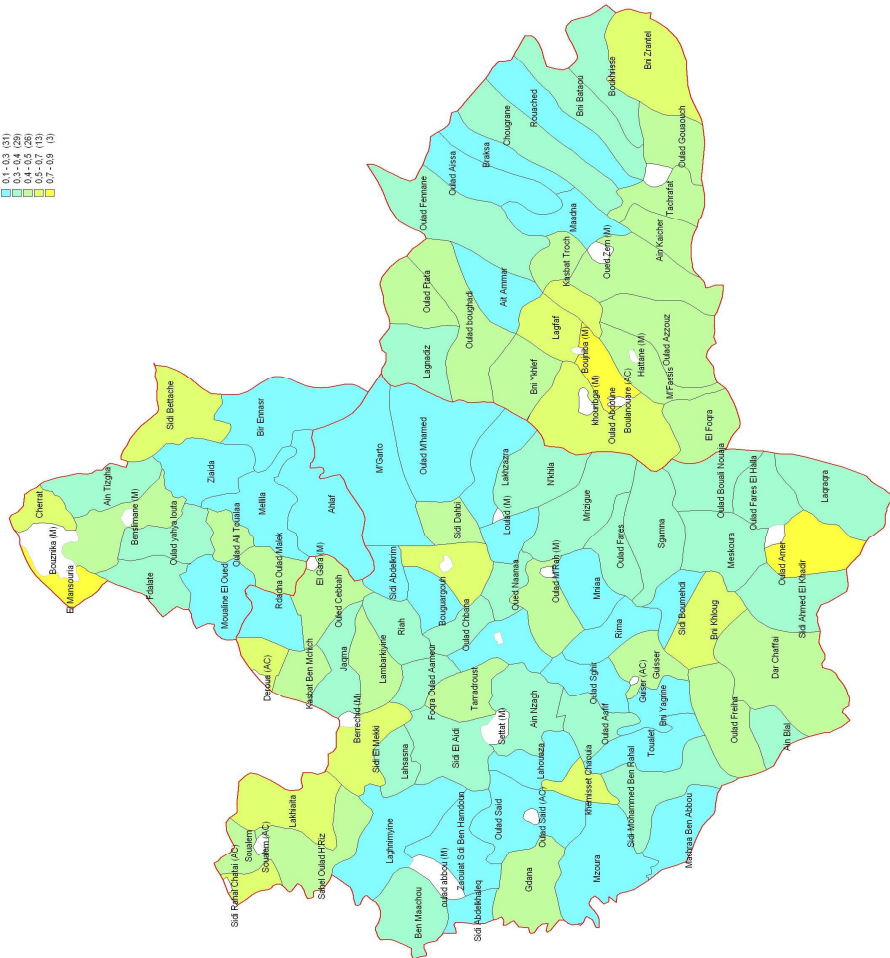
PAUVRETE ET DEVELOPPEMENT HUMAIN

7,58% de la population de cette commune sont considérés comme pauvre. La proportion de la population sous la menace directe de la pauvreté est de 14,18% (la population vulnérable).

L'ICDH, mesurant le développement humain de la commune s'appuyant sur la situation sanitaire, la participation à la vie économique et le niveau d'éducation de sa population, est de : 0,61 . Quand à l'ICDS, traduisant l'accès à l'infrastructure et aux équipements de base : électricité, eau et réseau routier goudronné, se situe à : 0,673.

Indice Communal de Développement Social
Région de Chaouia Ouardigha (Milieu Rural) 2004

0,1 - 0,3 (31)
0,3 - 0,4 (29)
0,4 - 0,5 (18)
0,5 - 0,7 (13)
0,7 - 0,8 (3)



**CARACTERISTIQUES DEMOGRAPHIQUES
ET SOCIO-ECONOMIQUES DE LA
POPULATION RGPH2004**

Région de Chaouia-Ouardigha

PROVINCE : Settat
COMMUNE : CR Sidi Hajjaj

Direction régionale de Chaouia-Ouardigha

64 Boulevard Mohamed V B.P. 646 26 000 Settat

Tel : 023-40-41-82 Fax : 023-72-05-65 E-mail: drstmep@menara.ma

CARACTERISTIQUES DEMOGRAPHIQUES

• Population et ménages :

Au 1^{er} septembre 2004, la population municipale de la commune CR Sidi Hajjaj est de 18687 habitants vivant au sein de 2741 ménages. La proportion de la population féminine est de 49,4 %.

Selon l'âge, 35,7 % ont moins de 15 ans, 55,7 % sont en âge d'activité (15-59) et 8,6 % ont 60 ans et plus.

• Structure matrimoniale et fécondité :

Sur l'ensemble des habitants âgés de 15 ans et plus, 36,6 % sont célibataires, 55,9 % sont mariés et 7,5 % sont en situation de désunion soit par veuvage soit par divorce.

L'âge d'entrée en première union est de 27,0 ans : 29,3 ans pour les hommes et 24,4 ans pour les femmes.

Quand à la fécondité, l'indice synthétique est de 3,6 enfants par femme.

CARACTERISTIQUES SOCIO-ECONOMIQUES

• Analphabétisme et scolarisation :

Pour l'ensemble de la population âgée de 10 ans et plus, 58,2 % sont analphabètes. Cette proportion est de 72,6 % chez les femmes et de 44,0% chez les hommes.

Pour la population en âge scolaire (7-12 ans), le taux de scolarité, calculé ainsi pour l'année scolaire 2003-2004 et en se référant à la fin de l'année scolaire, est de 74,0% pour l'ensemble de la population de la commune et il est de 66,7 % pour les filles.

• Activité:

Le taux brut d'activité est de 36,3 %. Cet indicateur, calculé en rapportant l'effectif de la population active (Actifs occupés augmentés des chômeurs) à l'effectif total de la population de la commune, est de 56,7 % chez les hommes et de 15,5 % chez les femmes.

CONDITION D'HABITAT DES MENAGES

• Statut d'occupation :

Sur l'ensemble des ménages de la commune, 92,30% sont propriétaires de leur logement et 0,50% sont des locataires. Les autres statuts d'occupation (logement de fonction, logé gratuitement,) représentent 7,20% .

• Type d'habitat :

Il est à noter que 0,00% des ménages de la commune habitent des appartements, 0,60% habitent des villas et 83,90% logeant des habitats de type rural. Quand à la proportion de type sommaire ou bidonville, elle est de 3,00%. Pour ce qui est des maisons marocaines (traditionnelle ou moderne) ou autre type d'habitat, ces pourcentages sont respectivement de 11,20% et 1,20%.

• Equipements de base dans le logement :

1,6% des ménages de la commune bénéficient d'eau courante, 42,7% ayant l'électricité et 0,1% des ménages sont reliés au réseau public d'évacuation des eaux usées. Parmi les ménages qui ne sont pas reliés au réseau en question, 59,0% utilisent les fosses septiques et 2,3% utilisent des puits perdus.

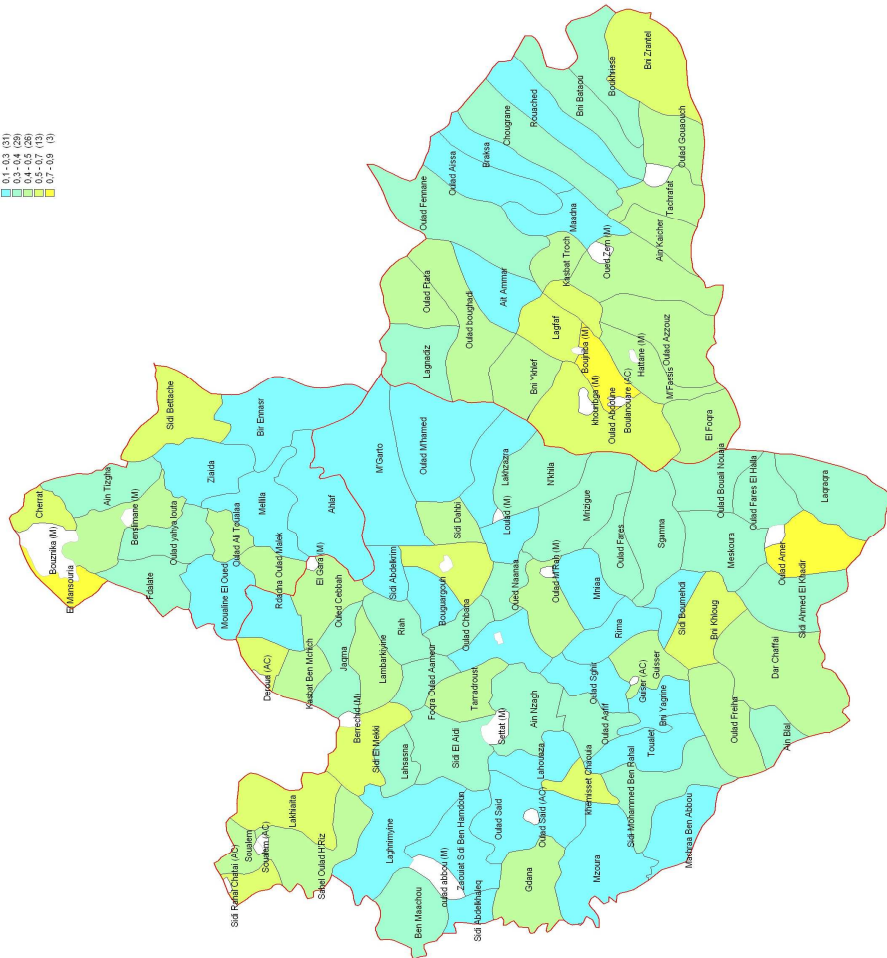
A noter également que 1,2% des logements sont reliés au téléphone fixe, 44,5% des ménages disposent de téléphone mobile, ainsi que 62,8% ayant un téléviseur et 9,7% ayant une parabole.

PAUVRETE ET DEVELOPPEMENT HUMAIN

16,04% de la population de cette commune sont considérés comme pauvre. La proportion de la population sous la menace directe de la pauvreté est de 21,3% (la population vulnérable).

L'ICDH, mesurant le développement humain de la commune s'appuyant sur la situation sanitaire, la participation à la vie économique et le niveau d'éducation de sa population, est de : 0,526 . Quand à l'ICDS, traduisant l'accès à l'infrastructure et aux équipements de base : électricité, eau et réseau routier goudronné, se situe à : 0,409.

Indice Communal de Développement Social
Région de Chaouia Ouardigha (Milieu Rural) 2004



**CARACTERISTIQUES DEMOGRAPHIQUES
ET SOCIO-ECONOMIQUES DE LA
POPULATION RGPH2004**

Région de Chaouia-Ouardigha

PROVINCE : Settat
COMMUNE : CR Sidi Mohammed Ben Rahal

Direction régionale de Chaouia-Ouardigha
64 Boulevard Mohamed V B.P. 646 26 000 Settat
Tel : 023-40-41-82 Fax :023-72-05-65 E-mail: drstmpep@menara.ma

CARACTERISTIQUES DEMOGRAPHIQUES

Mai 2006

• Population et ménages :

Au 1^{er} septembre 2004, la population municipale de la commune CR Sidi Mohammed Ben Rahal est de 10414 habitants vivant au sein de 1631 ménages. La proportion de la population féminine est de 49,2 %.

Selon l'âge, 34,1 % ont moins de 15 ans, 56,0 % sont en âge d'activité (15-59) et 9,9 % ont 60 ans et plus.

• Structure matrimoniale et fécondité :

Sur l'ensemble des habitants âgés de 15 ans et plus, 36,3 % sont célibataires, 56,5 % sont mariés et 7,1 % sont en situation de désunion soit par veuvage soit par divorce.

L'âge d'entrée en première union est de 27,0 ans : 29,7 ans pour les hommes et 24,4 ans pour les femmes.

Quand à la fécondité, l'indice synthétique est de 3,4 enfants par femme.

CARACTERISTIQUES SOCIO-ECONOMIQUES

• Analphabétisme et scolarisation :

Pour l'ensemble de la population âgée de 10 ans et plus, 63,3 % sont analphabètes. Cette proportion est de 75,2 % chez les femmes et de 51,8% chez les hommes.

Pour la population en âge scolaire (7-12 ans), le taux de scolarité, calculé ainsi pour l'année scolaire 2003-2004 et en se référant à la fin de l'année scolaire, est de 71,0% pour l'ensemble de la population de la commune et il est de 66,7 % pour les filles.

• Activité:

Le taux brut d'activité est de 36,7 %. Cet indicateur, calculé en rapportant l'effectif de la population active (Actifs occupés augmentés des chômeurs) à l'effectif total de la population de la commune, est de 58,8 % chez les hommes et de 13,9 % chez les femmes.

CONDITION D'HABITAT DES MENAGES

• Statut d'occupation :

Sur l'ensemble des ménages de la commune, 87,70% sont propriétaires de leur logement et 2,20% sont des locataires. Les autres statuts d'occupation (logement de fonction, logé gratuitement, ...) représentent 10,00% .

• Type d'habitat :

Il est à noter que 0,10% des ménages de la commune habitent des appartements, 0,10% habitent des villas et 89,50% logeant des habitats de type rural. Quand à la proportion de type sommaire ou bidonville, elle est de 0,80%. Pour ce qui est des maisons marocaines (traditionnelle ou moderne) ou autre type d'habitat, ces pourcentages sont respectivement de 7,60% et 2,00%.

• Equipements de base dans le logement :

5,8% des ménages de la commune bénéficient d'eau courante, 18,9% ayant l'électricité et 3,4% des ménages sont reliés au réseau public d'évacuation des eaux usées. Parmi les ménages qui ne sont pas reliés au réseau en question, 32,3% utilisent les fosses septiques et 41,3% utilisent des puits perdus.

A noter également que 0,7% des logements sont reliés au téléphone fixe, 41,2% des ménages disposent de téléphone mobile, ainsi que 61,3% ayant un téléviseur et 5,0% ayant une parabole.

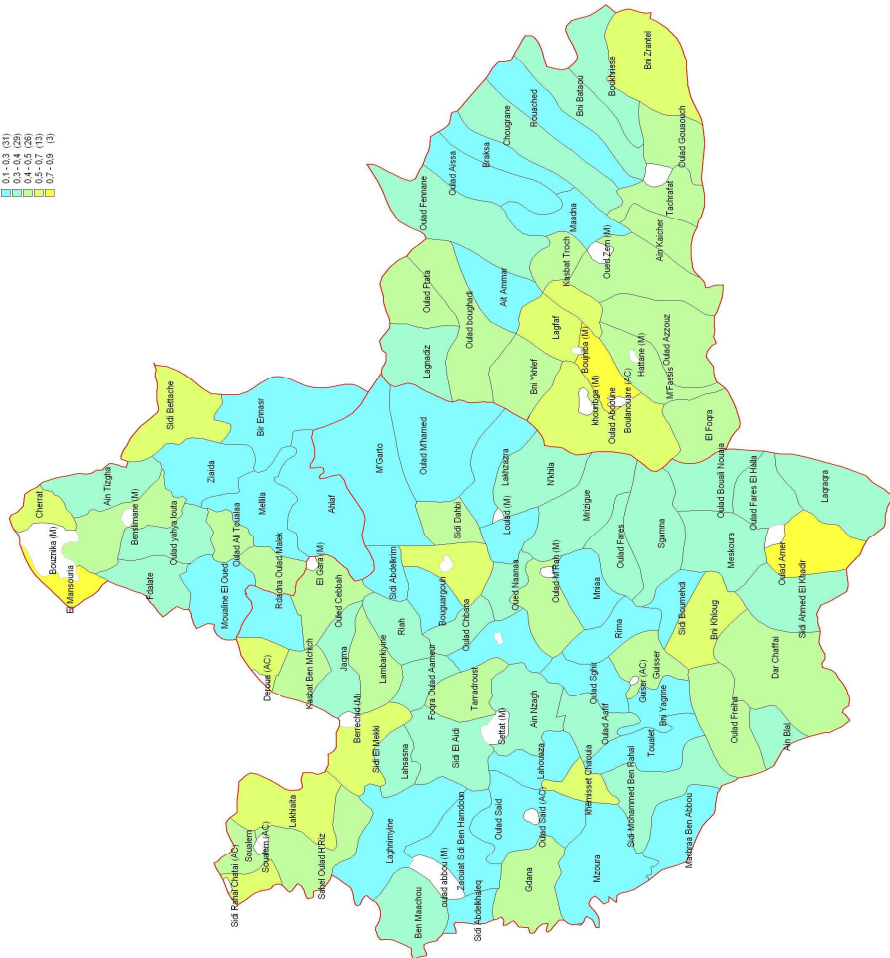
PAUVRETE ET DEVELOPPEMENT HUMAIN

15,08% de la population de cette commune sont considérés comme pauvre. La proportion de la population sous la menace directe de la pauvreté est de 21,47% (la population vulnérable).

L'ICDH, mesurant le développement humain de la commune s'appuyant sur la situation sanitaire, la participation à la vie économique et le niveau d'éducation de sa population, est de : 0,559 . Quand à l'ICDS, traduisant l'accès à l'infrastructure et aux équipements de base : électricité, eau et réseau routier goudronné, se situe à : 0,32.

Indice Communal de Développement Social
Région de Chaouia Ouardigha (Milieu Rural) 2004

0,1 - 0,3 (31)
0,3 - 0,4 (29)
0,4 - 0,5 (18)
0,5 - 0,7 (13)
0,7 - 0,8 (3)



**CARACTERISTIQUES DEMOGRAPHIQUES
ET SOCIO-ECONOMIQUES DE LA
POPULATION RGPH2004**

Région de Chaouia-Ouardigha

PROVINCE : Settat
COMMUNE : CR Sidi Rahal Chatai

Direction régionale de Chaouia-Ouardigha

64 Boulevard Mohamed V B.P. 646 26 000 Settat

Tel : 023-40-41-82 Fax : 023-72-05-65 E-mail: drstmep@menara.ma

CARACTERISTIQUES DEMOGRAPHIQUES

• Population et ménages :

Au 1^{er} septembre 2004, la population municipale de la commune CR Sidi Rahal Chatai est de 14286 habitants vivant au sein de 2399 ménages. La proportion de la population féminine est de 48,0 %.

Selon l'âge, 34,2 % ont moins de 15 ans, 59,2 % sont en âge d'activité (15-59) et 6,6 % ont 60 ans et plus.

• Structure matrimoniale et fécondité :

Sur l'ensemble des habitants âgés de 15 ans et plus, 38,7 % sont célibataires, 54,5 % sont mariés et 6,7 % sont en situation de désunion soit par veuvage soit par divorce.

L'âge d'entrée en première union est de 27,7 ans : 30,4 ans pour les hommes et 24,5 ans pour les femmes.

Quand à la fécondité, l'indice synthétique est de 3,3 enfants par femme.

CARACTERISTIQUES SOCIO-ECONOMIQUES

• Analphabétisme et scolarisation :

Pour l'ensemble de la population âgée de 10 ans et plus, 52,4 % sont analphabètes. Cette proportion est de 66,2 % chez les femmes et de 39,6% chez les hommes.

Pour la population en âge scolaire (7-12 ans), le taux de scolarité, calculé ainsi pour l'année scolaire 2003-2004 et en se référant à la fin de l'année scolaire, est de 79,9% pour l'ensemble de la population de la commune et il est de 77,0 % pour les filles.

• Activité:

Le taux brut d'activité est de 35,1 %. Cet indicateur, calculé en rapportant l'effectif de la population active (Actifs occupés augmentés des chômeurs) à l'effectif total de la population de la commune, est de 56,7 % chez les hommes et de 11,8 % chez les femmes.

CONDITION D'HABITAT DES MENAGES

• Statut d'occupation :

Sur l'ensemble des ménages de la commune, 89,10% sont propriétaires de leur logement et 0,70% sont des locataires. Les autres statuts d'occupation (logement de fonction, logé gratuitement, ...) représentent 10,20% .

• Type d'habitat :

Il est à noter que 0,00% des ménages de la commune habitent des appartements, 1,00% habitent des villas et 65,60% logeant des habitats de type rural. Quand à la proportion de type sommaire ou bidonville, elle est de 13,50%. Pour ce qui est des maisons marocaines (traditionnelle ou moderne) ou autre type d'habitat, ces pourcentages sont respectivement de 16,80% et 3,10%.

• Equipements de base dans le logement :

1,3% des ménages de la commune bénéficient d'eau courante, 60,8% ayant l'électricité et 0,1% des ménages sont reliés au réseau public d'évacuation des eaux usées. Parmi les ménages qui ne sont pas reliés au réseau en question, 77,0% utilisent les fosses septiques et 2,3% utilisent des puits perdus.

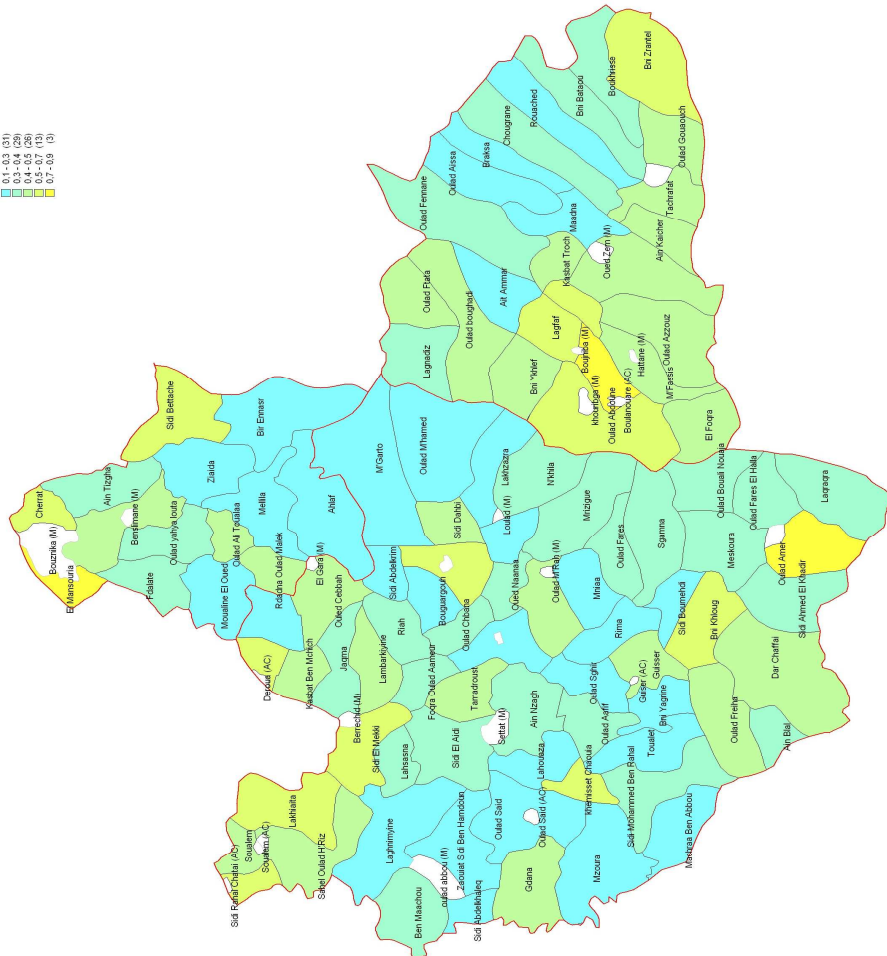
A noter également que 1,0% des logements sont reliés au téléphone fixe, 54,8% des ménages disposent de téléphone mobile, ainsi que 74,2% ayant un téléviseur et 8,5% ayant une parabole.

PAUVRETE ET DEVELOPPEMENT HUMAIN

9,99% de la population de cette commune sont considérés comme pauvre. La proportion de la population sous la menace directe de la pauvreté est de 17,32% (la population vulnérable).

L'ICDH, mesurant le développement humain de la commune s'appuyant sur la situation sanitaire, la participation à la vie économique et le niveau d'éducation de sa population, est de : 0,589 . Quand à l'ICDS, traduisant l'accès à l'infrastructure et aux équipements de base : électricité, eau et réseau routier goudronné, se situe à : 0,641.

Indice Communal de Développement Social
Région de Chaouia Ouardigha (Milieu Rural) 2004



**CARACTERISTIQUES DEMOGRAPHIQUES
ET SOCIO-ECONOMIQUES DE LA
POPULATION RGPH2004**

Région de Chaouia-Ouardigha

PROVINCE : Settat
COMMUNE : CR Soualem

Direction régionale de Chaouia-Ouardigha
64 Boulevard Mohamed V B.P. 646 26 000 Settat
Tel : 023-40-41-82 Fax :023-72-05-65 E-mail: drstmep@menara.ma

CARACTERISTIQUES DEMOGRAPHIQUES

• Population et ménages :

Au 1^{er} septembre 2004, la population municipale de la commune CR Soualem est de 15973 habitants vivant au sein de 2989 ménages. La proportion de la population féminine est de 49,2 %.

Selon l'âge, 32,8 % ont moins de 15 ans, 60,2 % sont en âge d'activité (15-59) et 6,9 % ont 60 ans et plus.

• Structure matrimoniale et fécondité :

Sur l'ensemble des habitants âgés de 15 ans et plus, 37,0 % sont célibataires, 56,2 % sont mariés et 6,8 % sont en situation de désunion soit par veuvage soit par divorce.

L'âge d'entrée en première union est de 27,2 ans : 30,1 ans pour les hommes et 24,5 ans pour les femmes.

Quand à la fécondité, l'indice synthétique est de 2,7 enfants par femme.

CARACTERISTIQUES SOCIO-ECONOMIQUES

• Analphabétisme et scolarisation :

Pour l'ensemble de la population âgée de 10 ans et plus, 47,5 % sont analphabètes. Cette proportion est de 59,7 % chez les femmes et de 35,7% chez les hommes.

Pour la population en âge scolaire (7-12 ans), le taux de scolarité, calculé ainsi pour l'année scolaire 2003-2004 et en se référant à la fin de l'année scolaire, est de 87,5% pour l'ensemble de la population de la commune et il est de 85,1 % pour les filles.

• Activité:

Le taux brut d'activité est de 35,4 %. Cet indicateur, calculé en rapportant l'effectif de la population active (Actifs occupés augmentés des chômeurs) à l'effectif total de la population de la commune, est de 58,1 % chez les hommes et de 12,0 % chez les femmes.

CONDITION D'HABITAT DES MENAGES

• Statut d'occupation :

Sur l'ensemble des ménages de la commune, 79,70% sont propriétaires de leur logement et 1,40% sont des locataires. Les autres statuts d'occupation (logement de fonction, logé gratuitement, ...) représentent 18,90% .

• Type d'habitat :

Il est à noter que 0,00% des ménages de la commune habitent des appartements, 1,40% habitent des villas et 42,60% logeant des habitats de type rural. Quand à la proportion de type sommaire ou bidonville, elle est de 27,60%. Pour ce qui est des maisons marocaines (traditionnelle ou moderne) ou autre type d'habitat, ces pourcentages sont respectivement de 25,90% et 2,50%.

• Equipements de base dans le logement :

2,7% des ménages de la commune bénéficient d'eau courante, 12,2% ayant l'électricité et 0,3% des ménages sont reliés au réseau public d'évacuation des eaux usées. Parmi les ménages qui ne sont pas reliés au réseau en question, 75,4% utilisent les fosses septiques et 12,7% utilisent des puits perdus.

A noter également que 1,4% des logements sont reliés au téléphone fixe, 57,9% des ménages disposent de téléphone mobile, ainsi que 68,6% ayant un téléviseur et 5,8% ayant une parabole.

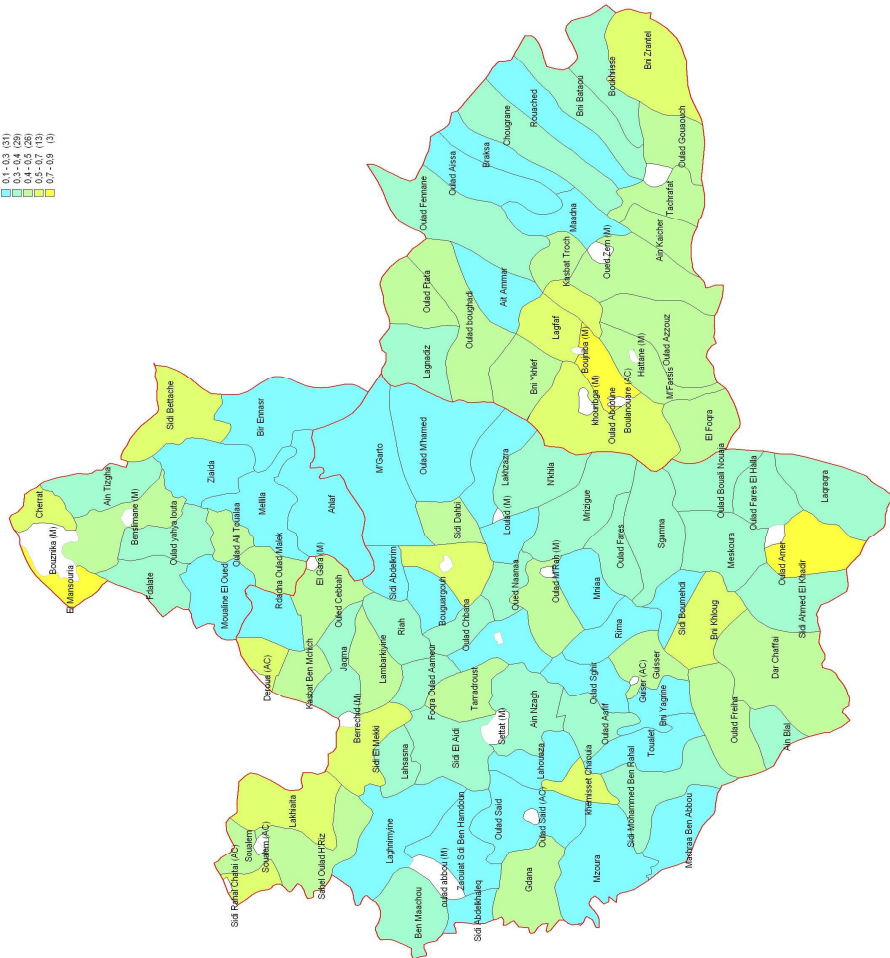
PAUVRETE ET DEVELOPPEMENT HUMAIN

9,89% de la population de cette commune sont considérés comme pauvre. La proportion de la population sous la menace directe de la pauvreté est de 16,68% (la population vulnérable).

L'ICDH, mesurant le développement humain de la commune s'appuyant sur la situation sanitaire, la participation à la vie économique et le niveau d'éducation de sa population, est de : 0,614 . Quand à l'ICDS, traduisant l'accès à l'infrastructure et aux équipements de base : électricité, eau et réseau routier goudronné, se situe à : 0,453.

Indice Communal de Développement Social
Région de Chaouia Ouardigha (Milieu Rural) 2004

0,1 - 0,3 (31)
0,3 - 0,4 (29)
0,4 - 0,5 (18)
0,5 - 0,7 (13)
0,7 - 0,8 (3)



**CARACTERISTIQUES DEMOGRAPHIQUES
ET SOCIO-ECONOMIQUES DE LA
POPULATION RGPH2004**

Région de Chaouia-Ouardigha

PROVINCE : Khouribga
COMMUNE : CR Tachrafat

Direction régionale de Chaouia-Ouardigha

64 Boulevard Mohamed V B.P. 646 26 000 Settat

Tel : 023-40-41-82 Fax : 023-72-05-65 E-mail: drstmep@menara.ma

CARACTERISTIQUES DEMOGRAPHIQUES

• Population et ménages :

Au 1^{er} septembre 2004, la population municipale de la commune CR Tachrafat est de 3417 habitants vivant au sein de 628 ménages. La proportion de la population féminine est de 49,2 %.

Selon l'âge, 34,9 % ont moins de 15 ans, 55,3 % sont en âge d'activité (15-59) et 9,8 % ont 60 ans et plus.

• Structure matrimoniale et fécondité :

Sur l'ensemble des habitants âgés de 15 ans et plus, 33,2 % sont célibataires, 61,6 % sont mariés et 5,2 % sont en situation de désunion soit par veuvage soit par divorce.

L'âge d'entrée en première union est de 27,0 ans : 30,1 ans pour les hommes et 23,6 ans pour les femmes.

Quand à la fécondité, l'indice synthétique est de 2,6 enfants par femme.

CARACTERISTIQUES SOCIO-ECONOMIQUES

• Analphabétisme et scolarisation :

Pour l'ensemble de la population âgée de 10 ans et plus, 62,8 % sont analphabètes. Cette proportion est de 76,9 % chez les femmes et de 49,2% chez les hommes.

Pour la population en âge scolaire (7-12 ans), le taux de scolarité, calculé ainsi pour l'année scolaire 2003-2004 et en se référant à la fin de l'année scolaire, est de 75,1% pour l'ensemble de la population de la commune et il est de 71,5 % pour les filles.

• Activité:

Le taux brut d'activité est de 32,2 %. Cet indicateur, calculé en rapportant l'effectif de la population active (Actifs occupés augmentés des chômeurs) à l'effectif total de la population de la commune, est de 56,0 % chez les hommes et de 7,7 % chez les femmes.

CONDITION D'HABITAT DES MENAGES

• Statut d'occupation :

Sur l'ensemble des ménages de la commune, 87,90% sont propriétaires de leur logement et 0,20% sont des locataires. Les autres statuts d'occupation (logement de fonction, logé gratuitement, ...) représentent 12,00% .

• Type d'habitat :

Il est à noter que 0,00% des ménages de la commune habitent des appartements, 0,50% habitent des villas et 42,50% logeant des habitats de type rural. Quand à la proportion de type sommaire ou bidonville, elle est de 3,20%. Pour ce qui est des maisons marocaines (traditionnelle ou moderne) ou autre type d'habitat, ces pourcentages sont respectivement de 51,50% et 2,40%.

• Equipements de base dans le logement :

5,1% des ménages de la commune bénéficient d'eau courante, 5,3% ayant l'électricité et 0,0% des ménages sont reliés au réseau public d'évacuation des eaux usées. Parmi les ménages qui ne sont pas reliés au réseau en question, 10,0% utilisent les fosses septiques et % utilisent des puits perdus.

A noter également que 2,7% des logements sont reliés au téléphone fixe, 44,4% des ménages disposent de téléphone mobile, ainsi que 59,9% ayant un téléviseur et 2,4% ayant une parabole.

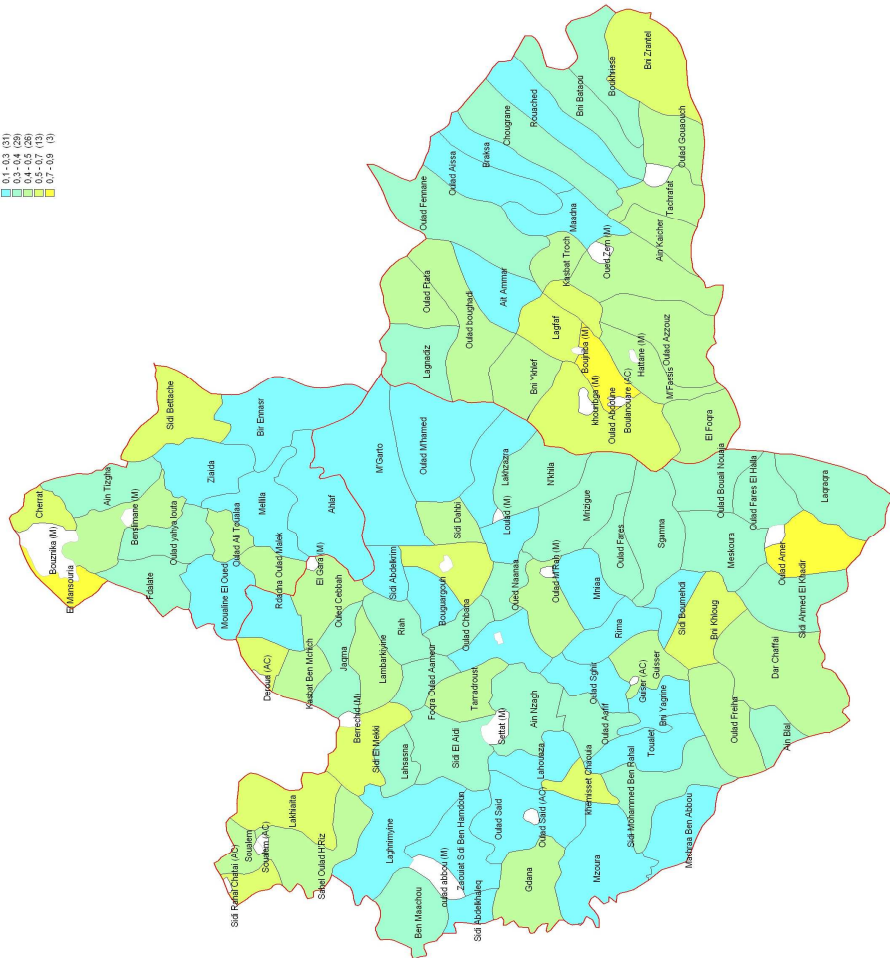
PAUVRETE ET DEVELOPPEMENT HUMAIN

15,26% de la population de cette commune sont considérés comme pauvre. La proportion de la population sous la menace directe de la pauvreté est de 20,98% (la population vulnérable).

L'ICDH, mesurant le développement humain de la commune s'appuyant sur la situation sanitaire, la participation à la vie économique et le niveau d'éducation de sa population, est de : 0,56 . Quand à l'ICDS, traduisant l'accès à l'infrastructure et aux équipements de base : électricité, eau et réseau routier goudronné, se situe à : 0,485.

Indice Communal de Développement Social
Région de Chaouia Ouardigha (Milieu Rural) 2004

0,1 - 0,3 (31)
0,3 - 0,4 (29)
0,4 - 0,5 (18)
0,5 - 0,7 (13)
0,7 - 0,8 (3)



**CARACTERISTIQUES DEMOGRAPHIQUES
ET SOCIO-ECONOMIQUES DE LA
POPULATION RGPH2004**

Région de Chaouia-Ouardigha

PROVINCE : Settat
COMMUNE : CR Tamadroust

Direction régionale de Chaouia-Ouardigha

64 Boulevard Mohamed V B.P. 646 26 000 Settat

Tel : 023-40-41-82 Fax : 023-72-05-65 E-mail: drstmep@menara.ma

CARACTERISTIQUES DEMOGRAPHIQUES

• Population et ménages :

Au 1^{er} septembre 2004, la population municipale de la commune CR Tamadroust est de 7609 habitants vivant au sein de 1221 ménages. La proportion de la population féminine est de 48,4 %.

Selon l'âge, 33,1 % ont moins de 15 ans, 58,2 % sont en âge d'activité (15-59) et 8,7 % ont 60 ans et plus.

• Structure matrimoniale et fécondité :

Sur l'ensemble des habitants âgés de 15 ans et plus, 35,8 % sont célibataires, 58,0 % sont mariés et 6,3 % sont en situation de désunion soit par veuvage soit par divorce.

L'âge d'entrée en première union est de 26,5 ans : 29,5 ans pour les hommes et 23,3 ans pour les femmes.

Quand à la fécondité, l'indice synthétique est de 2,9 enfants par femme.

CARACTERISTIQUES SOCIO-ECONOMIQUES

• Analphabétisme et scolarisation :

Pour l'ensemble de la population âgée de 10 ans et plus, 59,8 % sont analphabètes. Cette proportion est de 72,9 % chez les femmes et de 48,0% chez les hommes.

Pour la population en âge scolaire (7-12 ans), le taux de scolarité, calculé ainsi pour l'année scolaire 2003-2004 et en se référant à la fin de l'année scolaire, est de 57,9% pour l'ensemble de la population de la commune et il est de 56,8 % pour les filles.

• Activité:

Le taux brut d'activité est de 36,6 %. Cet indicateur, calculé en rapportant l'effectif de la population active (Actifs occupés augmentés des chômeurs) à l'effectif total de la population de la commune, est de 62,1 % chez les hommes et de 9,3 % chez les femmes.

CONDITION D'HABITAT DES MENAGES

• Statut d'occupation :

Sur l'ensemble des ménages de la commune, 79,90% sont propriétaires de leur logement et 0,70% sont des locataires. Les autres statuts d'occupation (logement de fonction, logé gratuitement, ...) représentent 19,40% .

• Type d'habitat :

Il est à noter que 0,00% des ménages de la commune habitent des appartements, 0,60% habitent des villas et 78,20% logeant des habitats de type rural. Quand à la proportion de type sommaire ou bidonville, elle est de 2,60%. Pour ce qui est des maisons marocaines (traditionnelle ou moderne) ou autre type d'habitat, ces pourcentages sont respectivement de 17,20% et 1,50%.

• Equipements de base dans le logement :

8,2% des ménages de la commune bénéficient d'eau courante, 29,9% ayant l'électricité et 6,4% des ménages sont reliés au réseau public d'évacuation des eaux usées. Parmi les ménages qui ne sont pas reliés au réseau en question, 62,5% utilisent les fosses septiques et 0,5% utilisent des puits perdus.

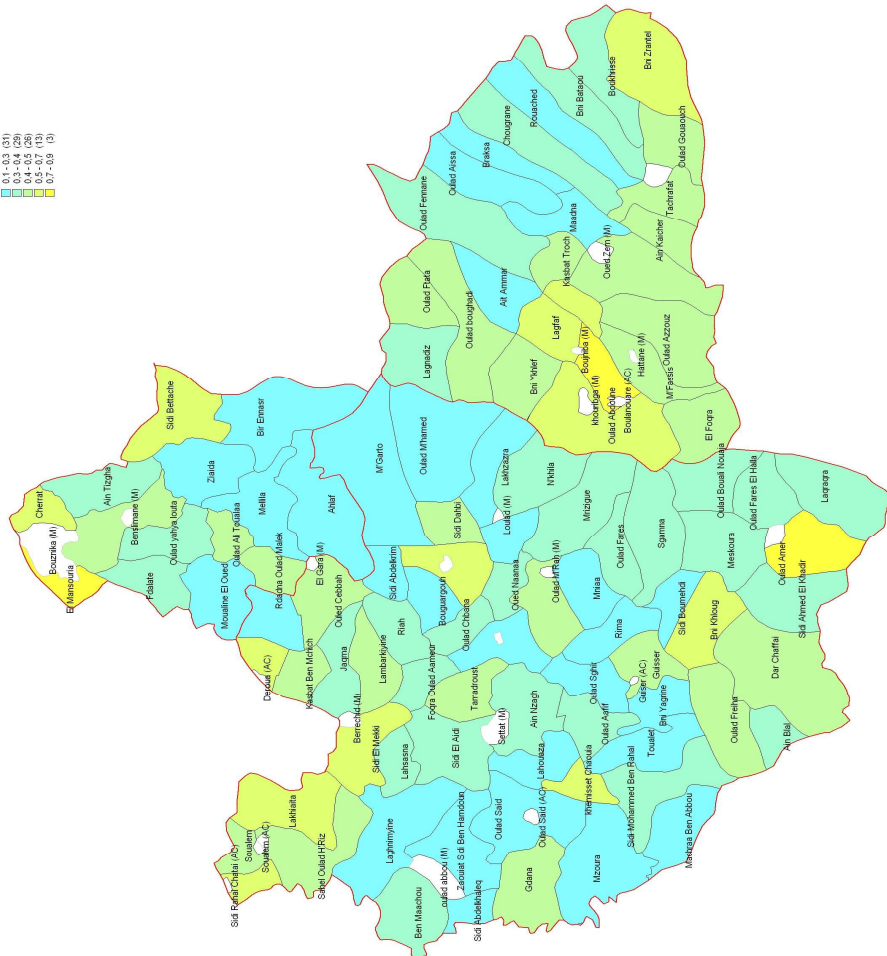
A noter également que 0,6% des logements sont reliés au téléphone fixe, 48,3% des ménages disposent de téléphone mobile, ainsi que 68,9% ayant un téléviseur et 7,4% ayant une parabole.

PAUVRETE ET DEVELOPPEMENT HUMAIN

11,34% de la population de cette commune sont considérés comme pauvre. La proportion de la population sous la menace directe de la pauvreté est de 18,27% (la population vulnérable).

L'ICDH, mesurant le développement humain de la commune s'appuyant sur la situation sanitaire, la participation à la vie économique et le niveau d'éducation de sa population, est de : 0,544 . Quand à l'ICDS, traduisant l'accès à l'infrastructure et aux équipements de base : électricité, eau et réseau routier goudronné, se situe à : 0,428.

Indice Communal de Développement Social
Région de Chaouia Ouardigha (Milieu Rural) 2004



**CARACTERISTIQUES DEMOGRAPHIQUES
ET SOCIO-ECONOMIQUES DE LA
POPULATION RGPH2004**

Région de Chaouia-Ouardigha

PROVINCE : Settat
COMMUNE : CR Toualet

Direction régionale de Chaouia-Ouardigha
64 Boulevard Mohamed V B.P. 646 26 000 Settat
Tel : 023-40-41-82 Fax :023-72-05-65 E-mail: drstmep@menara.ma

CARACTERISTIQUES DEMOGRAPHIQUES

• Population et ménages :

Au 1^{er} septembre 2004, la population municipale de la commune CR Toualet est de 11815 habitants vivant au sein de 1708 ménages. La proportion de la population féminine est de 48,7 %.

Selon l'âge, 34,5 % ont moins de 15 ans, 55,4 % sont en âge d'activité (15-59) et 10,1 % ont 60 ans et plus.

• Structure matrimoniale et fécondité :

Sur l'ensemble des habitants âgés de 15 ans et plus, 35,2 % sont célibataires, 58,0 % sont mariés et 6,8 % sont en situation de désunion soit par veuvage soit par divorce.

L'âge d'entrée en première union est de 26,1 ans : 28,1 ans pour les hommes et 23,6 ans pour les femmes.

Quand à la fécondité, l'indice synthétique est de 3,0 enfants par femme.

CARACTERISTIQUES SOCIO-ECONOMIQUES

• Analphabétisme et scolarisation :

Pour l'ensemble de la population âgée de 10 ans et plus, 66,6 % sont analphabètes. Cette proportion est de 82,2 % chez les femmes et de 51,9% chez les hommes.

Pour la population en âge scolaire (7-12 ans), le taux de scolarité, calculé ainsi pour l'année scolaire 2003-2004 et en se référant à la fin de l'année scolaire, est de 57,8% pour l'ensemble de la population de la commune et il est de 53,2 % pour les filles.

• Activité:

Le taux brut d'activité est de 40,2 %. Cet indicateur, calculé en rapportant l'effectif de la population active (Actifs occupés augmentés des chômeurs) à l'effectif total de la population de la commune, est de 60,3 % chez les hommes et de 19,0 % chez les femmes.

CONDITION D'HABITAT DES MENAGES

• Statut d'occupation :

Sur l'ensemble des ménages de la commune, 95,80% sont propriétaires de leur logement et 0,50% sont des locataires. Les autres statuts d'occupation (logement de fonction, logé gratuitement,) représentent 3,70% .

• Type d'habitat :

Il est à noter que 0,00% des ménages de la commune habitent des appartements, 0,20% habitent des villas et 94,90% logeant des habitats de type rural. Quand à la proportion de type sommaire ou bidonville, elle est de 0,00%. Pour ce qui est des maisons marocaines (traditionnelle ou moderne) ou autre type d'habitat, ces pourcentages sont respectivement de 3,10% et 1,80%.

• Equipements de base dans le logement :

0,1% des ménages de la commune bénéficient d'eau courante, 13,4% ayant l'électricité et 0,1% des ménages sont reliés au réseau public d'évacuation des eaux usées. Parmi les ménages qui ne sont pas reliés au réseau en question, 21,6% utilisent les fosses septiques et 50,3% utilisent des puits perdus.

A noter également que 0,2% des logements sont reliés au téléphone fixe, 37,3% des ménages disposent de téléphone mobile, ainsi que 62,4% ayant un téléviseur et 1,6% ayant une parabole.

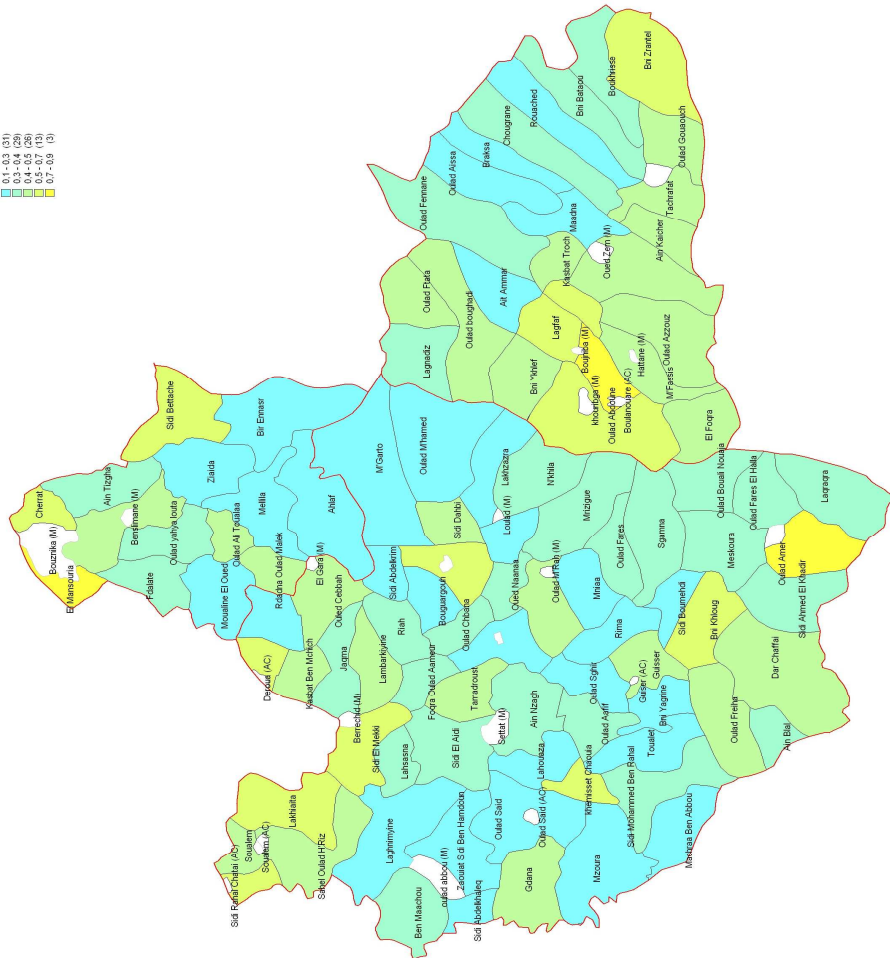
PAUVRETE ET DEVELOPPEMENT HUMAIN

19,26% de la population de cette commune sont considérés comme pauvre. La proportion de la population sous la menace directe de la pauvreté est de 23,84% (la population vulnérable).

L'ICDH, mesurant le développement humain de la commune s'appuyant sur la situation sanitaire, la participation à la vie économique et le niveau d'éducation de sa population, est de : 0,537 . Quand à l'ICDS, traduisant l'accès à l'infrastructure et aux équipements de base : électricité, eau et réseau routier goudronné, se situe à : 0,295.

Indice Communal de Développement Social
Région de Chaouia Ouardigha (Milieu Rural) 2004

0,1 - 0,3 (31)
0,3 - 0,4 (29)
0,4 - 0,5 (18)
0,5 - 0,7 (13)
0,7 - 0,8 (3)



**CARACTERISTIQUES DEMOGRAPHIQUES
ET SOCIO-ECONOMIQUES DE LA
POPULATION RGPH2004**

Région de Chaouia-Ouardigha

PROVINCE : Settat
COMMUNE : CR Zaouiat Sidi Ben Hamdoun

Direction régionale de Chaouia-Ouardigha
64 Boulevard Mohamed V B.P. 646 26 000 Settat
Tel : 023-40-41-82 Fax : 023-72-05-65 E-mail: drstmpep@menara.ma

CARACTERISTIQUES DEMOGRAPHIQUES

Mai 2006

• Population et ménages :

Au 1^{er} septembre 2004, la population municipale de la commune CR Zaouiat Sidi Ben Hamdoun est de 10039 habitants vivant au sein de 1651 ménages. La proportion de la population féminine est de 48,5 %.

Selon l'âge, 33,0 % ont moins de 15 ans, 55,4 % sont en âge d'activité (15-59) et 11,6 % ont 60 ans et plus.

• Structure matrimoniale et fécondité :

Sur l'ensemble des habitants âgés de 15 ans et plus, 36,0 % sont célibataires, 55,7 % sont mariés et 8,3 % sont en situation de désunion soit par veuvage soit par divorce.

L'âge d'entrée en première union est de 27,7 ans : 31,0 ans pour les hommes et 24,2 ans pour les femmes.

Quand à la fécondité, l'indice synthétique est de 3,2 enfants par femme.

CARACTERISTIQUES SOCIO-ECONOMIQUES

• Analphabétisme et scolarisation :

Pour l'ensemble de la population âgée de 10 ans et plus, 59,8 % sont analphabètes. Cette proportion est de 71,9 % chez les femmes et de 48,1% chez les hommes.

Pour la population en âge scolaire (7-12 ans), le taux de scolarité, calculé ainsi pour l'année scolaire 2003-2004 et en se référant à la fin de l'année scolaire, est de 75,0% pour l'ensemble de la population de la commune et il est de 71,1 % pour les filles.

• Activité:

Le taux brut d'activité est de 35,0 %. Cet indicateur, calculé en rapportant l'effectif de la population active (Actifs occupés augmentés des chômeurs) à l'effectif total de la population de la commune, est de 60,3 % chez les hommes et de 8,1 % chez les femmes.

CONDITION D'HABITAT DES MENAGES

• Statut d'occupation :

Sur l'ensemble des ménages de la commune, 79,00% sont propriétaires de leur logement et 0,10% sont des locataires. Les autres statuts d'occupation (logement de fonction, logé gratuitement, ...) représentent 20,90%.

• Type d'habitat :

Il est à noter que 0,00% des ménages de la commune habitent des appartements, 0,10% habitent des villas et 92,70% logeant des habitats de type rural. Quand à la proportion de type sommaire ou bidonville, elle est de 1,20%. Pour ce qui est des maisons marocaines (traditionnelle ou moderne) ou autre type d'habitat, ces pourcentages sont respectivement de 3,60% et 2,40%.

• Equipements de base dans le logement :

0,3% des ménages de la commune bénéficient d'eau courante, 24,0% ayant l'électricité et 0,1% des ménages sont reliés au réseau public d'évacuation des eaux usées. Parmi les ménages qui ne sont pas reliés au réseau en question, 35,2% utilisent les fosses septiques et 26,3% utilisent des puits perdus.

A noter également que 0,5% des logements sont reliés au téléphone fixe, 40,7% des ménages disposent de téléphone mobile, ainsi que 64,9% ayant un téléviseur et 2,8% ayant une parabole.

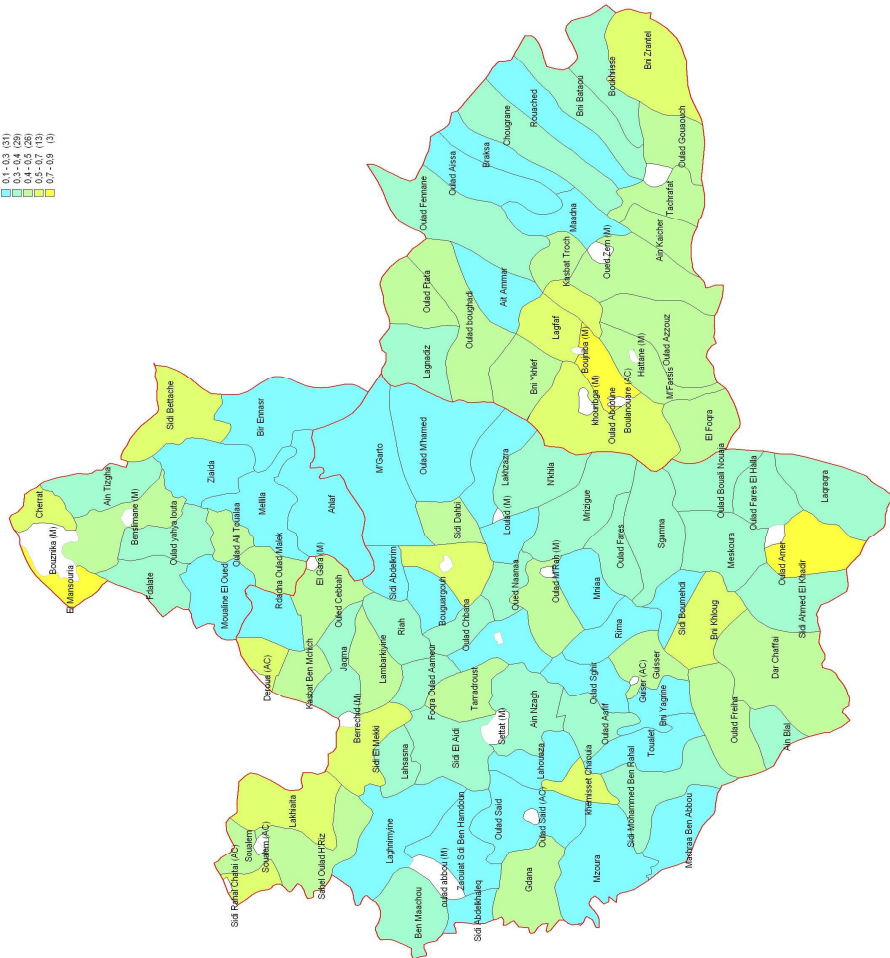
PAUVRETE ET DEVELOPPEMENT HUMAIN

16,78% de la population de cette commune sont considérés comme pauvre. La proportion de la population sous la menace directe de la pauvreté est de 21,53% (la population vulnérable).

L'ICDH, mesurant le développement humain de la commune s'appuyant sur la situation sanitaire, la participation à la vie économique et le niveau d'éducation de sa population, est de : 0,56. Quand à l'ICDS, traduisant l'accès à l'infrastructure et aux équipements de base : électricité, eau et réseau routier goudronné, se situe à : 0,196.

Indice Communal de Développement Social
Région de Chaouia Ouardigha (Milieu Rural) 2004

0,1 - 0,3 (31)
0,3 - 0,4 (29)
0,4 - 0,5 (18)
0,5 - 0,7 (13)
0,7 - 0,8 (3)



**CARACTERISTIQUES DEMOGRAPHIQUES
ET SOCIO-ECONOMIQUES DE LA
POPULATION RGPH2004**

Région de Chaouia-Ouardigha

PROVINCE : Benslimane
COMMUNE : CR Ziaida

Direction régionale de Chaouia-Ouardigha

64 Boulevard Mohamed V B.P. 646 26 000 Settat

Tel : 023-40-41-82 Fax : 023-72-05-65 E-mail: drstmep@menara.ma

CARACTERISTIQUES DEMOGRAPHIQUES

• Population et ménages :

Au 1^{er} septembre 2004, la population municipale de la commune CR Ziaida est de 11826 habitants vivant au sein de 2003 ménages. La proportion de la population féminine est de 49,0 %.

Selon l'âge, 31,8 % ont moins de 15 ans, 57,6 % sont en âge d'activité (15-59) et 10,6 % ont 60 ans et plus.

• Structure matrimoniale et fécondité :

Sur l'ensemble des habitants âgés de 15 ans et plus, 35,9 % sont célibataires, 57,0 % sont mariés et 7,1 % sont en situation de désunion soit par veuvage soit par divorce.

L'âge d'entrée en première union est de 26,9 ans : 29,8 ans pour les hommes et 23,5 ans pour les femmes.

Quand à la fécondité, l'indice synthétique est de 2,6 enfants par femme.

CARACTERISTIQUES SOCIO-ECONOMIQUES

• Analphabétisme et scolarisation :

Pour l'ensemble de la population âgée de 10 ans et plus, 52,5 % sont analphabètes. Cette proportion est de 68,8 % chez les femmes et de 37,1% chez les hommes.

Pour la population en âge scolaire (7-12 ans), le taux de scolarité, calculé ainsi pour l'année scolaire 2003-2004 et en se référant à la fin de l'année scolaire, est de 76,2% pour l'ensemble de la population de la commune et il est de 74,6 % pour les filles.

• Activité:

Le taux brut d'activité est de 34,8 %. Cet indicateur, calculé en rapportant l'effectif de la population active (Actifs occupés augmentés des chômeurs) à l'effectif total de la population de la commune, est de 58,7 % chez les hommes et de 10,0 % chez les femmes.

CONDITION D'HABITAT DES MENAGES

• Statut d'occupation :

Sur l'ensemble des ménages de la commune, 89,50% sont propriétaires de leur logement et 0,20% sont des locataires. Les autres statuts d'occupation (logement de fonction, logé gratuitement, ...) représentent 10,30%.

• Type d'habitat :

Il est à noter que 0,00% des ménages de la commune habitent des appartements, 0,30% habitent des villas et 62,00% logeant des habitats de type rural. Quand à la proportion de type sommaire ou bidonville, elle est de 17,50%. Pour ce qui est des maisons marocaines (traditionnelle ou moderne) ou autre type d'habitat, ces pourcentages sont respectivement de 17,40% et 2,70%.

• Equipements de base dans le logement :

0,1% des ménages de la commune bénéficient d'eau courante, 12,6% ayant l'électricité et 0,1% des ménages sont reliés au réseau public d'évacuation des eaux usées. Parmi les ménages qui ne sont pas reliés au réseau en question, 32,8% utilisent les fosses septiques et 1,5% utilisent des puits perdus.

A noter également que 7,1% des logements sont reliés au téléphone fixe, 37,8% des ménages disposent de téléphone mobile, ainsi que 50,0% ayant un téléviseur et 1,8% ayant une parabole.

PAUVRETE ET DEVELOPPEMENT HUMAIN

31,17% de la population de cette commune sont considérés comme pauvre. La proportion de la population sous la menace directe de la pauvreté est de 25,72% (la population vulnérable).

L'ICDH, mesurant le développement humain de la commune s'appuyant sur la situation sanitaire, la participation à la vie économique et le niveau d'éducation de sa population, est de : 0,517 . Quand à l'ICDS, traduisant l'accès à l'infrastructure et aux équipements de base : électricité, eau et réseau routier goudronné, se situe à : 0,273.