

مذكرة حول

النتائج الأولية للإحصاء العام للسكان والسكنى 2014

تنفيذا للتعليمات السامية لصاحب الجلالة الملك محمد السادس نصره الله و أيده المتضمنة في الرسالة الملكية الموجهة لرئيس الحكومة بشأن إنجاز الإحصاء العام للسكان والسكنى في سنة 2014 وانسجاما مع توصيات الأمم المتحدة التي تنص على إجراء هذه العملية على الأقل مرة كل عشر سنوات، فقد أنجزت بلادنا سادس إحصاء عام للسكان والسكنى خلال الفترة الممتدة من فاتح شتنبر 2014 إلى العشرين منه. وذلك بعد إحصاءات 1960 و 1971 و 1982 و 1994 و 2004.

وقد عبأت هذه العملية الوطنية الكبرى مختلف الوسائل التكنولوجية والتنظيمية والتواصلية المتاحة خلال مختلف مراحل إنجازها كما تمت مطابقة هذا الإحصاء منهجيا ومضمونا ومسطريا مع المعايير المعتمدة في هذا الشأن من لدن هيئة الأمم المتحدة مما بوأه مكانة متميزة مقارنة مع باقي الإحصاءات الوطنية السابقة من حيث شموليته للسكان بمعدل استثنائي وصل إلى 98,62%.

و بفضل تكنولوجيا القراءة الآلية للوثائق المعتمدة في معالجة إستمارة الإحصاء فقد تم، في مدة لا تتعدى شهرا واحدا، تحديد أعداد السكان المؤهلين للاحتساب ضمن السكان القانونيين للمملكة على الصعيد الوطني وحسب وسطي الإقامة، الحضري والقروي، والجهات والأقاليم والجماعات، مع تحديد معدل النمو الديموغرافي على جميع هذه المستويات الترابية خلال الفترة الفاصلة بين 2004 و 2014 على أن تصدر في مرحلة لاحقة من سنة 2015 الخصائص الديموغرافية والاجتماعية و الاقتصادية و الثقافية للسكان على مستوى مختلف التقسيمات الإدارية للمملكة.

● عدد السكان

يتضح من هذه النتائج أن عدد السكان القانونيين للمملكة قد بلغ في فاتح شتنبر 2014، 33.848.242 نسمة، منهم 33.762.036 مغربي و 86.206 أجنبي فيما بلغ عدد الأسر 7.313.806 أسرة.

ومقارنة مع الإحصاء العام للسكان والسكنى لسنة 2004 فإن عدد السكان بالمملكة قد عرف زيادة إجمالية بلغت 3 ملايين و 957 ألف نسمة وهو ما يعادل 13,2 % ويؤشر

على معدل نمو ديموغرافي سنوي بلغ، خلال هذه الحقبة، 1,25% مقابل 1,38% ما بين 1994 و2004.

• التوزيع حسب وسط الإقامة

يتبين من توزيع السكان حسب وسطي الإقامة، أن هذه الساكنة تتوزع بين 20.432.439 بالوسط الحضري و 13.415.803 بالوسط القروي. وأصبحت بذلك نسبة التمدن في المملكة 60,3% مقابل 55,1% سنة 2004.

وعليه، فقد انتقل عدد السكان بالوسط الحضري من 16 مليون و464 ألف إلى 20 مليون و432 ألف نسمة خلال الفترة ما بين 2004 و2014، مسجلا بذلك معدل نمو ديموغرافي سنوي قدره 2,2% مقابل 2,1% خلال العشرية السابقة.

ويرجع هذا الإرتفاع في ساكنة الوسط الحضري إلى النمو الديموغرافي الطبيعي من جهة و الهجرة من المجال القروي من جهة أخرى، بالإضافة إلى خلق مراكز حضرية جديدة و كذلك توسع المدارات الحضرية للمدن.

وقد انعكس ذلك على ساكنة الوسط القروي التي عرف عددها الإجمالي تراجعاً طفيفاً مقارنة مع إحصاء 2004 حيث بلغت 13 مليون و 415 نسمة في حين بلغت سنة 2004 ما عدده 13 مليون و427 ألف نسمة مسجلة بذلك معدل نمو سنوي سالب قدره 0,01- %.

• التوزيع حسب الجهات

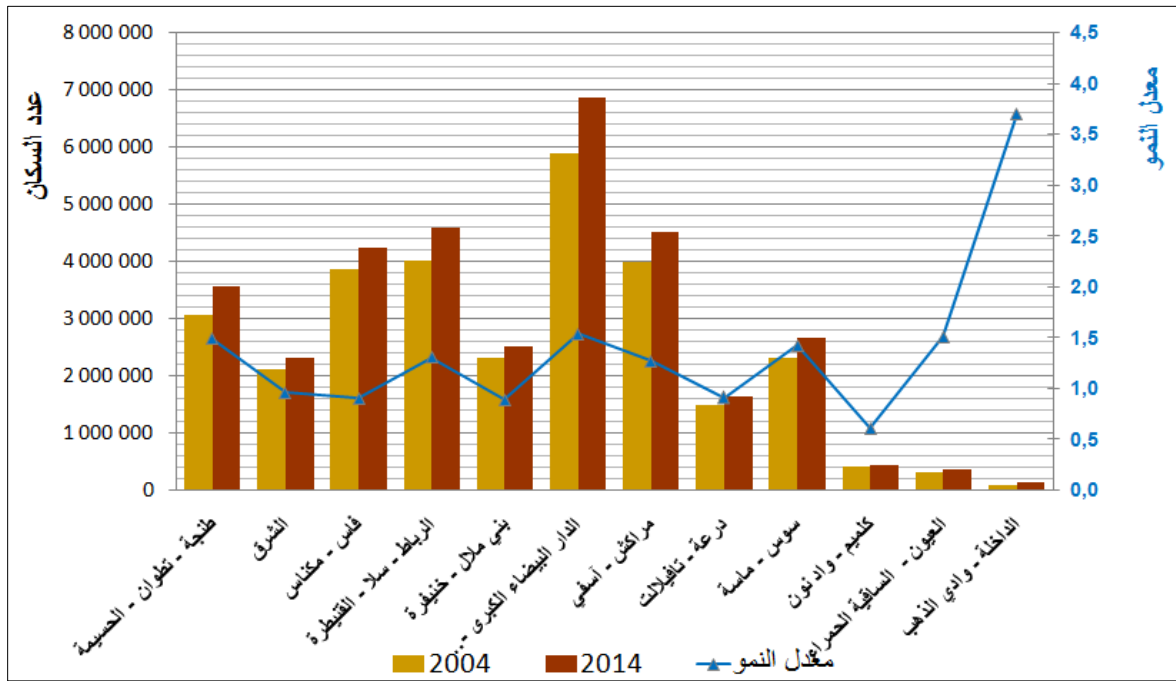
بالنظر إلى التقسيم الجهوي الجديد إلى 12 جهة، فإن 70,2% من ساكنة المغرب تتمركز بخمس جهات تتجاوز ساكنة كل واحدة منها ثلاثة ملايين نسمة. وحسب وزنها الديموغرافي، تأتي جهة الدار البيضاء الكبرى-سطات في المرتبة الأولى بعدد بلغ 6 ملايين و862 ألف نسمة وبنسبة 20,3%، تليها جهة الرباط-سلا-القنيطرة بعدد بلغ 4 ملايين و581 ألف نسمة وبنسبة 13,5%، ثم جهة مراكش-آسفي بعدد بلغ 4 ملايين و521 ألف نسمة وبنسبة 13,4%، وجهة فاس-مكناس بعدد بلغ 4 ملايين و237 ألف نسمة وبنسبة 12,5%، وجهة طنجة-تطوان-الحسيمة بعدد بلغ 3 ملايين و557 ألف نسمة وبنسبة 10,5%، بينما تتوزع الأعداد الباقية على مختلف جهات المملكة بنسب متفاوتة تتراوح ما بين 7,9% بجهة سوس-ماسة و0,4% بجهة الداخلة-وادي الذهب.

ويسجل معدل النمو الديموغرافي تباينا حسب الجهات حيث يتراوح ما بين 0,61% بجهة كلميم-وادي نون و3,7% بجهة الداخلة-وادي الذهب.

السكان القانونيون حسب الجهات (12 جهة)

معدل النمو السنوي	إحصاء 2014			إحصاء 2004		الجهة	
	الأسر	الأجانب	%	السكان	السكان		
1,54	1 559 404	31 239	20,3	6 861 739	5 890 609	الدار البيضاء الكبرى-سطات	الجهات التي يفوق عدد سكانها 3 ملايين نسمة
1,31	1 015 107	20 212	13,5	4 580 866	4 023 217	الرباط - سلا - القنيطرة	
1,27	928 120	8 636	13,4	4 520 569	3 983 659	مراكش - آسفي	
0,9	919 497	5 728	12,5	4 236 892	3 873 214	فاس - مكناس	
1,49	799 124	7 453	10,5	3 556 729	3 068 833	طنجة - تطوان - الحسيمة	
1,42	601 511	4 914	7,9	2 676 847	2 324 142	سوس - ماسة	الجهات التي يتراوح عدد سكانها ما بين 1 و 3 ملايين نسمة
0,89	520 174	1 262	7,4	2 520 776	2 307 566	بني ملال - خنيفرة	
0,96	494 530	3 954	6,8	2 314 346	2 102 781	الشرق	
0,91	277 998	796	4,8	1 635 008	1 493 595	درعة - تافيلالت	
0,61	90 202	347	1,3	433 757	408 147	كلميم - واد نون	الجهات التي يقل عدد سكانها عن مليون نسمة
1,51	78 754	777	1,1	367 758	316 578	العيون- الساقية الحمراء	
3,7	29 385	888	0,4	142 955	99 367	الداخلة - وادي الذهب	
1,25	7 313 806	86 206	100	33 848 242	29 891 708	المجموع	

معدل النمو السكاني بين 2004 و 2014 حسب الجهات (12 جهة)



أما بخصوص التقسيم الجهوي إلى 16 جهة، فإن 70,55% من ساكنة المغرب تتركز في 8 جهات وهي على التوالي، حسب حجمها الديموغرافي، جهة الدار البيضاء الكبرى ب 4 ملايين و 270 ألف نسمة وبنسبة 12,6%، تليها سوس-ماسة-درعة بعدد بلغ 3 ملايين و 601 ألف نسمة وبنسبة 10,6%، ثم جهة مراكش-تانسيفت-الحوز بعدد بلغ 3 ملايين و 576 ألف نسمة وبنسبة 10,6%، ثم جهة طنجة-تطوان ب 3 ملايين و 157 ألف نسمة وبنسبة 9,3%، ثم جهة الرباط-سلا-زمور-زعير بمليونين و 676 ألف نسمة و بنسبة 7,9%، ثم مكناس-تافيلالت بمليونين و 316 ألف نسمة و بنسبة 6,8%، ثم جهة دكالة-عبدة بمليونين و 183 ألف نسمة و بنسبة 6,4%، والجهة الشرقية بمليونين و 97 ألف نسمة وبنسبة 6,2%، في حين بقية عدد السكان تتوزع ما بين الجهات الثمانية المتبقية بنسب متفاوتة أعلاها 5,6% بجهة غرب الشراة بني حسن و 0,4% بجهة الداخلة-وادي الذهب. و فق هذا التقسيم فإن أدنى معدل نمو ديموغرافي قد سجل بجهة تازة- الحسيمة -تاونات (0,01%) في حين أن أعلى معدل نمو عرفته جهة وادي الذهب - لكويرة (3,7%).

السكان القانونيون حسب الجهات (16 جهة)

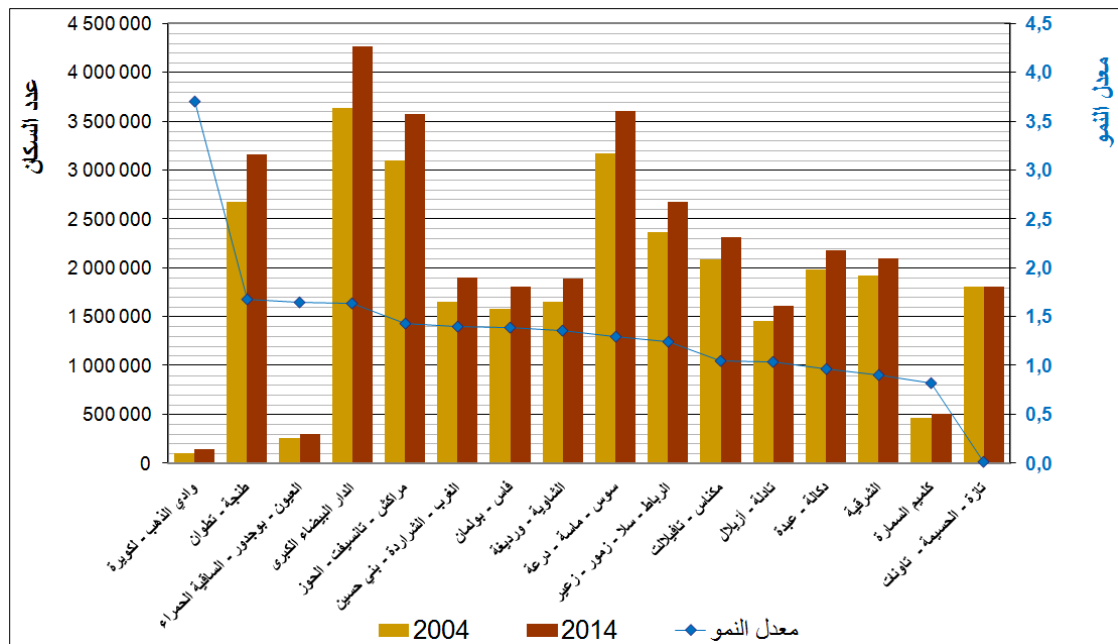
معدل النمو السنوي	إحصاء 2014			إحصاء 2004		الجهة	الجهات التي يفوق عدد سكانها 2,5 مليون نسمة
	الأسر	الأجانب	%	السكان	السكان		
1,64	1 032 576	28 161	12,6	4 270 750	3 631 061	الدار البيضاء الكبرى	
1,29	747 476	5 498	10,6	3 601 917	3 168 239	سوس - ماسة - درعة	
1,43	738 600	8 167	10,6	3 576 643	3 102 652	مراكش - تانسيفت - الحوز	

طنجة - تطوان	2 673 189	3 157 075	9,3	7 217	719 798	1,68
الرباط - سلا - زمور - زعير	2 366 494	2 676 754	7,9	18 210	640 354	1,24
مكناس - تافيلالت	2 086 942	2 316 865	6,8	2 066	504 298	1,05
دكالة - عبدة	1 984 039	2 183 090	6,4	1 961	444 154	0,96
الشرقية	1 918 094	2 097 629	6,2	3 879	453 864	0,9
الغرب - الشراردة - بني حسن	1 656 723	1 904 112	5,6	2 002	374 753	1,4
الشاوية - ورديفة	1 655 660	1 893 950	5,6	2 003	388 320	1,35
فاس - بولمان	1 575 023	1 808 295	5,3	3 841	401 627	1,39
تازة - الحسيمة - تاونات	1 805 145	1 807 036	5,3	530	356 119	0,01
تادلة - أزيلال	1 450 518	1 607 506	4,7	729	316 475	1,03
كلميم - السمارة	462 410	501 921	1,5	311	98 867	0,82
العيون-بوجدور-الساقية الحمراء	256 152	301 744	0,9	743	67 140	1,65
وادي الذهب - لكويرة	99 367	142 955	0,4	888	29 385	3,7
المجموع	29 891 708	33 848 242	100	86 206	7 313 806	1,25

الجهات التي يتراوح عدد سكانها ما بين مليون وأقل من 2,5 مليون نسمة

الجهات التي يقل عدد سكانها عن مليون نسمة

معدل النمو السكاني بين 2004 و 2014 حسب الجهات (16 جهة)



• التوزيع حسب الأقاليم والعمالات

يتضح من توزيع السكان حسب الأقاليم والعمالات، أنه يمكن تصنيفها إلى أربعة

فئات:

معدل النمو	إحصاء 2014	إحصاء 2004	الإقليم أو العمالة
------------	------------	------------	--------------------

	السكان	الأسر	السكان	
1,03	3 359 818	819 954	3 032 116	عمالة: الدار البيضاء
2,19	1 330 468	302 137	1 070 838	عمالة: مراكش
1,63	1 150 131	265 036	977 946	عمالة: فاس
3,08	1 065 601	266 738	786 961	عمالة: طنجة - أصيلا
1,91	1 061 435	214 640	878 101	إقليم: القنيطرة

● الفئة الأولى و تضم العمالات و الأقاليم التي يتعدى سكانها مليون نسمة، و تنصدر عمالة الدار البيضاء هذه الفئة بساكنة يبلغ عددها 3 ملايين و 360 ألف نسمة وبنسبة 10% من مجموع السكان القاطنين في المملكة، تليها ثلاث عمالات وإقليم واحد تتجاوز ساكنة كل واحد منها المليون نسمة، ويتعلق الأمر بمراكش وفاس وطنجة- أصيلا والقنيطرة.

- الفئة الثانية و تضم العمالات و الأقاليم التي يتراوح عدد سكانها ما بين 500 ألف و مليون نسمة و تضم 27 عمالة و إقليما.
- الفئة الثالثة و تضم العمالات و الأقاليم التي يتراوح عدد سكانها ما بين 100 ألف و 500 ألف نسمة و عددها 39 عمالة و إقليما.
- الفئة الرابعة و تضم الأقاليم التي يقل عدد سكانها عن 100 ألف نسمة و عددها ثلاثة أقاليم.

وقد عرفت الأقاليم والعمالات معدلات نمو لا تقل تباينا حيث تصل إلى 4,1% بعمالة المضيق - الفنيدق و6,2% بكل من إقليمي النواصر ومديونة، فيما عرفت على العكس من ذلك أقاليم طاطا وسيدي إفني وتيزنيت والصويرة والدريوش وتاونات وتازة ووزان و عمالة الرباط تراجعاً على مستوى عدد ساكنتها.

● التوزيع حسب المدن

من خلال توزيع السكان حسب المدن يتجلى أن 7 مدن كبرى تستقطب زهاء ربع (24,9%) سكان المملكة أي ما يعادل 41,3% من السكان الحضريين وهي على التوالي حسب، حجمها الديموغرافي، الدار البيضاء ب 3 ملايين و 359 ألف نسمة ثم تليها فاس بمليون و 112 ألف ثم طنجة ب 947 ألف ثم مراكش ب 928 ألف ثم سلا ب 890 ألف ثم مكناس ب 632 ألف وأخيرا الرباط ب 577 ألف ، ويتراوح معدل النمو أو الإنكماش الديموغرافي المسجل في هذه المدن خلال العشر سنوات الأخيرة ما بين 0,79- % بمدينة الرباط و 3,26% بمدينة طنجة.

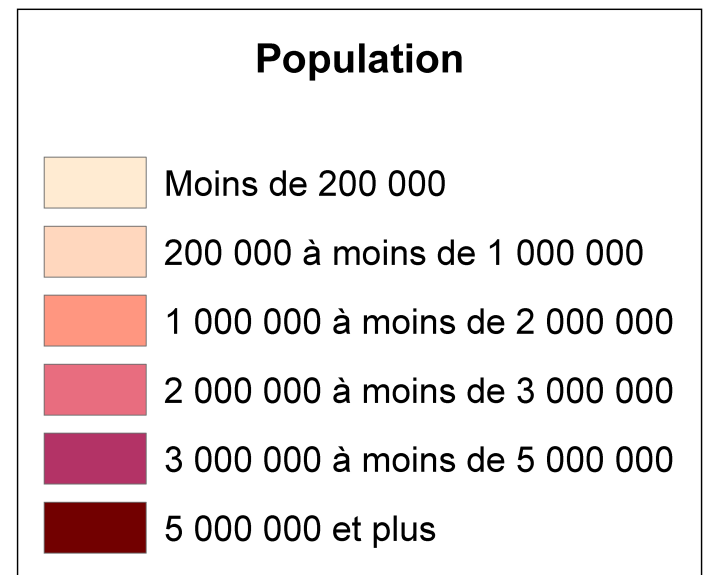
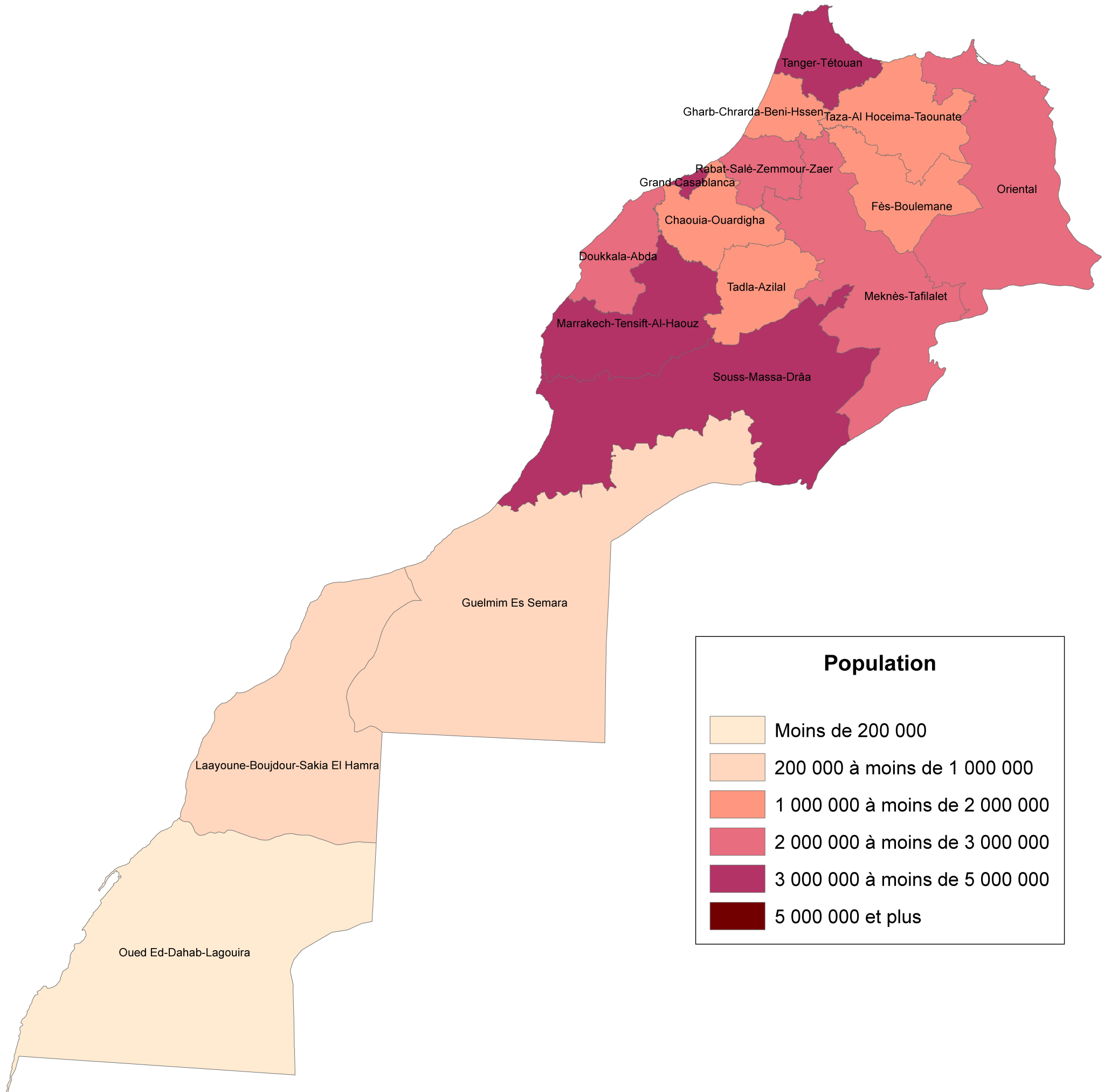
السكان القانونيين للمملكة في شتنبر 2014 بالمدن الكبرى

معدل النمو السنوي	إحصاء 2014				إحصاء 2004		المدينة
	الأسر	السكان	الأجانب	المغاربة	الأسر	السكان	
1,03	819 954	3 359 818	24 337	3 335 481	639 201	3 032 116	الدار البيضاء
1,59	257 739	1 112 072	3 515	1 108 557	194 582	950 240	فاس
3,26	239 243	947 952	5 145	942 807	147 637	687 667	طنجة
1,17	217 245	928 850	6 092	922 758	170 342	826 634	مراكش
1,59	213 477	890 403	2 316	888 087	158 260	760 186	سلا
1,62	151 579	632 079	1 192	630 887	114 407	538 343	مكناس
-0,79	151 670	577 827	12 891	564 936	144 225	625 336	الرباط

خرائط موضوعاتية

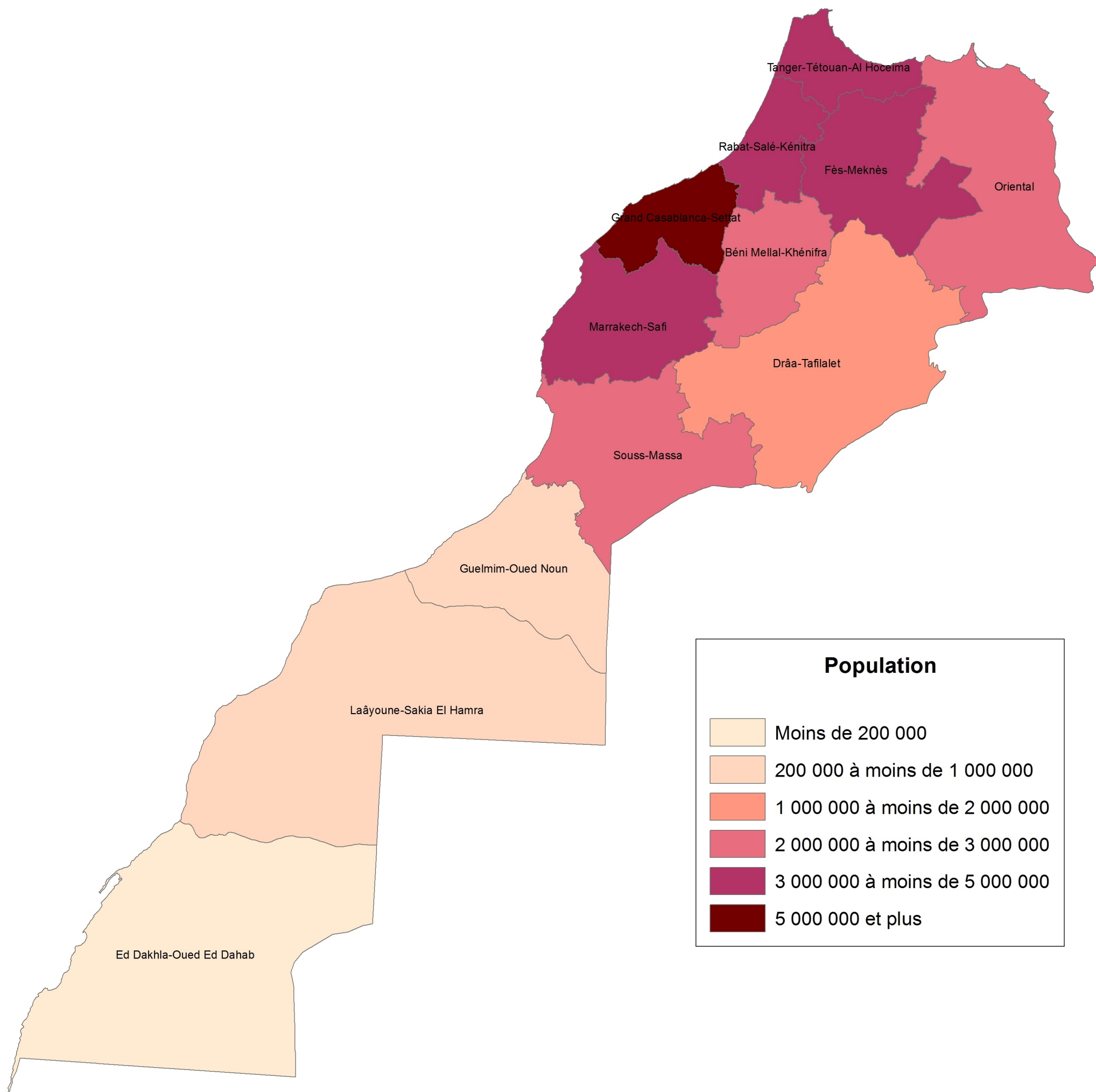
Population des régions (RGPH 2014)

(Découpage actuel en 16 régions)



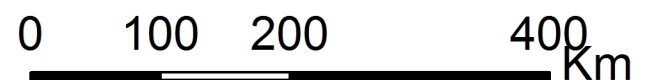
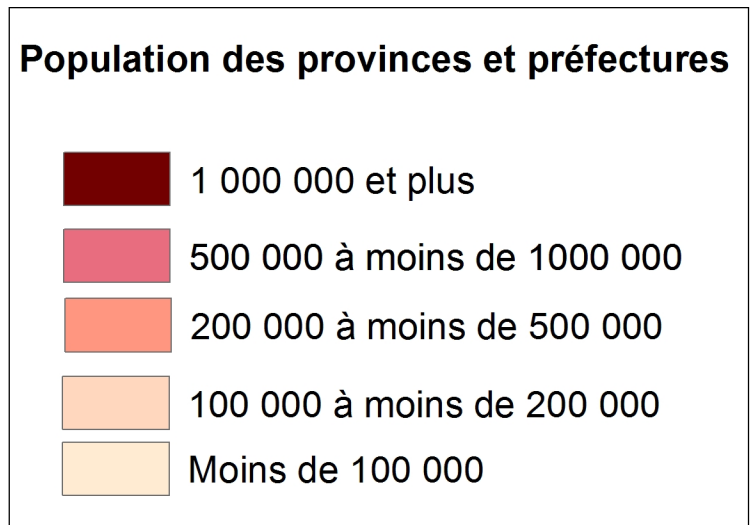
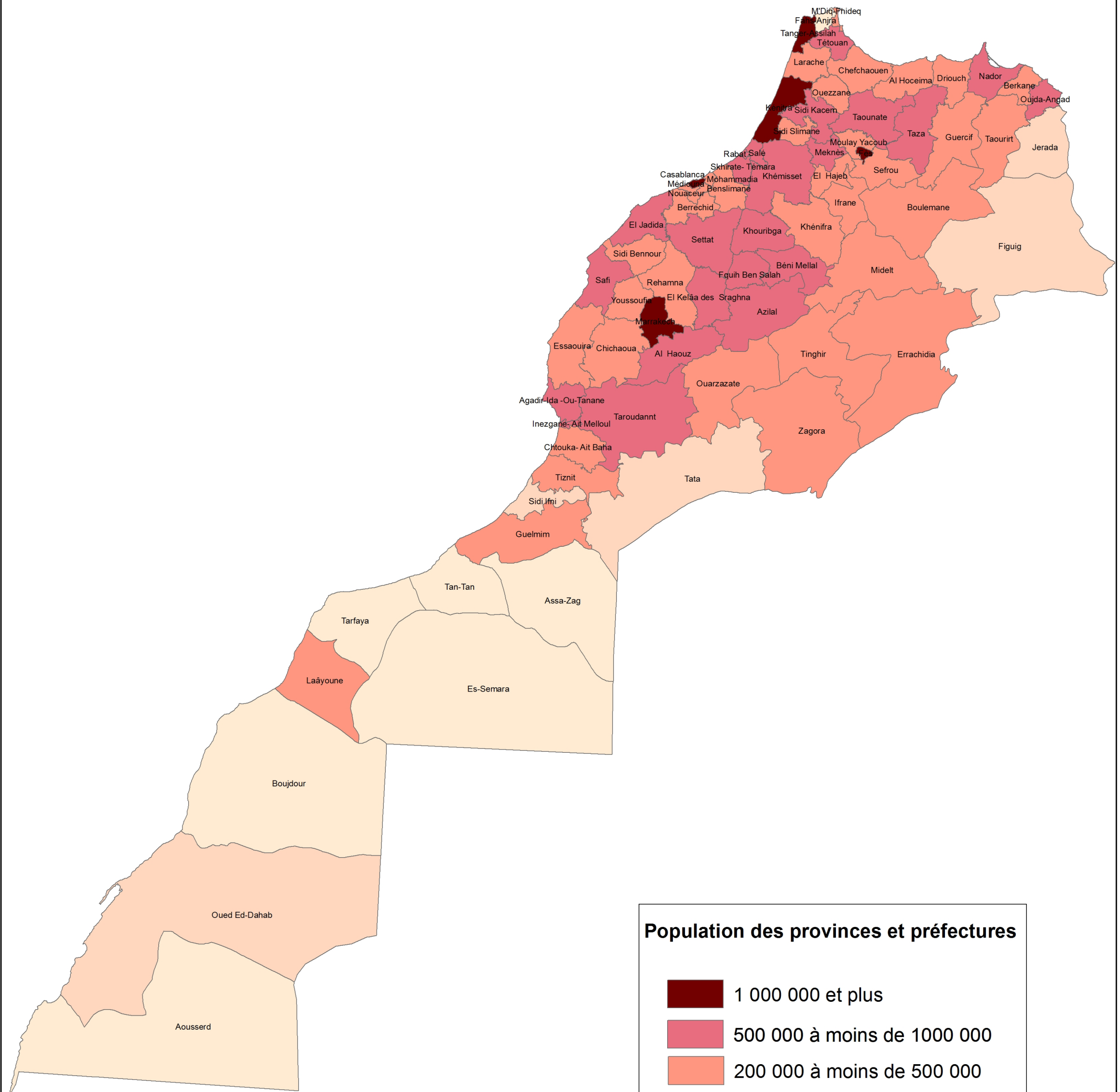
Population des régions (RGPH 2014)

(Découpage prévu en 12 régions)

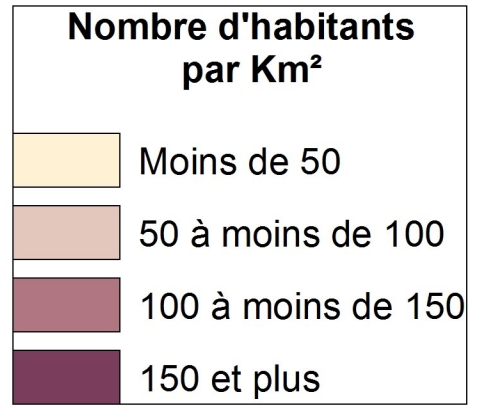
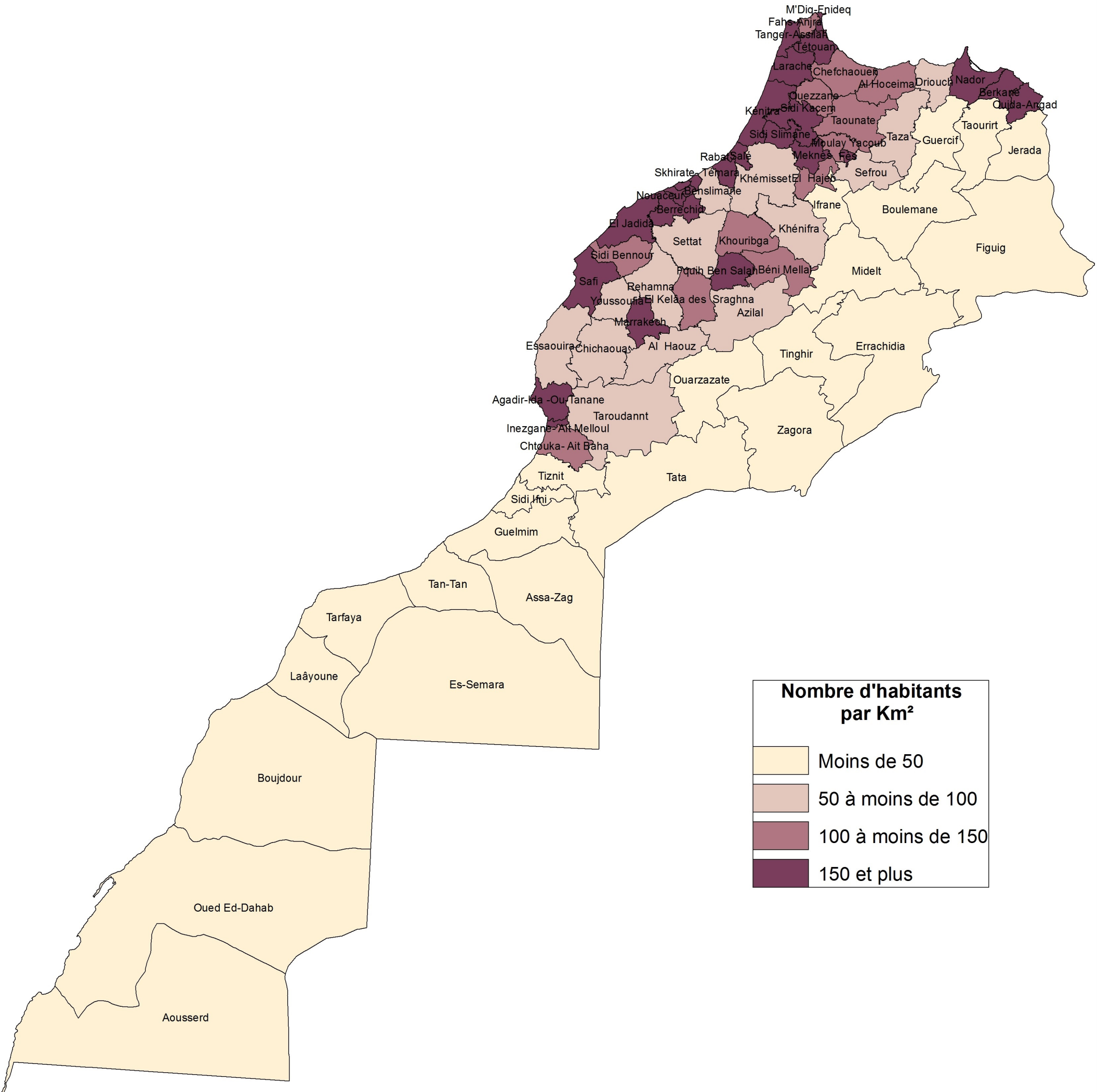


0 100 200 400 Km

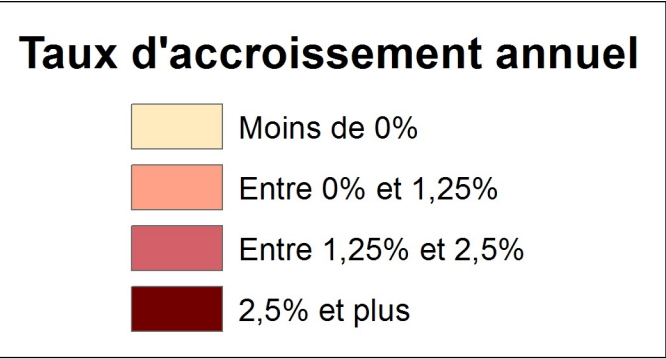
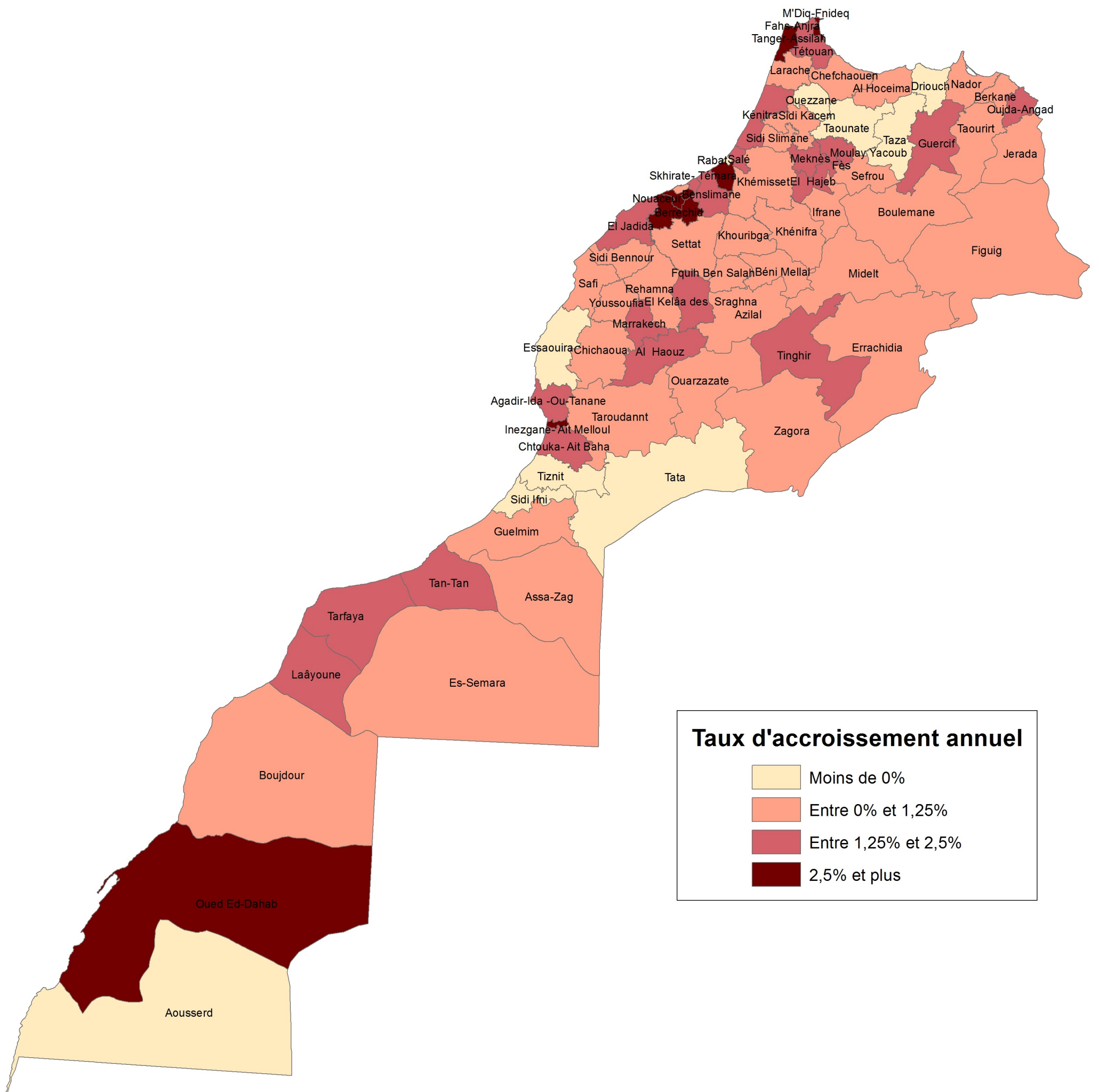
Population des provinces et préfectures (RGPH 2014)



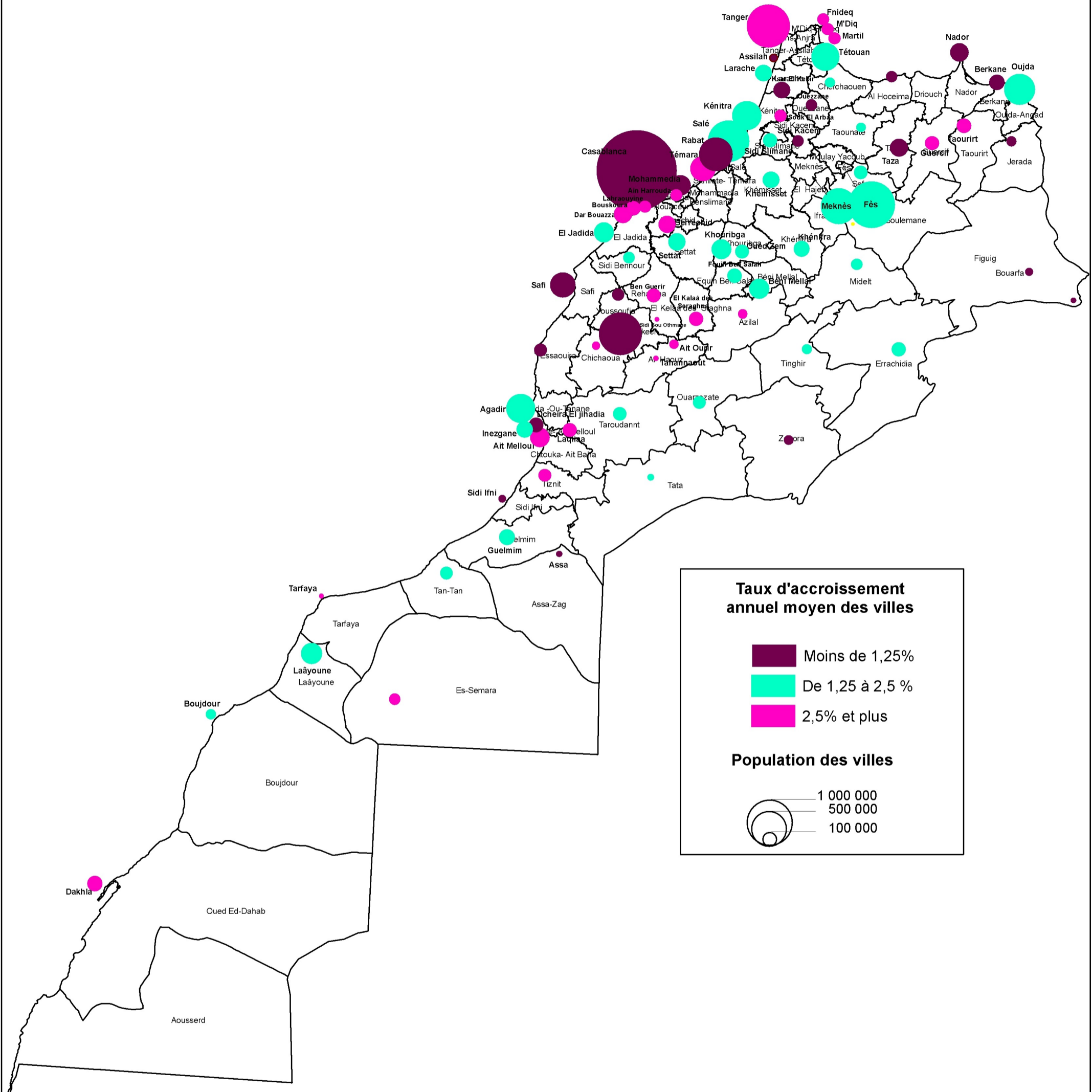
Densité de la population par province et préfecture (RGPH 2014)



Taux d'accroissement annuel moyen de la population des provinces et préfectures entre 2004 et 2014



Population et taux d'accroissement annuel moyen des villes (RGPH 2014)



Taux d'accroissement annuel moyen des villes

- Moins de 1,25%
- De 1,25 à 2,5 %
- 2,5% et plus

Population des villes

- 1 000 000
- 500 000
- 100 000

