

المملكة المغربية



المندوبية السامية للتخطيط

ⵜⴰⴳⴷⵓⴷⴰ ⵜⴰⵎⴰⵎⴳⴷⴰⵢⵜ ⵜⴰⵖⵓⵔⵉⵜ

HAUT-COMMISSARIAT AU PLAN

Direction Régionale de Souss Massa

# ATLAS

sociodémographique régional

Souss Massa



Recensement Général  
de la Population et de l'Habitat 2014

## **Préface**

**La direction régionale du Haut Commissariat du plan d'Agadir, a le plaisir de publier l'Atlas sociodémographique de la région Souss Massa.**

**Ce travail s'inspire des résultats du Recensement Général de la Population et de l'Habitat 2014, pour présenter des cartes thématiques à même de visualiser une batterie d'indicateurs sociodémographiques aux niveaux régional, provincial et communal.**

**Cette publication est dédiée aux différents interlocuteurs de la direction régionale, pour accompagner leurs initiatives, recherches ou actions, dans les domaines de la planification et du développement.**

**L'information présentée, permettra ainsi des comparaisons horizontales et verticales à même de faciliter les opérations de diagnostic ou de prospective au niveau territorial, pour identifier, entre autres, les zones d'ombre, en retard de développement humain parmi les composantes administratives de la région Souss Massa.**

**La direction régionale reste à la disposition des différents utilisateurs de cet outil de travail et sera à l'écoute pour parfaire cet effort, par les critiques, suggestions ou recommandations qui émaneraient de ses interlocuteurs.**

**Le directeur régional**



## Sommaire

### DEMOGRAPHIE

Densité de peuplement par commune	12	Proportion de la population masculine âgée de 60 ans et plus par commune	21
Taux d'accroissement annuel moyen de la population des communes entre 2004 et 2014	13	Proportion de la population féminine âgée de 60 ans et plus par commune	22
Proportion de la population âgée de moins de 15 ans par commune	14	Age moyen au premier mariage de la population masculine par commune	23
Proportion de la population masculine âgée de moins de 15 ans par commune	15	Age moyen au premier mariage de la population féminine par commune	24
Proportion de la population féminine âgée de moins de 15 ans par commune	16	Nombre moyen d'enfants par femme par commune	25
Proportion de la population âgée de 15 à 59 ans par commune	17		
Proportion de la population masculine âgée de 15 à 59 ans par commune	18		
Proportion de la population féminine âgée de 15 à 59 ans par commune	19		
Proportion de la population âgée de 60 ans et plus par commune	20		



## EDUCATION

Taux de scolarisation de la population âgée de 7 à 12 ans par commune	27	Part des salariés dans la population active par commune	39
Taux de scolarisation des garçons âgée de 7 à 12 ans par commune	28	Part des salariés masculin dans la population active par commune	40
Taux de scolarisation des filles âgées de 7 à 12 ans par commune	29	Part des salariés féminins dans la population active par commune	41
Taux d'analphabétisme de la population âgée de 10 ans et plus par commune	30	Part des indépendants dans la population active par commune	42
Taux d'analphabétisme de la population masculine âgée de 10 ans et plus par commune	31	Part des indépendants masculins dans la population active par commune	43
Taux d'analphabétisme de la population féminine âgée de 10 ans et plus par commune	32	Part des indépendants féminins dans la population active par commune	44

## LANGUES

Proportion de la population parlant l'Amazigh ou le Hassani par commune	34	Part des aides familiaux dans la population active par commune	45
---	----	--	----

## ACTIVITE

Taux net d'activité par commune	36	Part des aides familiaux masculins dans la population active par commune	46
Taux net d'activité des femmes par commune	37	Part des aides familiales féminins dans la population active par commune	47
Taux net d'activité des hommes par commune	38	Taux de chômage par commune	48
Taux net d'activité des femmes par commune	38	Taux de chômage des hommes par commune	49
		Taux de chômage des femmes par commune	50

**HANDICAP**

Taux d'handicap par commune 52

Taux d'handicap masculin par commune 53

Taux d'handicap féminin par commune 54

**HABITAT**

Proportion des ménages urbains propriétaires ou accédant à la propriété par commune 56

Proportion des ménages urbains locataires par commune 57

Proportion des ménages occupant des logements reliés à un réseau d'eau courante par commune 58

Proportion des ménages occupant des logements reliés à un réseau d'électricité par commune 59

Proportion des ménages urbains occupant des logements âgés de 50 ans et plus par commune 60

Proportion des ménages urbains occupant un logement de type sommaire par commune 61



**Principaux concepts****A-Démographie****Ménage**

Un ménage est un groupe de personnes, parentes ou non, vivant habituellement dans un même logement et dont les dépenses sont généralement communes.

Une personne vivant seule est considérée comme constituant un ménage d'une personne.

**Age moyen au premier mariage**

C'est l'âge moyen auquel un individu a contracté son premier mariage.

**Indice synthétique de fécondité**

Nombre moyen d'enfants par femme pendant l'année de référence du recensement. C'est aussi le nombre moyen d'enfants que pourrait avoir une femme durant toute sa vie féconde si les conditions de procréation du moment sont maintenues.

**Taux de mortalité infantile**

C'est le nombre de décès des enfants de moins d'un an pendant une période pour 1000 naissances vivantes au cours de la même période.

Une naissance vivante est une naissance ayant manifesté un signe de vie tel que la respiration, le cri, le battement du cœur... etc, après son expulsion ou extraction complète du corps de la mère.

**Densité**

C'est le rapport entre la population d'un territoire et sa superficie exprimée en kilomètre carré.

**B-Education****Taux de scolarisation**

Rapport entre les enfants âgés de 7 à 12 ans au moment du recensement (correspondant aux enfants âgés de 6 à 11 ans durant l'année scolaire 2013-2014) ayant poursuivi les études scolaires en 2013- 2014 et l'ensemble des enfants âgés de 7 à 12 ans.

**Analphabetisme**

Une personne est considérée analphabète si elle est incapable de lire et d'écrire à la fois, en le comprenant, un texte simple et bref des faits, en rapport avec sa vie quotidienne.

Il y a lieu de signaler que l'analphabetisme ne concerne que la population âgée de 10 ans et plus. Le taux d'analphabetisme est le rapport entre la population analphabète âgée de 10 ans et plus et la population totale de même âge.

**C-Langues****Population amazighophone**

C'est la population qui utilise pour sa communication dans la vie quotidienne l'une des langues amazighes avec ou sans l'arabe dialecte.

**D-Activité****Population active occupée**

Est considérée comme active occupée, toute personne âgée de 7 ans et plus qui dispose d'un travail au moment du recensement.

**Taux net d'activité**

Rapport de la population active âgée de 15 ans et plus au total de la population âgée de 15 ans et plus.

**Situation dans la profession principale**

C'est la situation de la personne active occupée par rapport à l'emploi qu'elle exerce au moment du recensement (ou par rapport à sa profession antérieure s'il s'agit d'un chômeur ayant déjà travaillé).

**Indépendant** : Toute personne active occupée travaillant pour son propre compte, en exploitant sa propre entreprise ou exerçant un métier, mais qui n'emploie aucun salarié. On distingue trois catégories d'indépendants: indépendant ayant un local, indépendant travaillant à domicile et indépendant ambulancier ou sans local.

**Salarié** : Une personne active occupée, touchant un salaire de la part d'un employeur public ou privé, en contrepartie du travail effectué. Ce salaire peut être en nature ou en espèce.

**Aide famille** : Une personne active occupée, travaillant dans une ou plusieurs entreprises, pour un membre de la famille du même ménage sans percevoir de rémunération, ou tout simplement celui qui aide un membre de sa famille dans son travail. L'aide famille vit toujours chez celui pour lequel elle travaille. Une personne qui travaille pour un membre de sa famille sans habiter avec lui dans le même ménage n'est pas une "aide familiale", mais salariée ou apprentie, selon le cas.

**E-Handicap****Handicap**

Une personne handicapée est une personne désavantagée dans un exercice normal pour elle, suite à une déficience ou une incapacité physique ou morale. La déficience est définie comme étant toute perte ou anomalie d'une structure ou d'une fonction psychologique ou anatomique. Un handicapé n'est pas forcément une personne inactive. Le taux d'handicap est le rapport entre la population handicapée et la population totale.

**F-Habitat****Logement**

Un logement est formé par une ou plusieurs pièces destinées à l'habitat et possédant une ou plusieurs entrées directes. Est considérée directe, toute entrée donnant directement sur un couloir, un escalier, une cour, un local à usage professionnel, rue un derb, un terrain vague etc

**Statut d'occupation**

Propriétaire : tout ménage qui réside dans un logement qui lui appartient.

Accédant à la propriété : tout ménage en cours de remboursement du crédit qu'un organisme financier lui a consenti pour l'acquisition de son logement de résidence principale.

Locataire : tout ménage qui habite un logement dont il paie le loyer. Le mot "locataire" signifie que le logement n'appartient à aucun membre du ménage.

**Logement sommaire**

il s'agit d'une construction sommaire (gourbis, nouala, maisonnette dans les zones périphériques urbaines, ou dans les bidonvilles, baraques etc....) .

**Réseau public de distribution d'eau**

Il s'agit de l'eau potable distribuée par une canalisation intérieure (robinet) par une société publique ou une collectivité locale.

**Réseau public de distribution d'électricité**

Il s'agit d'électricité distribuée par un réseau d'électricité public ou une collectivité locale.

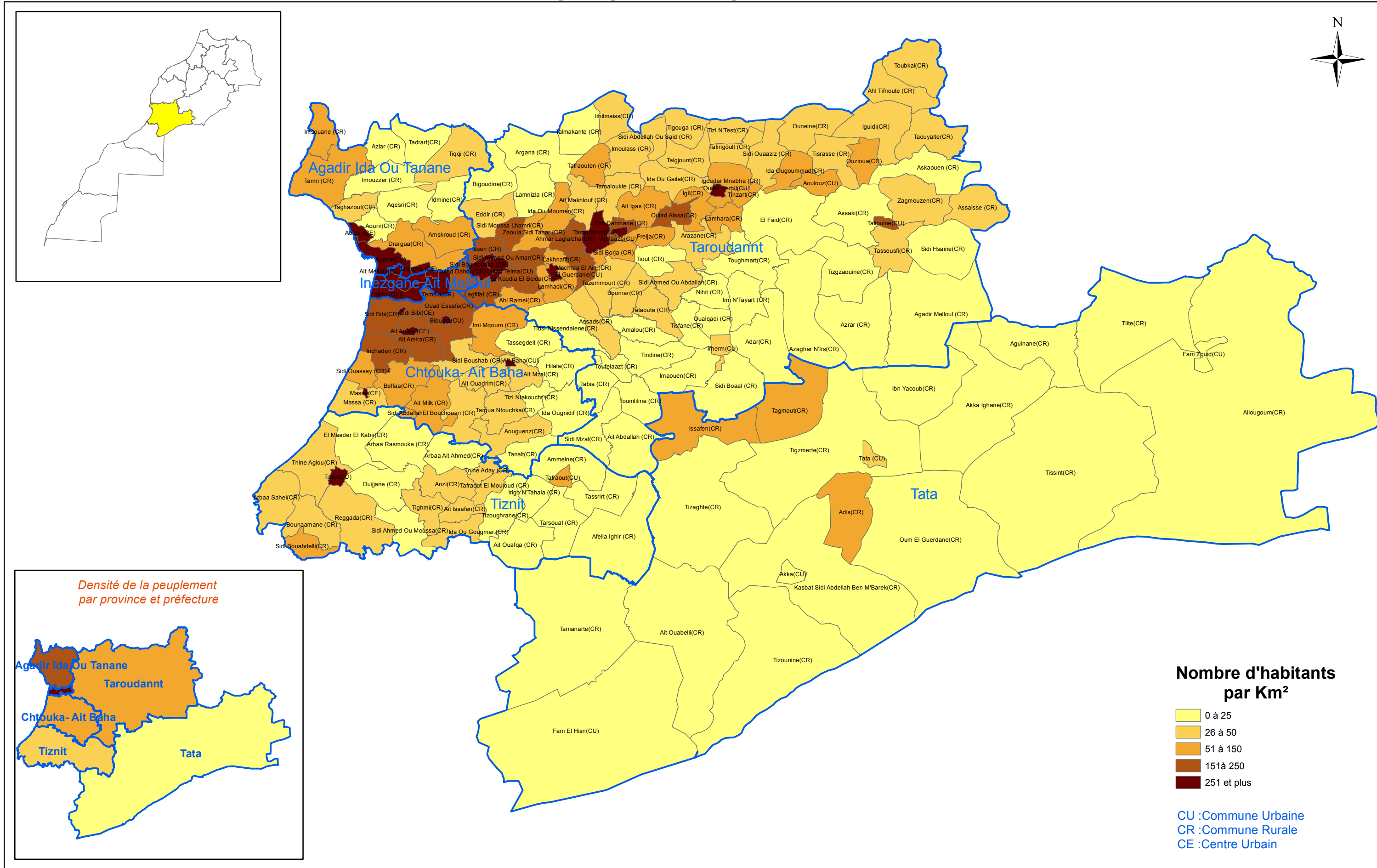


***ATLAS*** *sociodémographique régional*

***DEMOGRAPHIE***

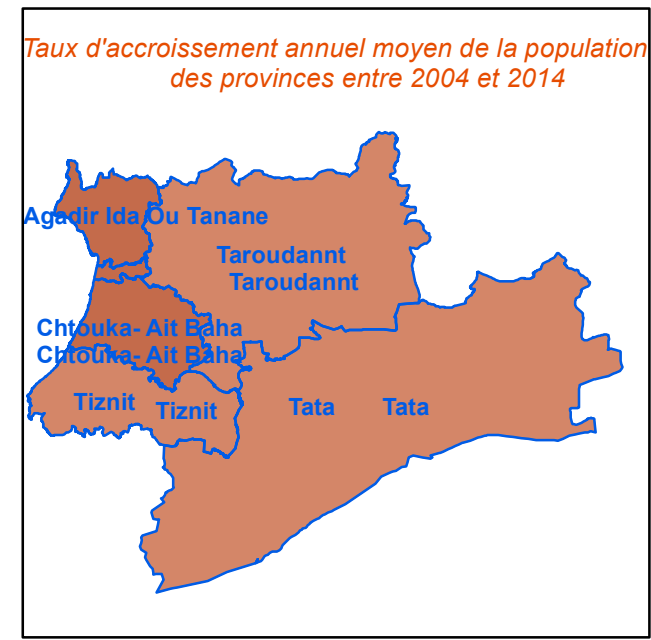
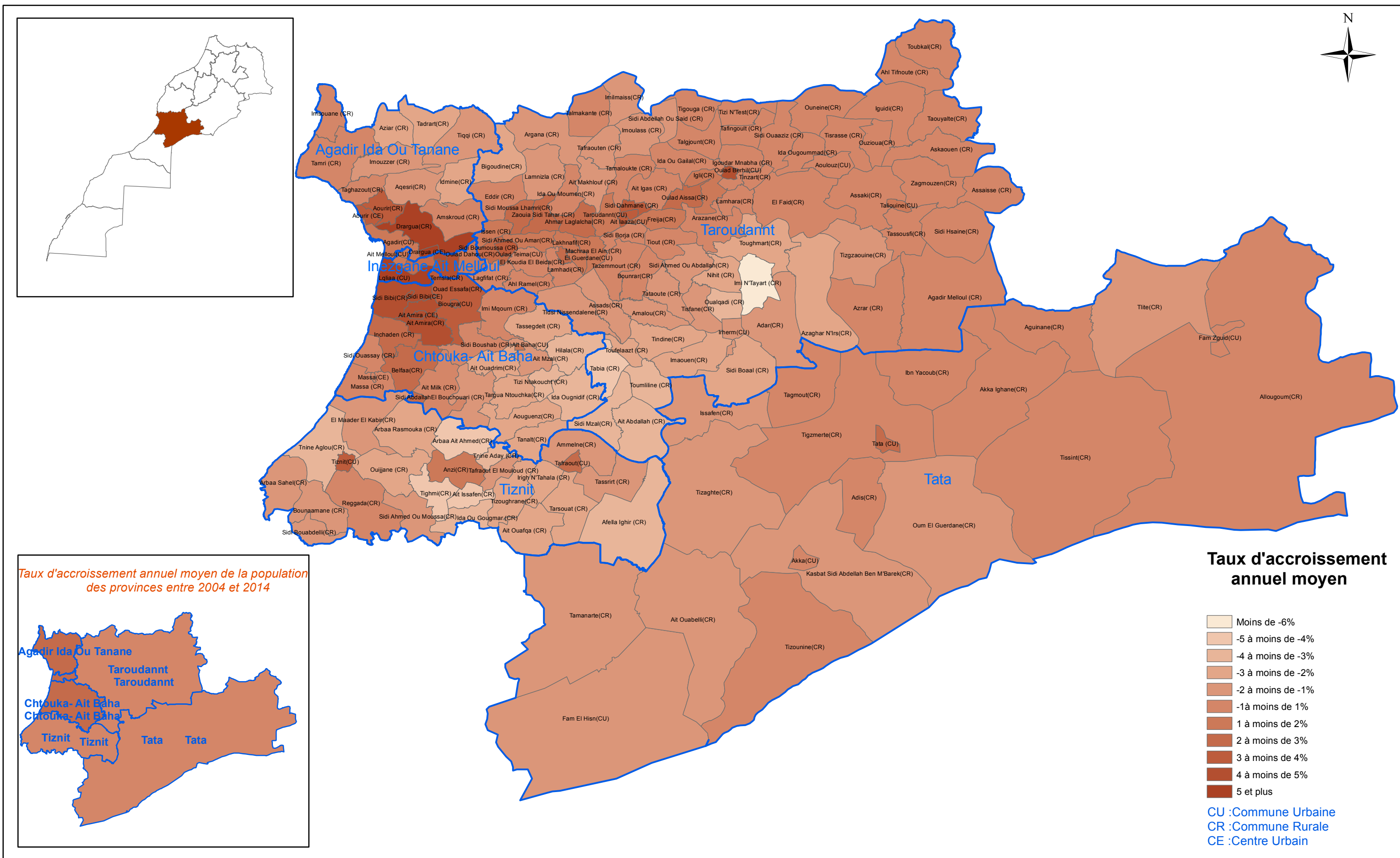


## Densité de peuplement par commune

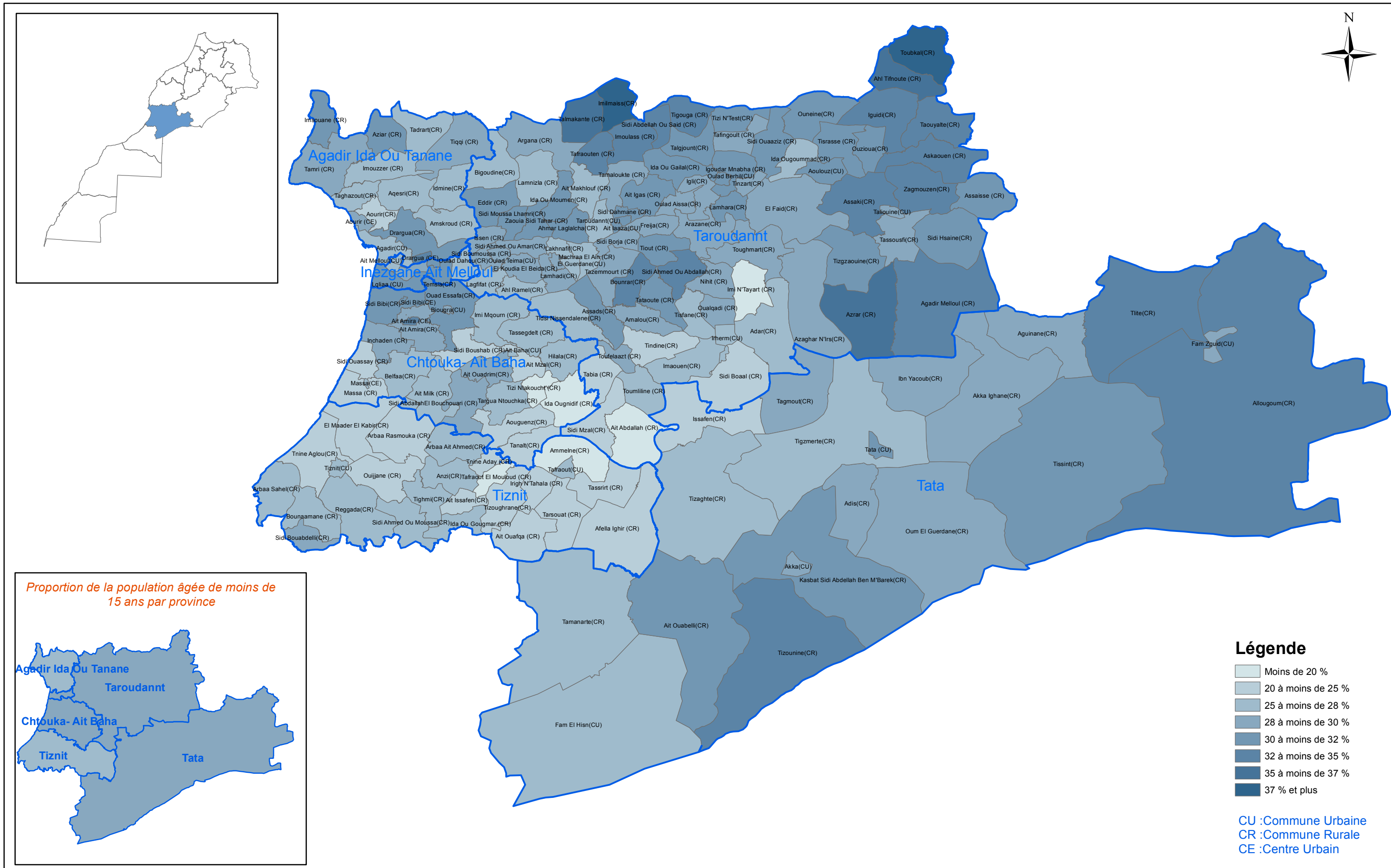


12 Démographie

## Taux d'accroissement annuel moyen de la population des communes entre 2004 et 2014

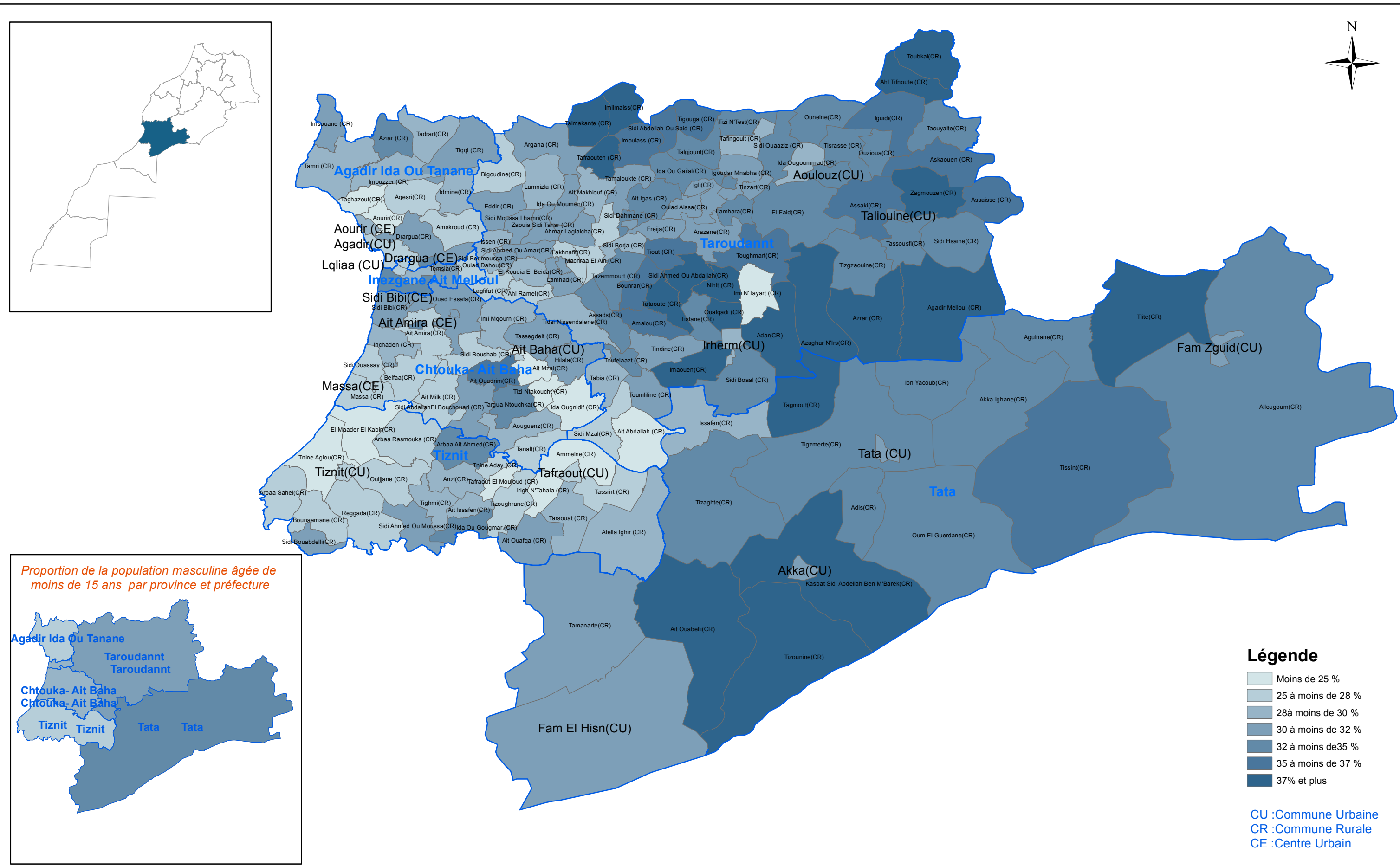


## Proportion de la population âgée de moins de 15 ans par commune

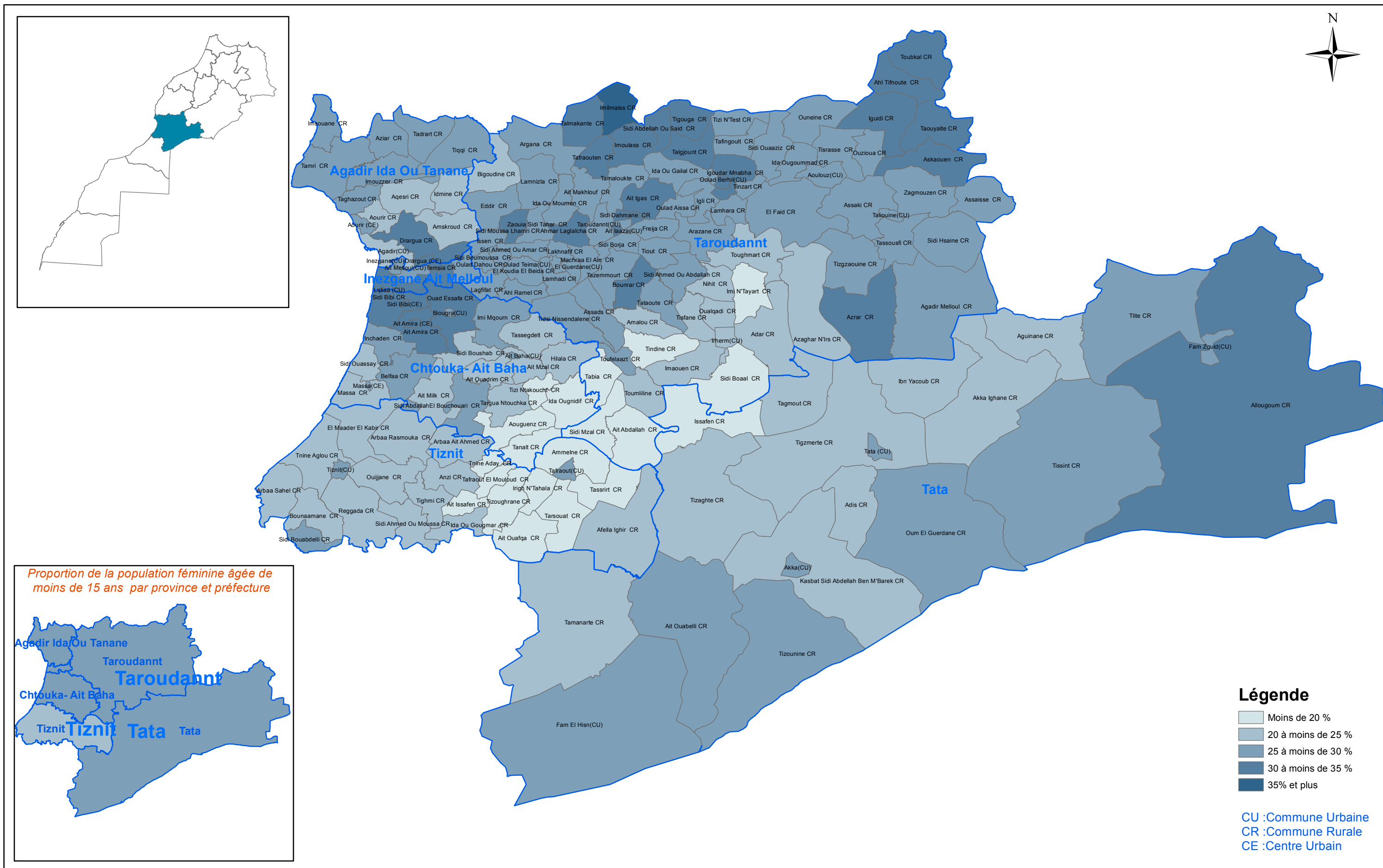




## Proportion de la population masculine âgée de moins de 15 ans par commune



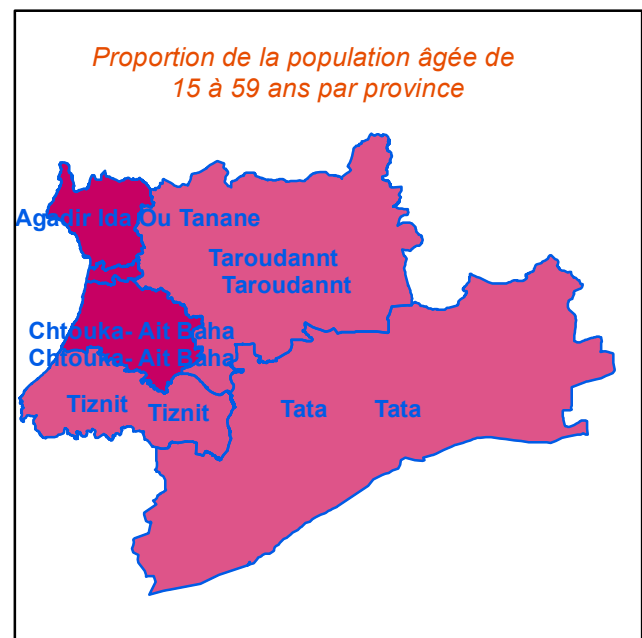
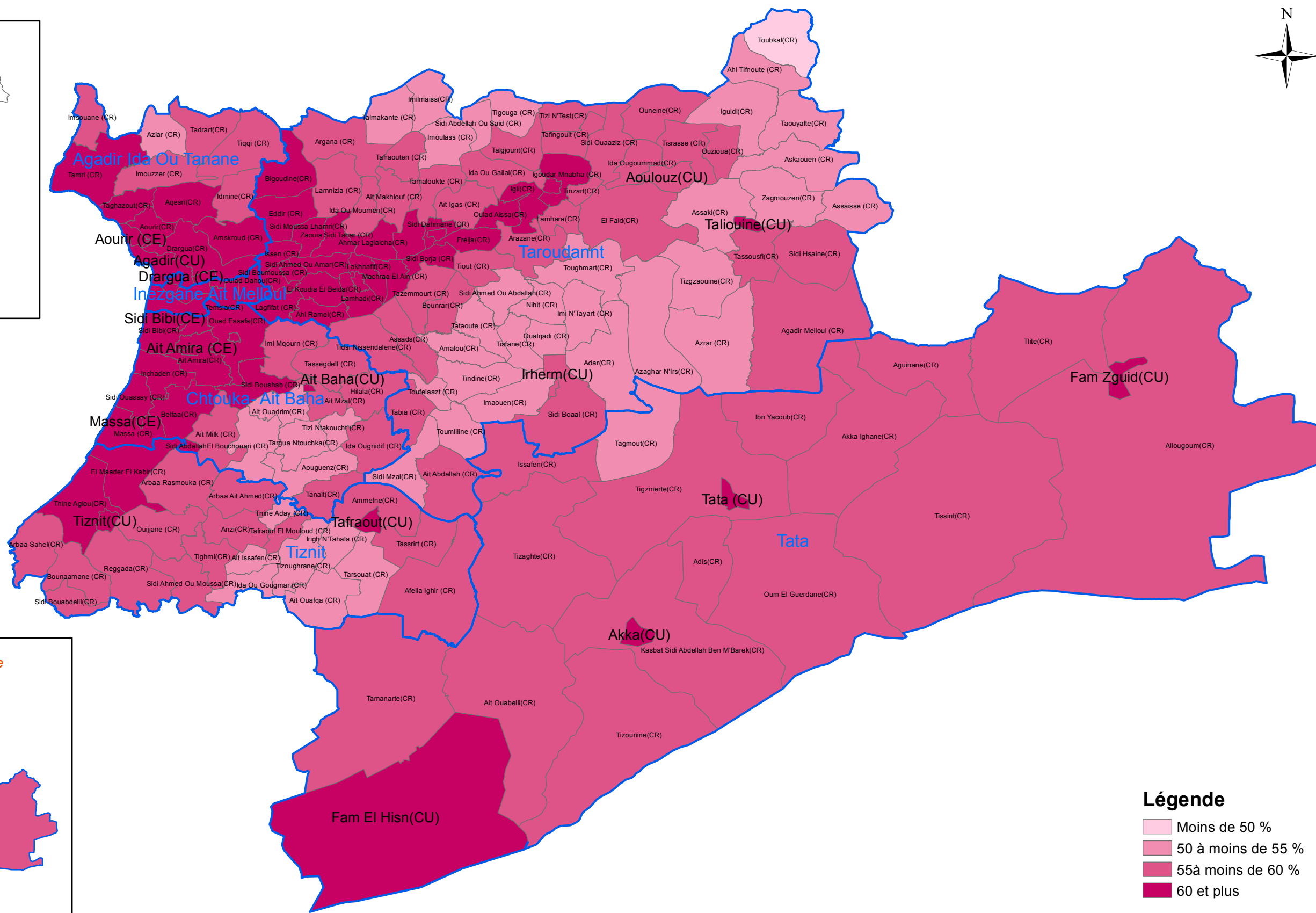
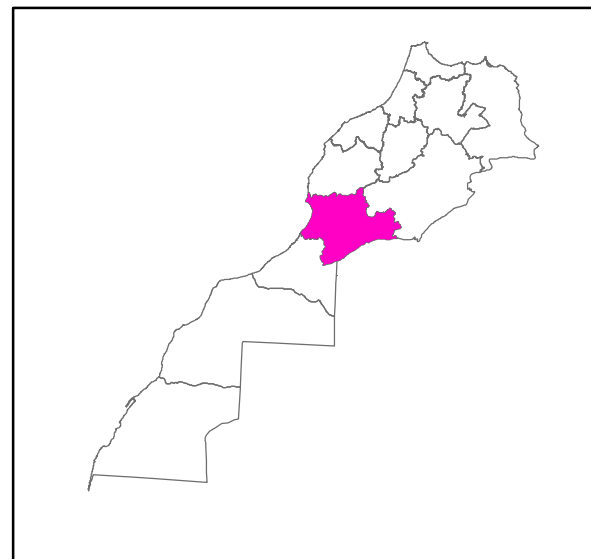
## Proportion de la population féminine âgée de moins de 15 ans par commune



**Démographie**

16

## Proportion de la population âgée de 15 à 59 ans par commune



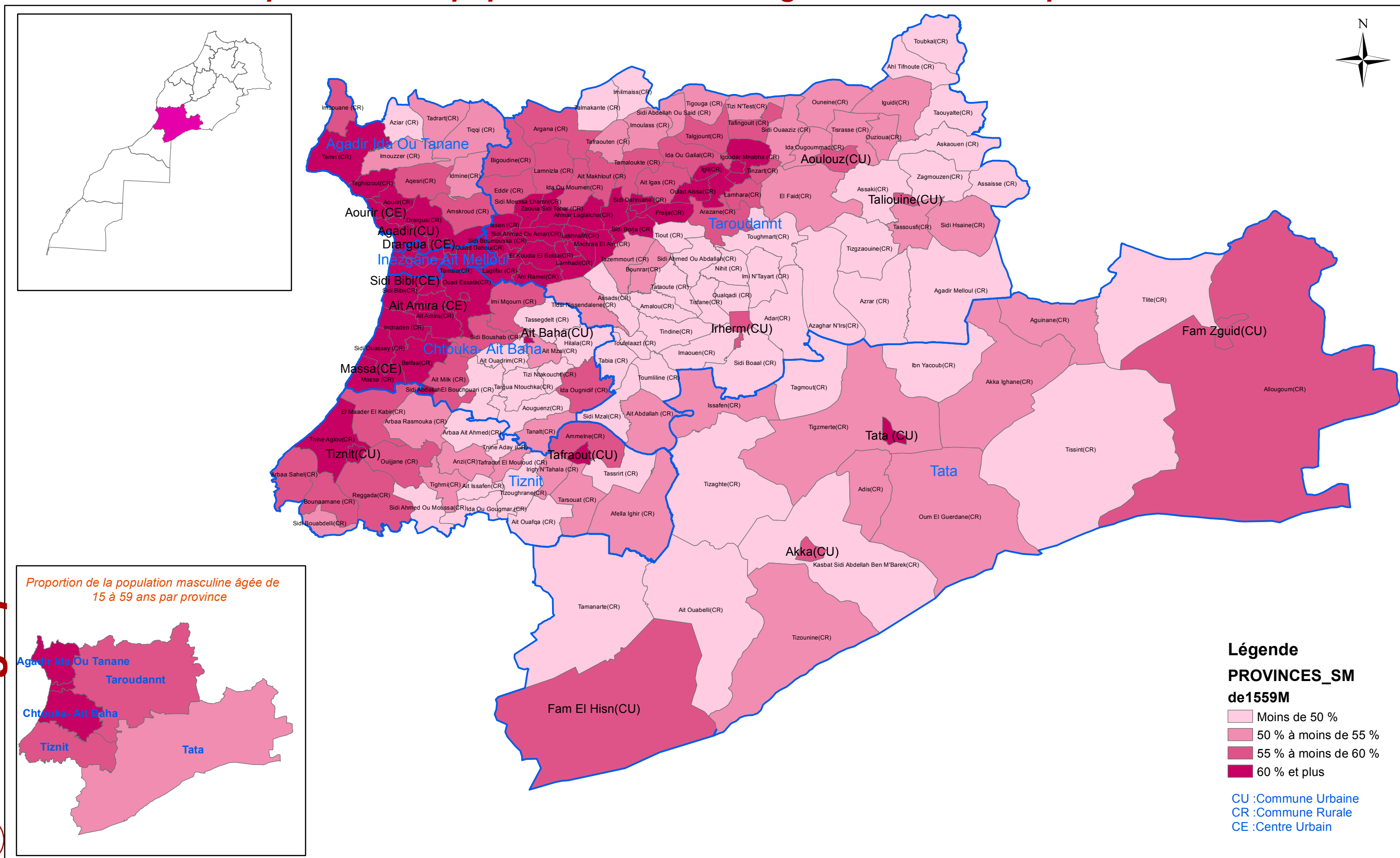
### Légende

- Moins de 50 %
- 50 à moins de 55 %
- 55 à moins de 60 %
- 60 et plus

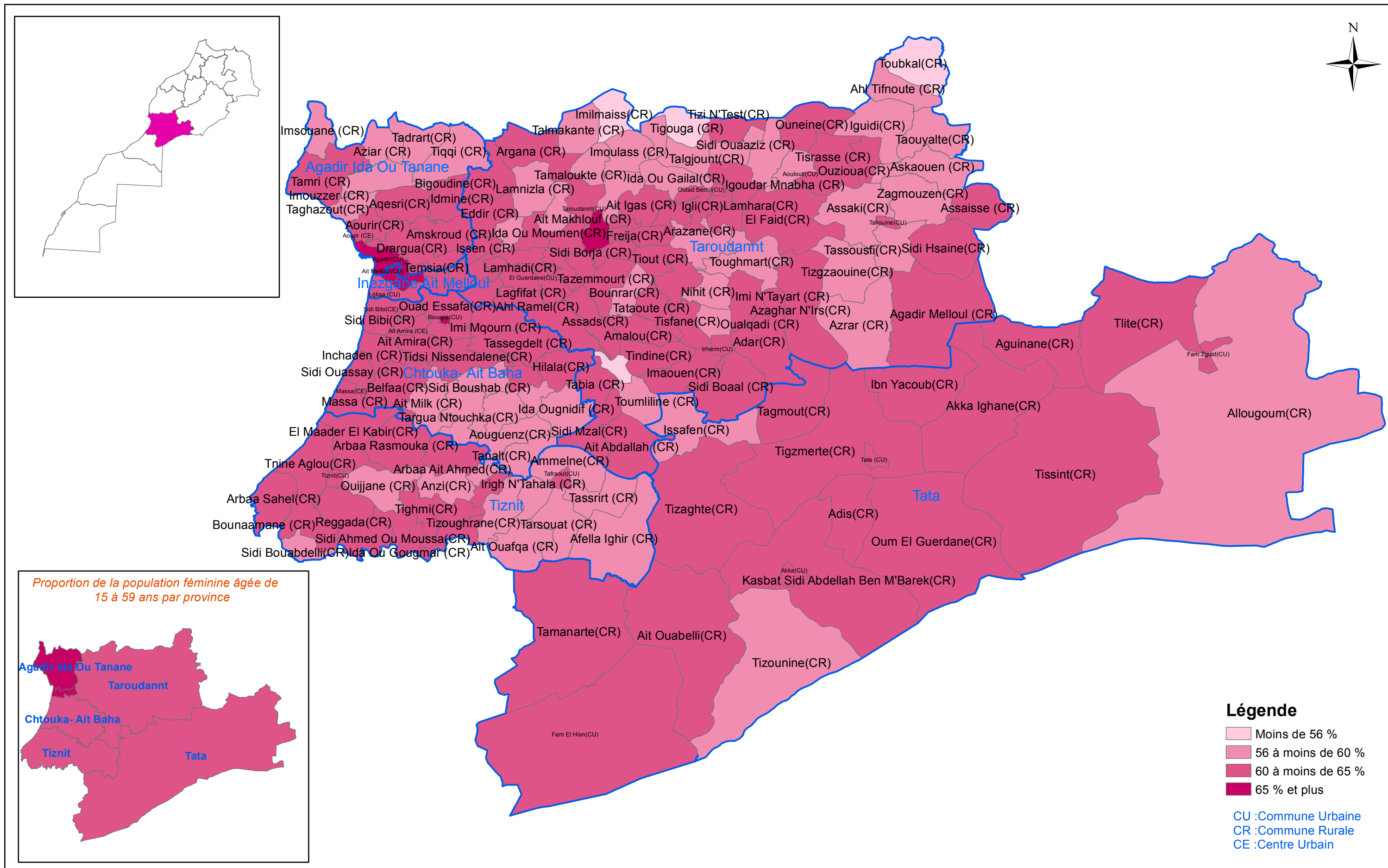
CU : Commune Urbaine  
 CR : Commune Rurale  
 CE : Centre Urbain



## Proportion de la population masculine âgée de 15 à 59 ans par commune

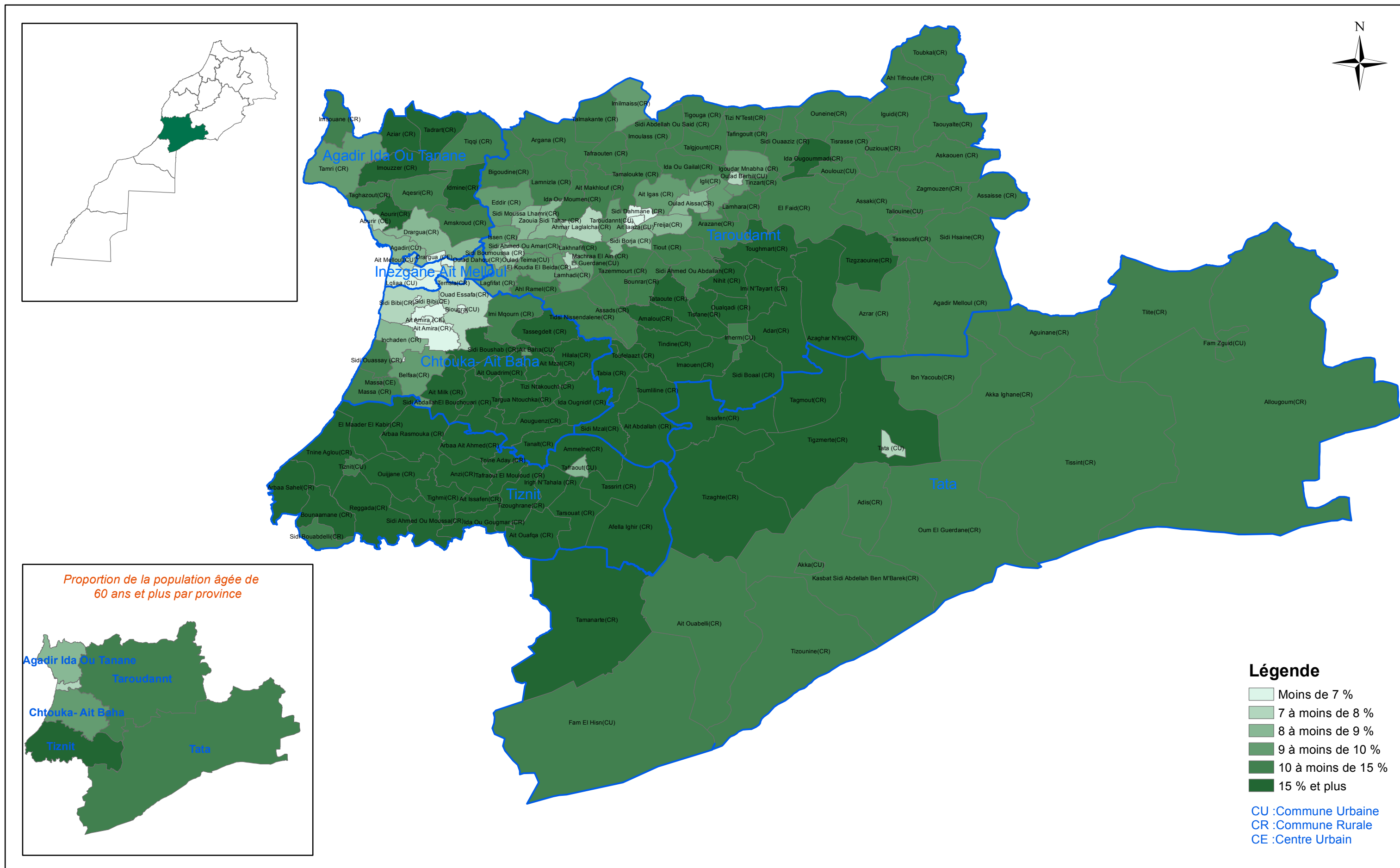


## Proportion de la population féminine âgée de 15 à 59 ans par commune

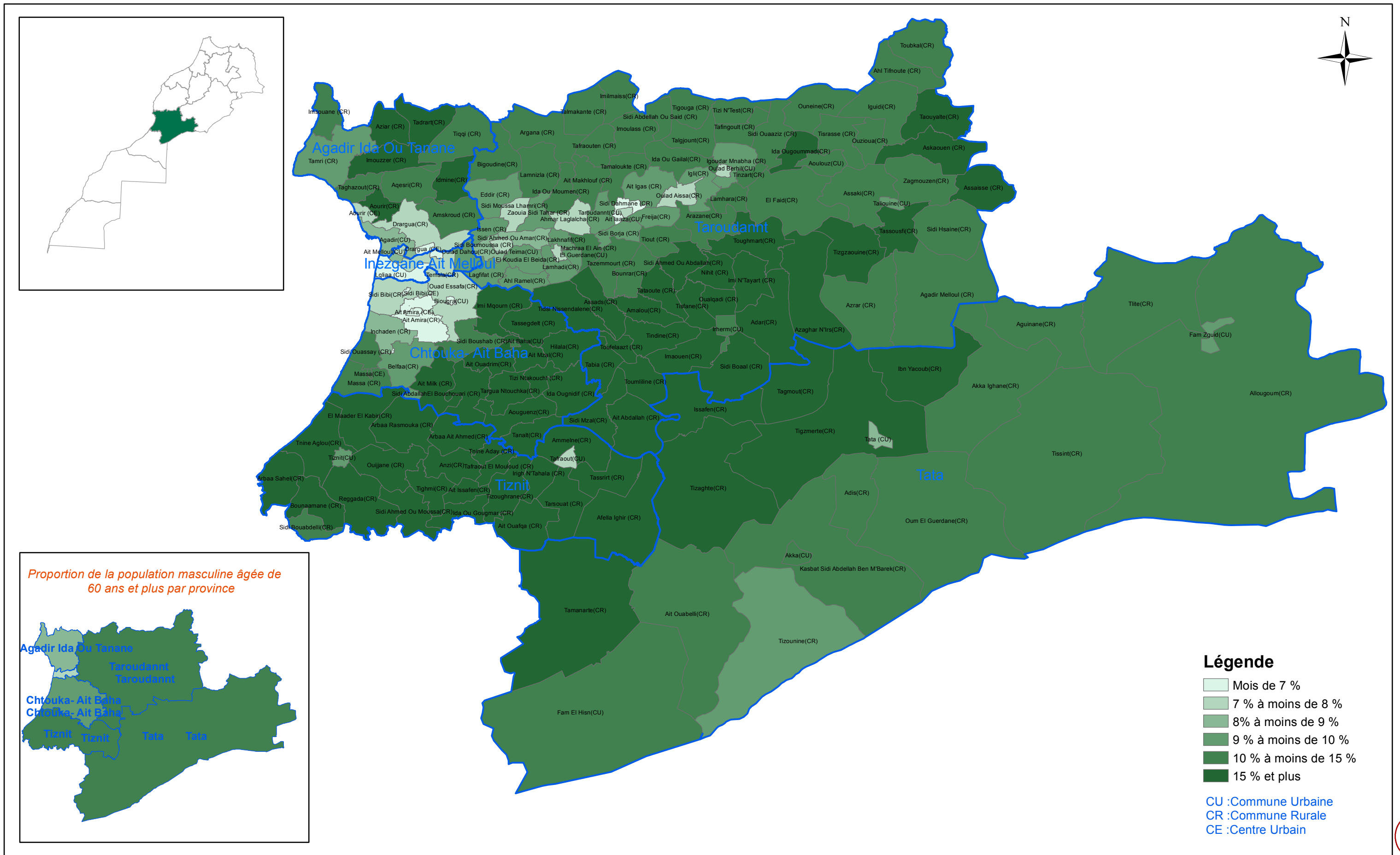




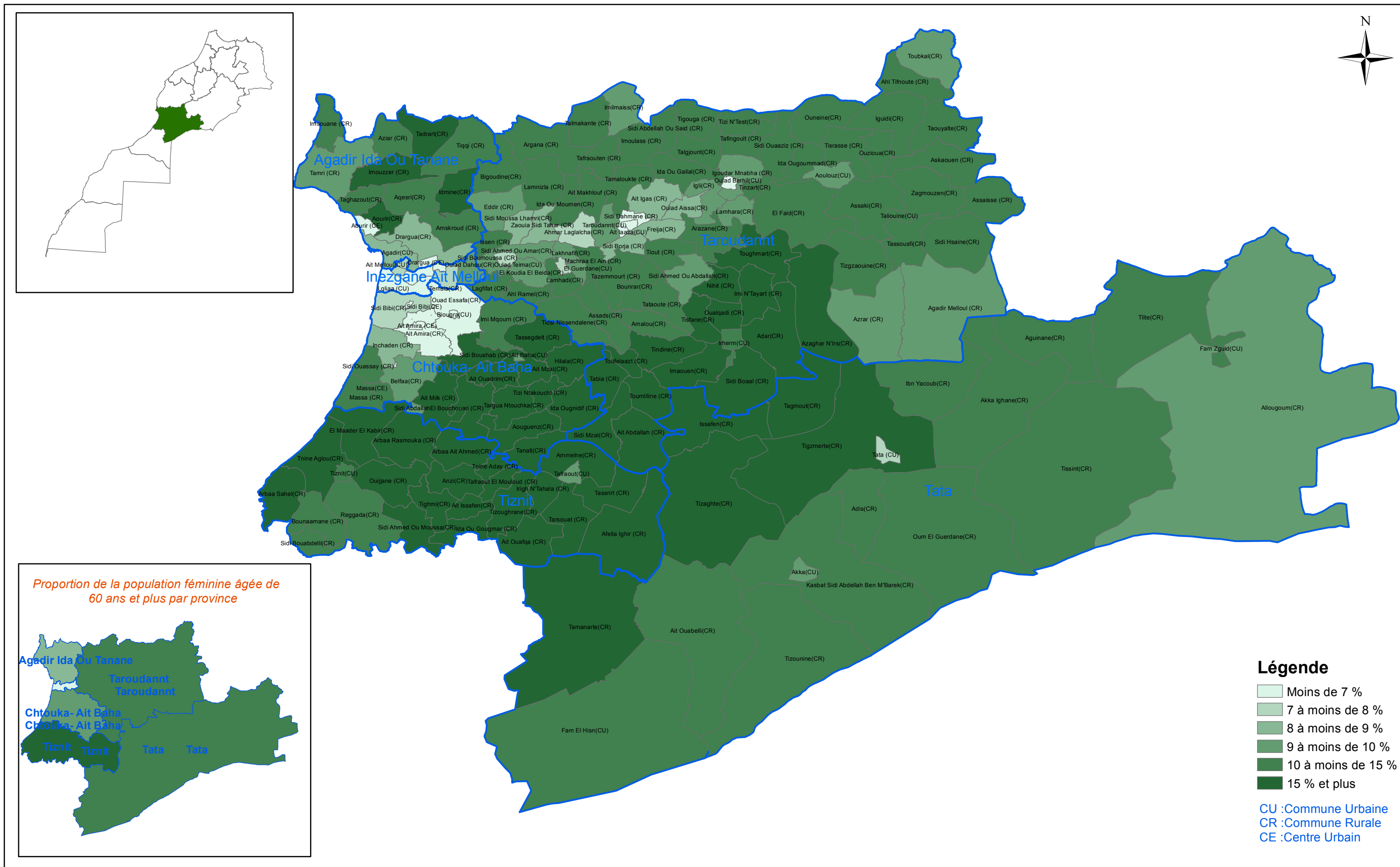
## Proportion de la population âgée de 60 ans et plus par commune



## Proportion de la population masculine âgée de 60 ans et plus par commune

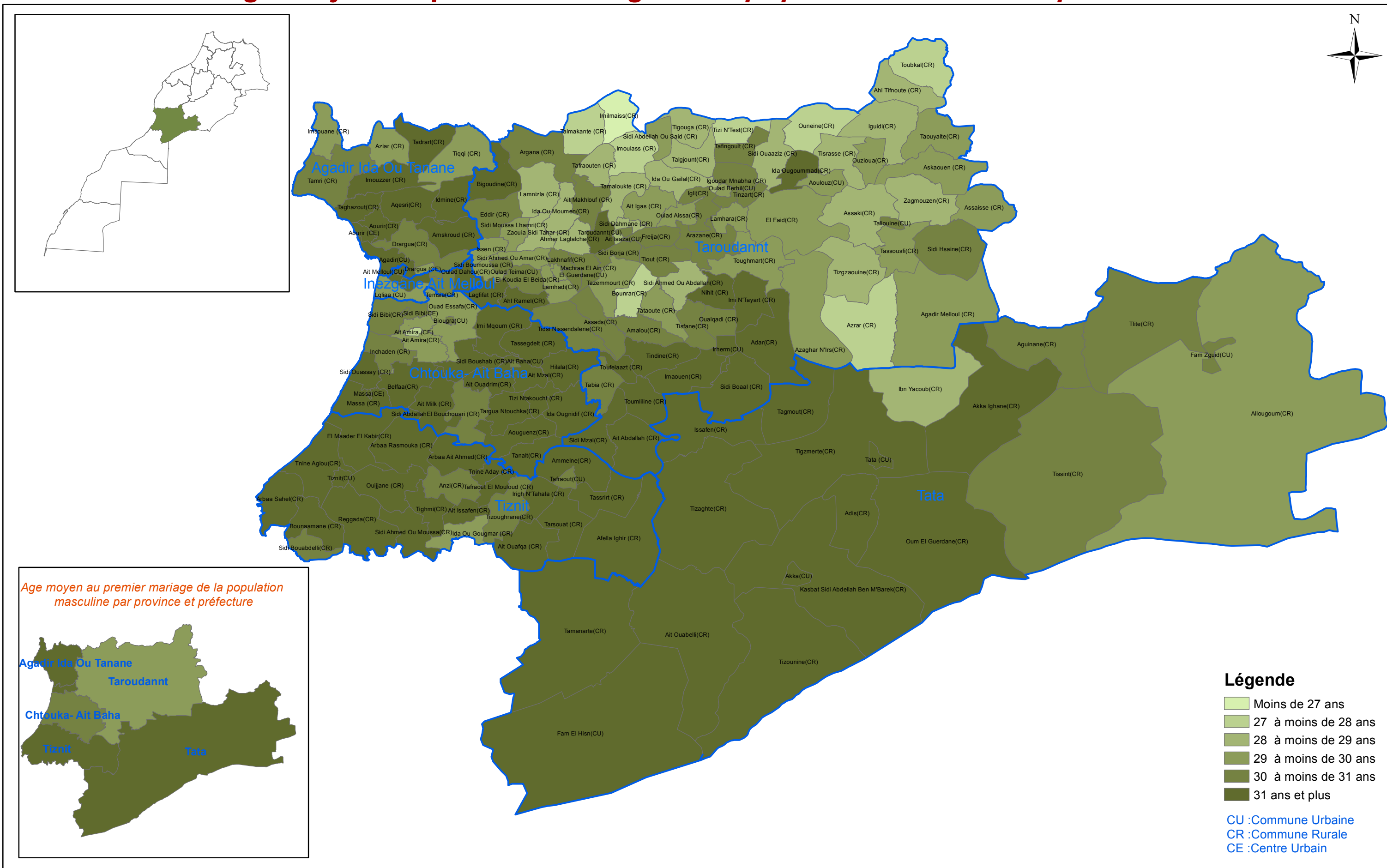


## Proportion de la population féminine âgée de 60 ans et plus par commune

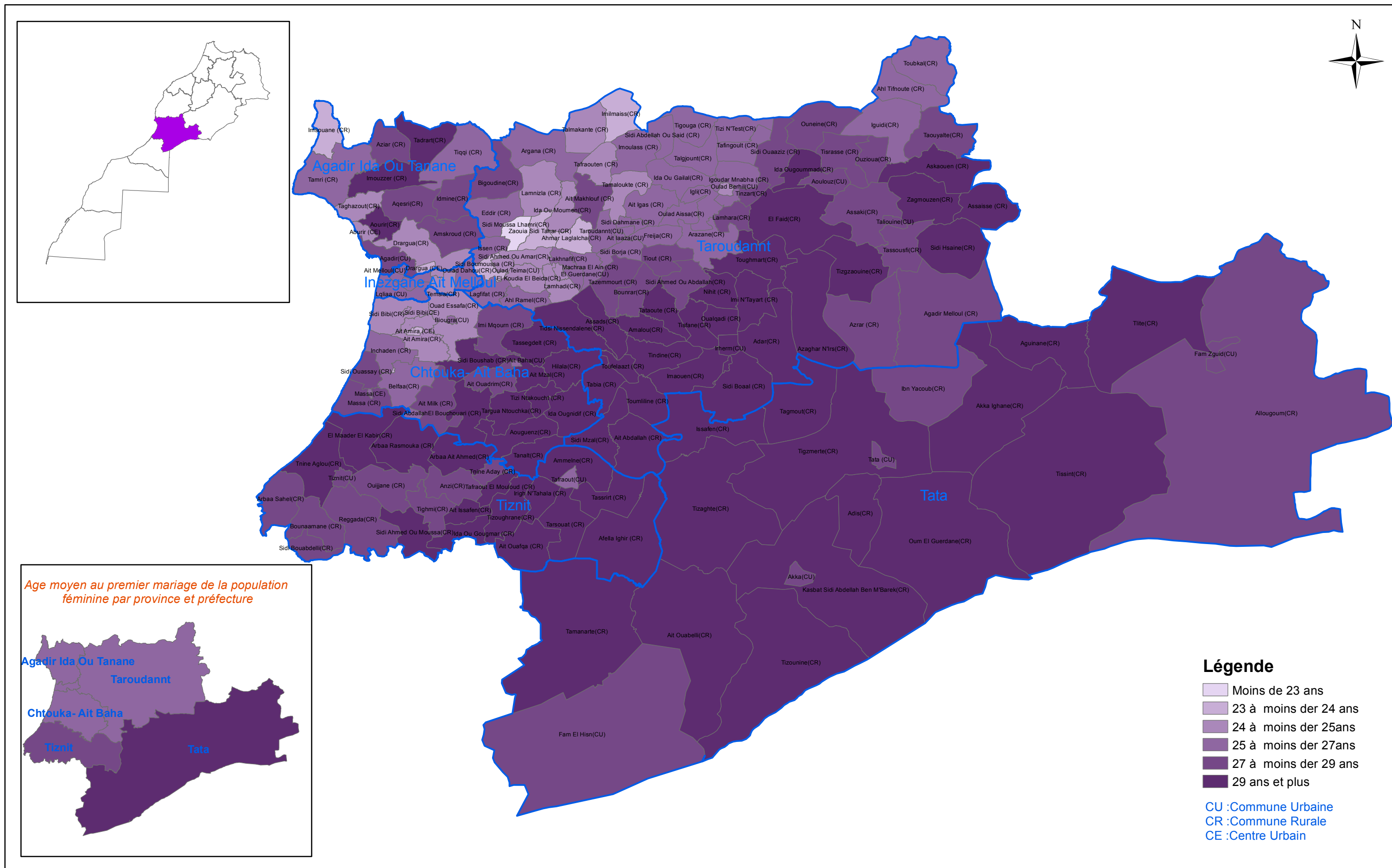




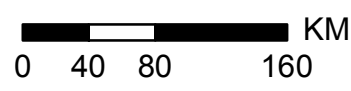
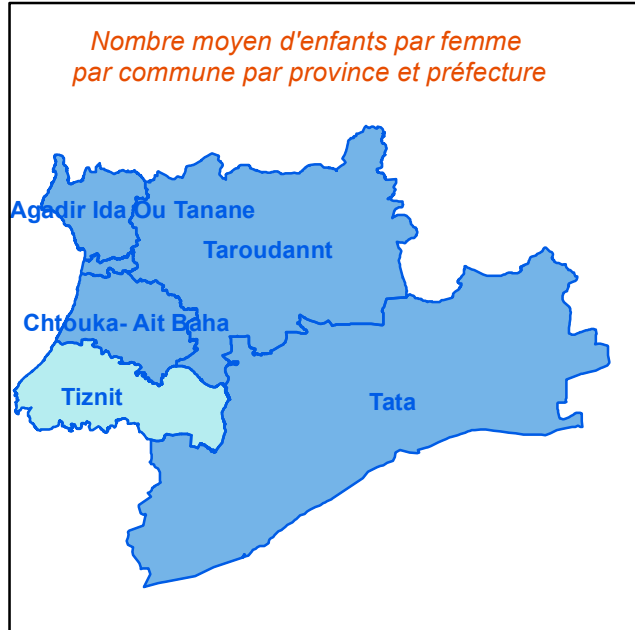
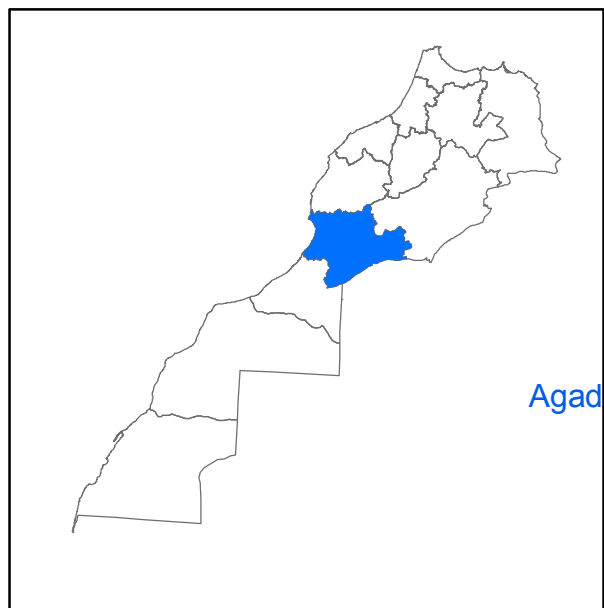
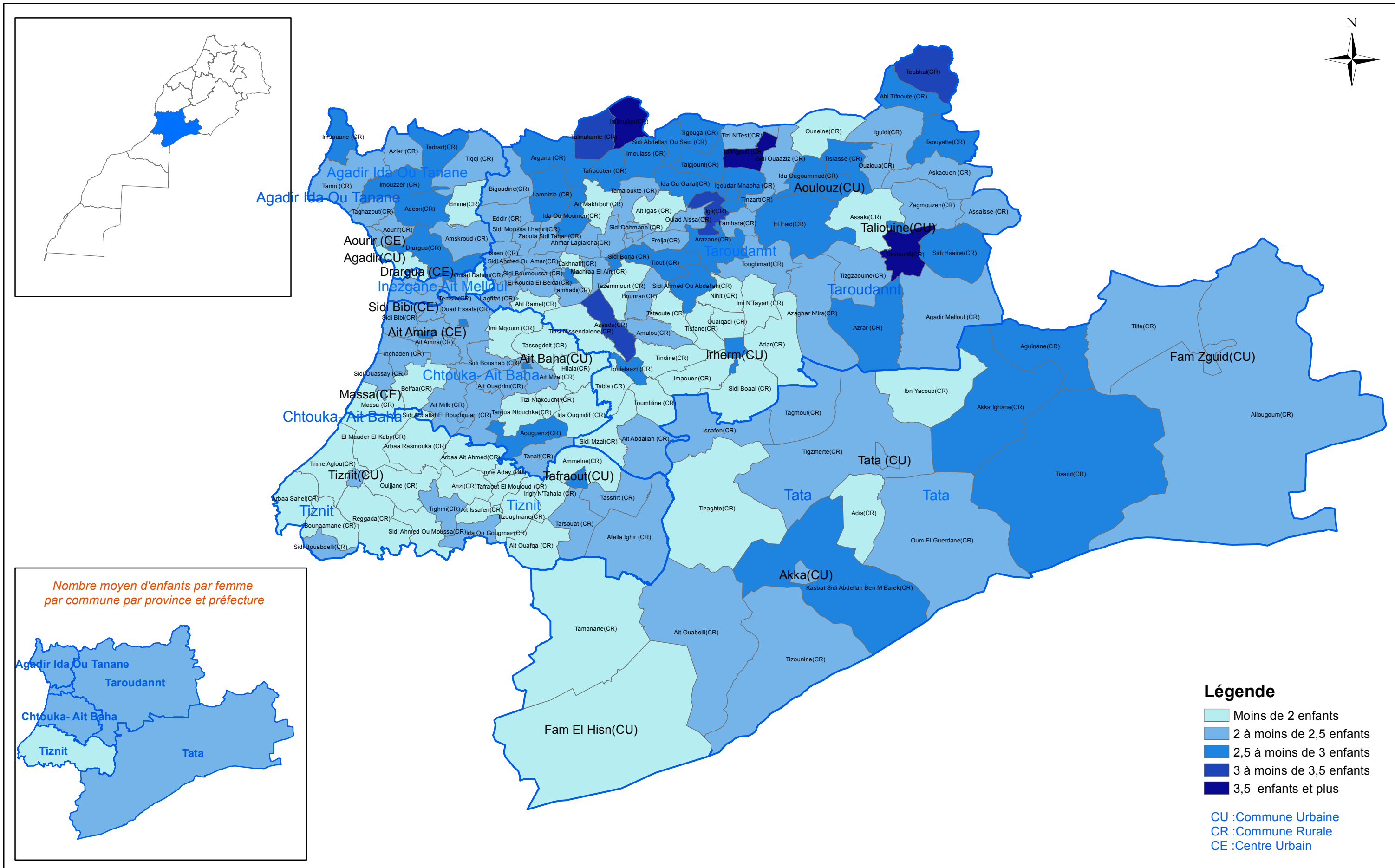
## Age moyen au premier mariage de la population masculine par commune



## Age moyen au premier mariage de la population féminine par commune



## Nombre moyen d'enfants par femme par commune

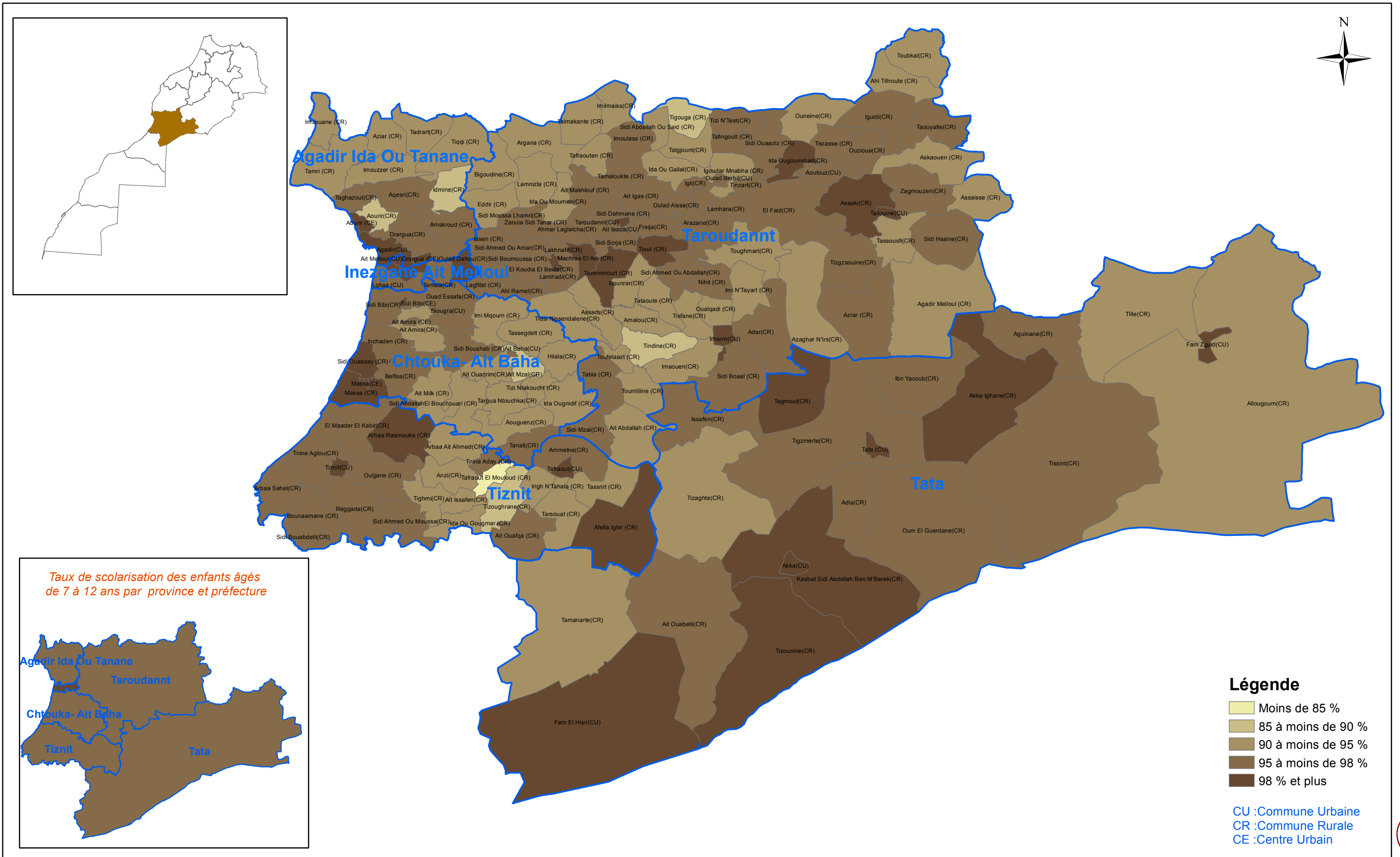


***ATLAS*** *sociodémographique régional*

***EDUCATION***

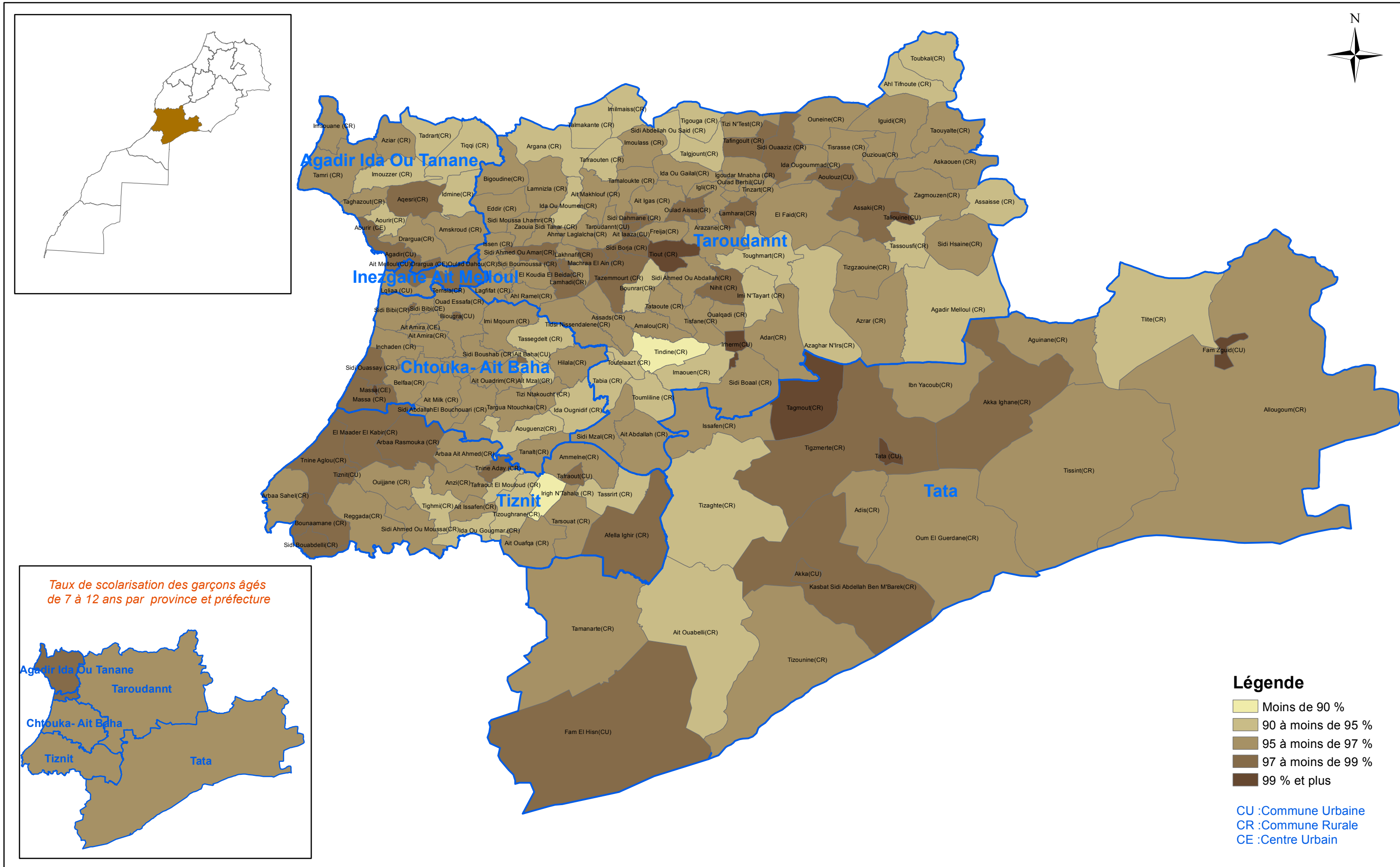


## Taux de scolarisation des enfants âgés de 7 à 12 ans par commune



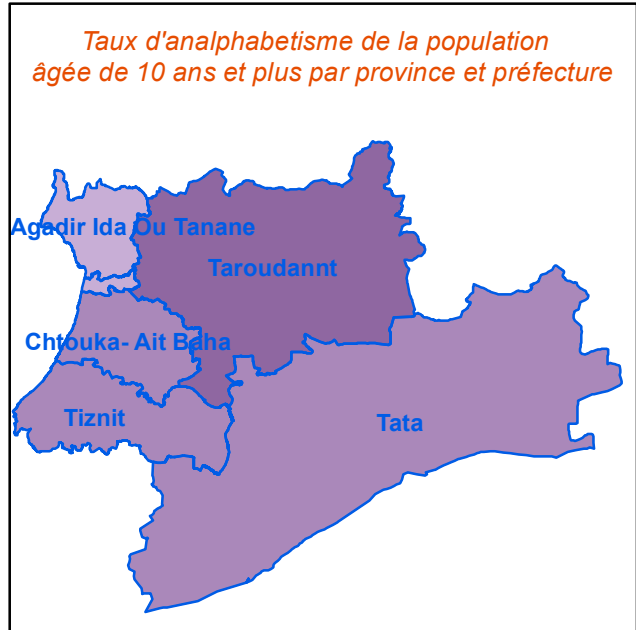
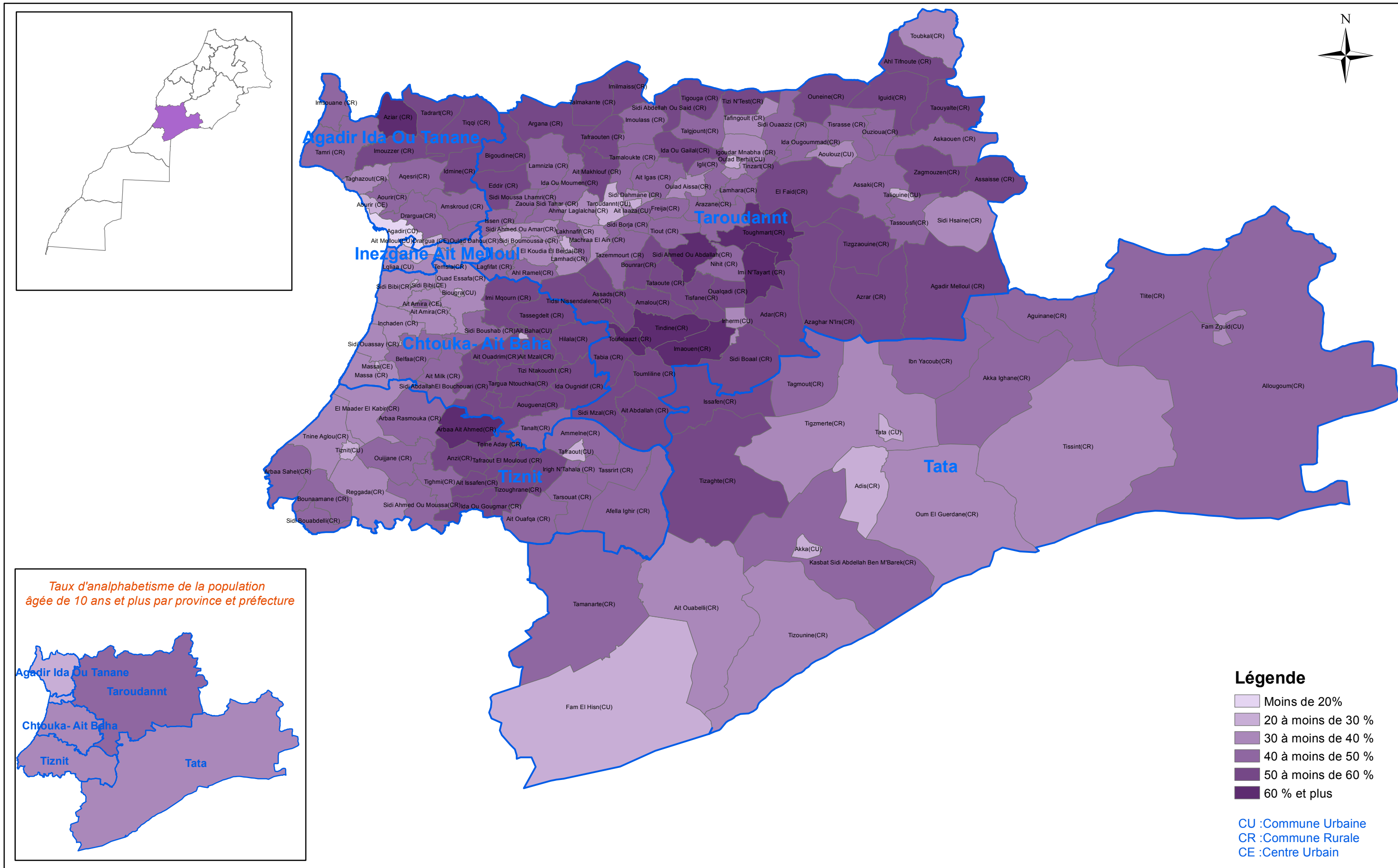


## Taux de scolarisation des garçons âgés de 7 à 12 ans par commune



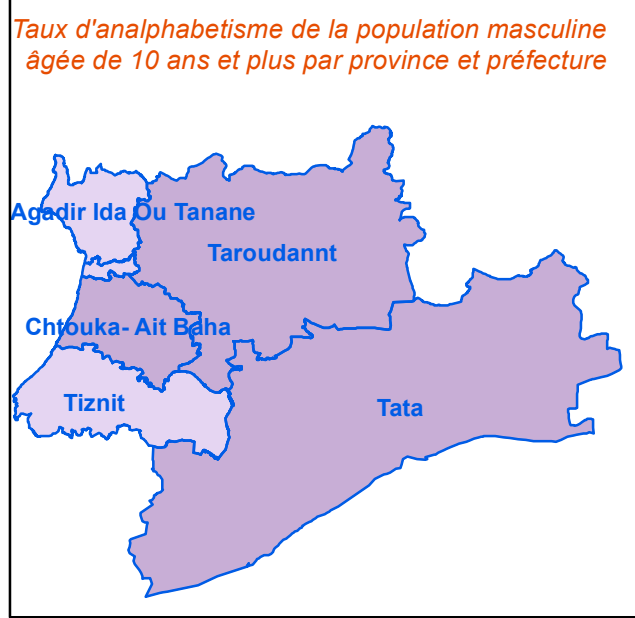
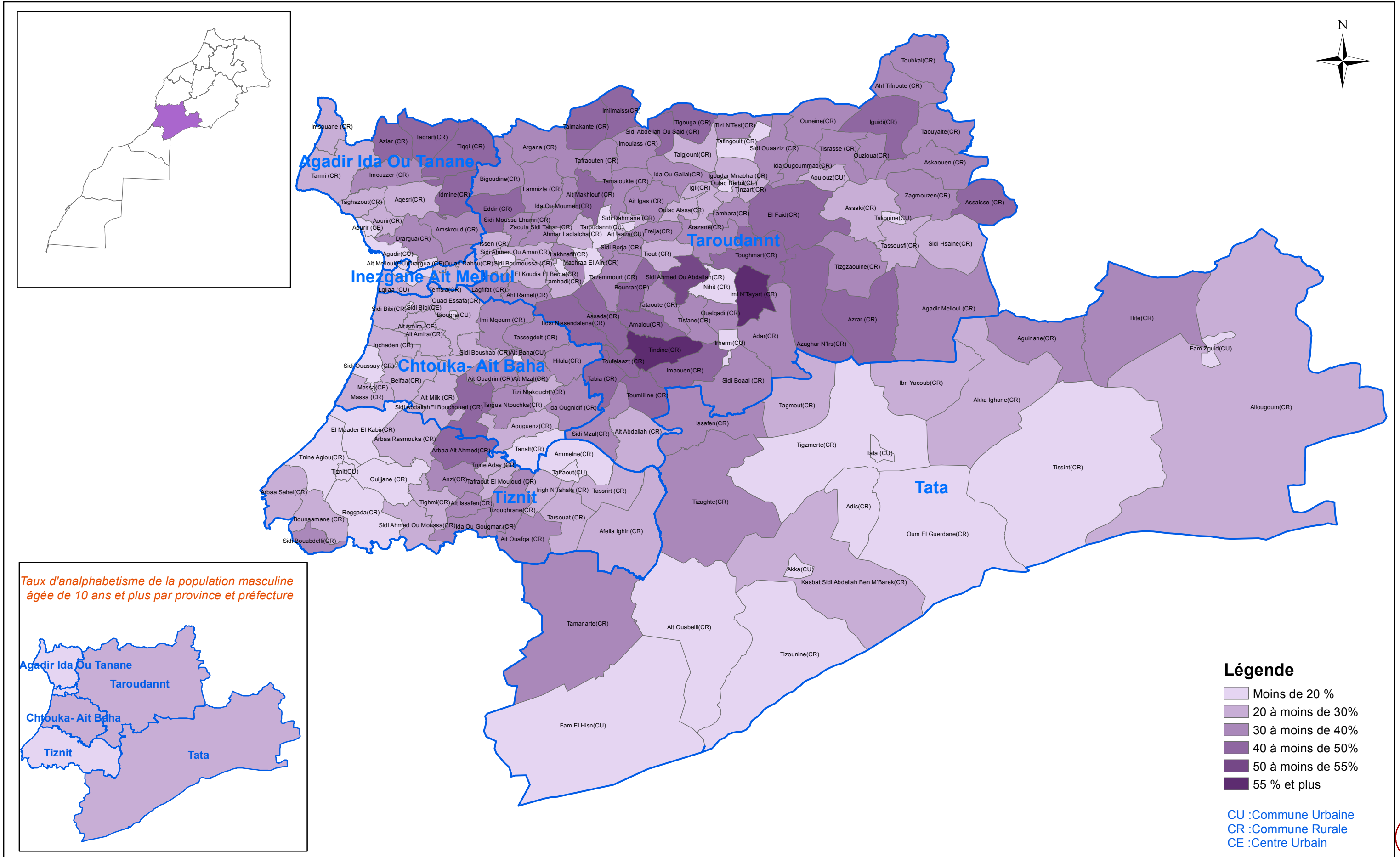


## Taux d'analphabetisme de la population âgée de 10 ans et plus par commune

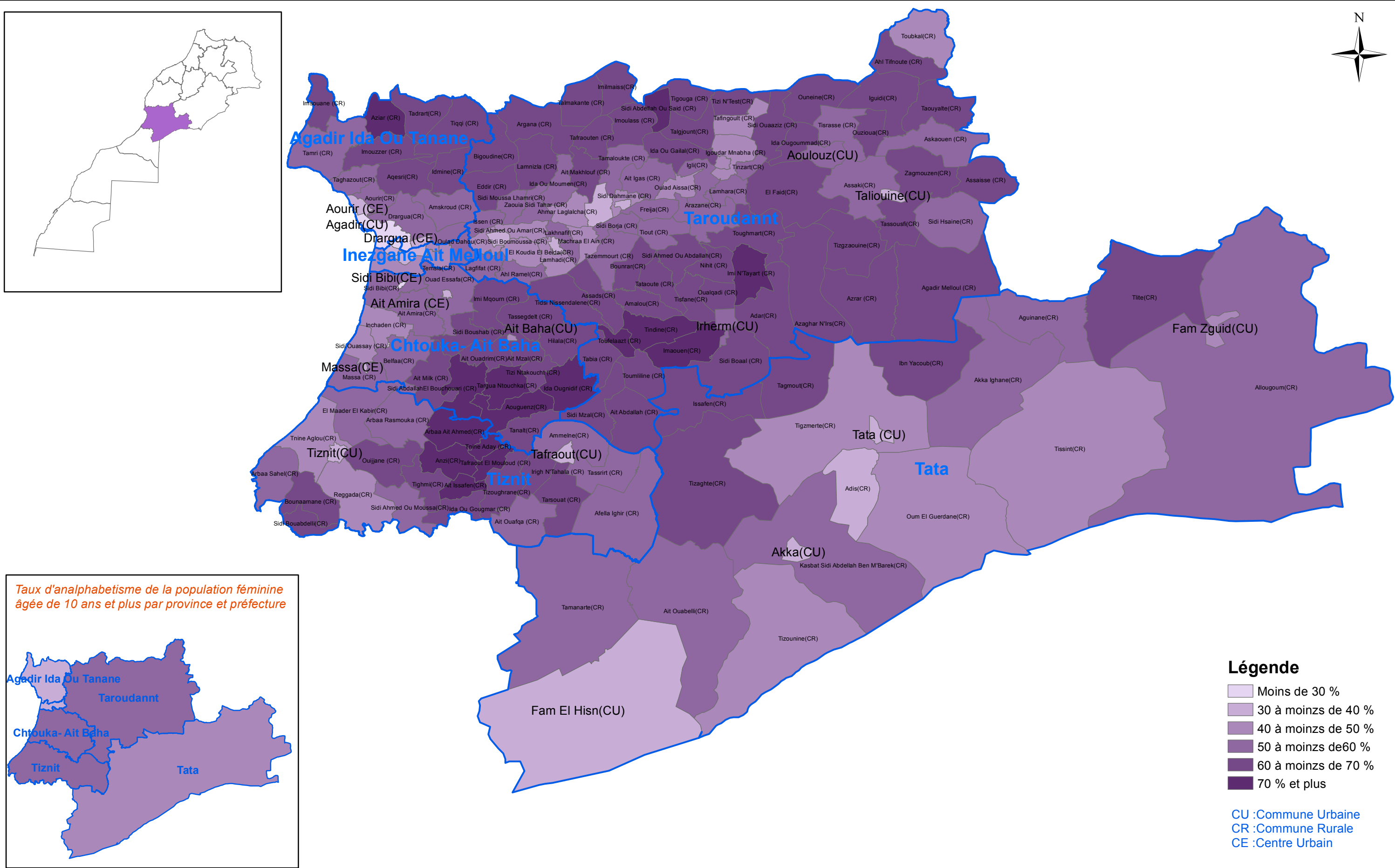




## Taux d'analphabétisme de la population masculine âgée de 10 ans et plus par commune



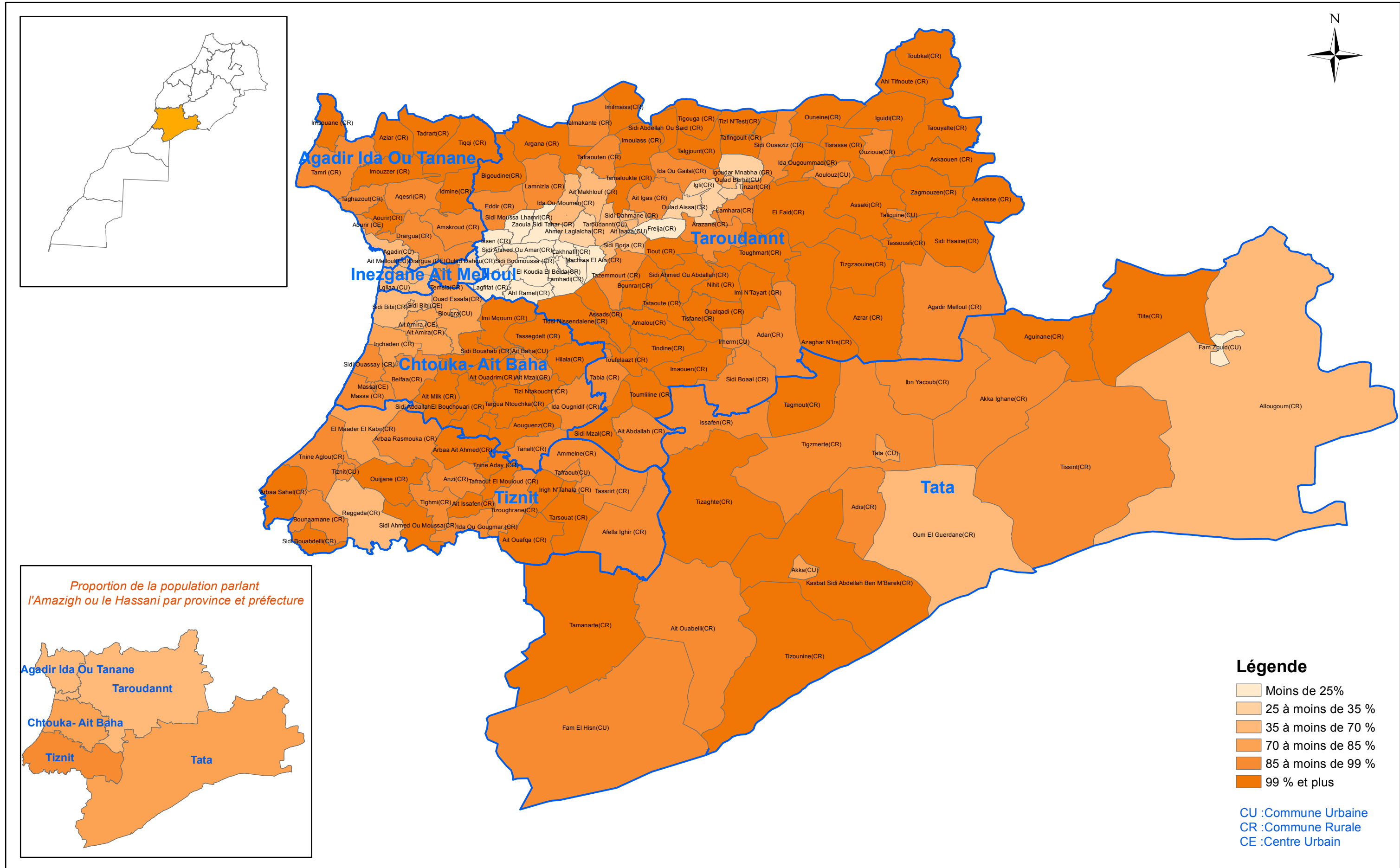
## Taux d'analphabétisme de la population féminine âgée de 10 ans et plus par commune



***ATLAS*** *sociodémographique régional*

***LANGUES***

## Proportion de la population parlant l'Amazigh ou le Hassani par commune

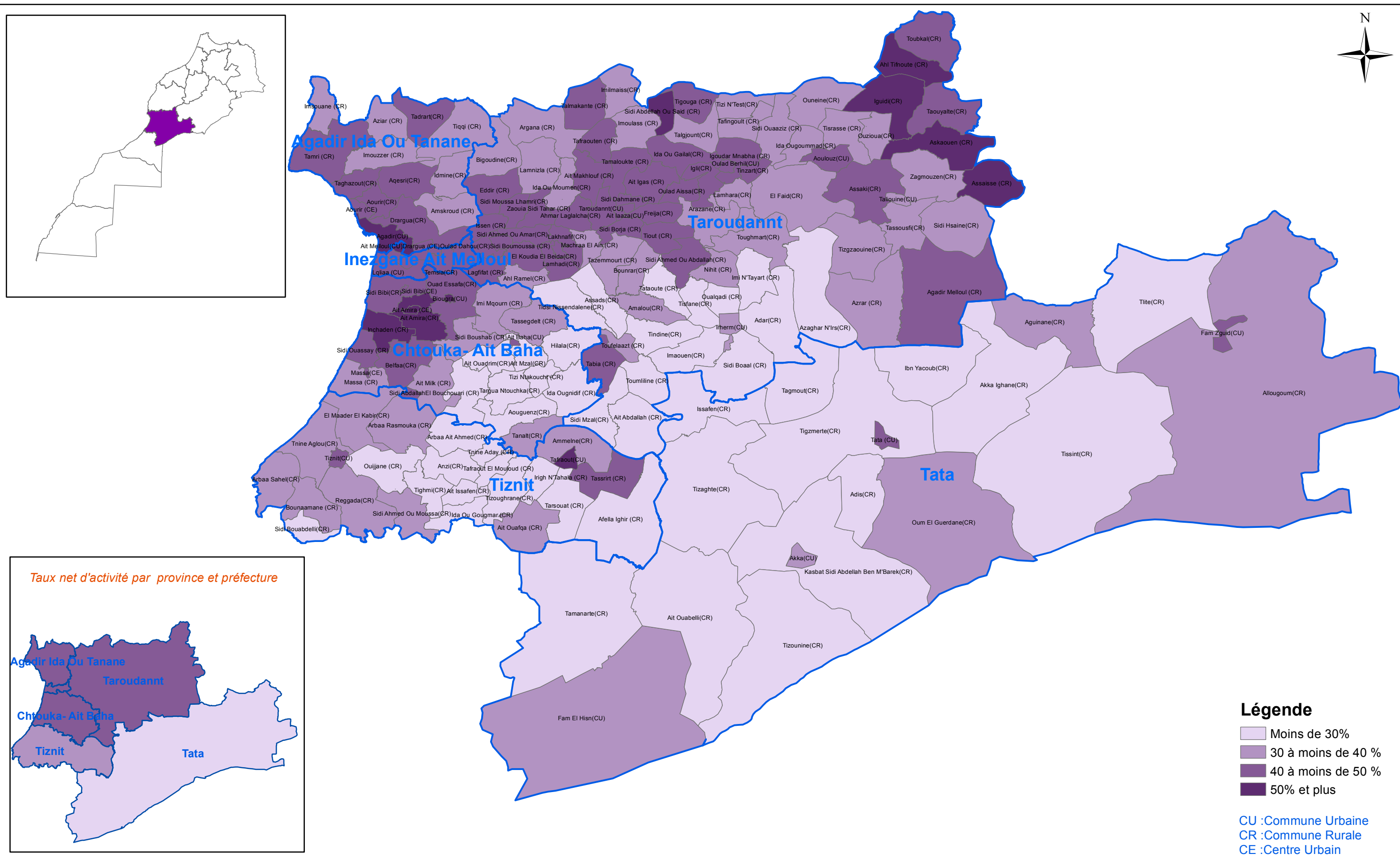


**ATLAS** *sociodémographique régional*

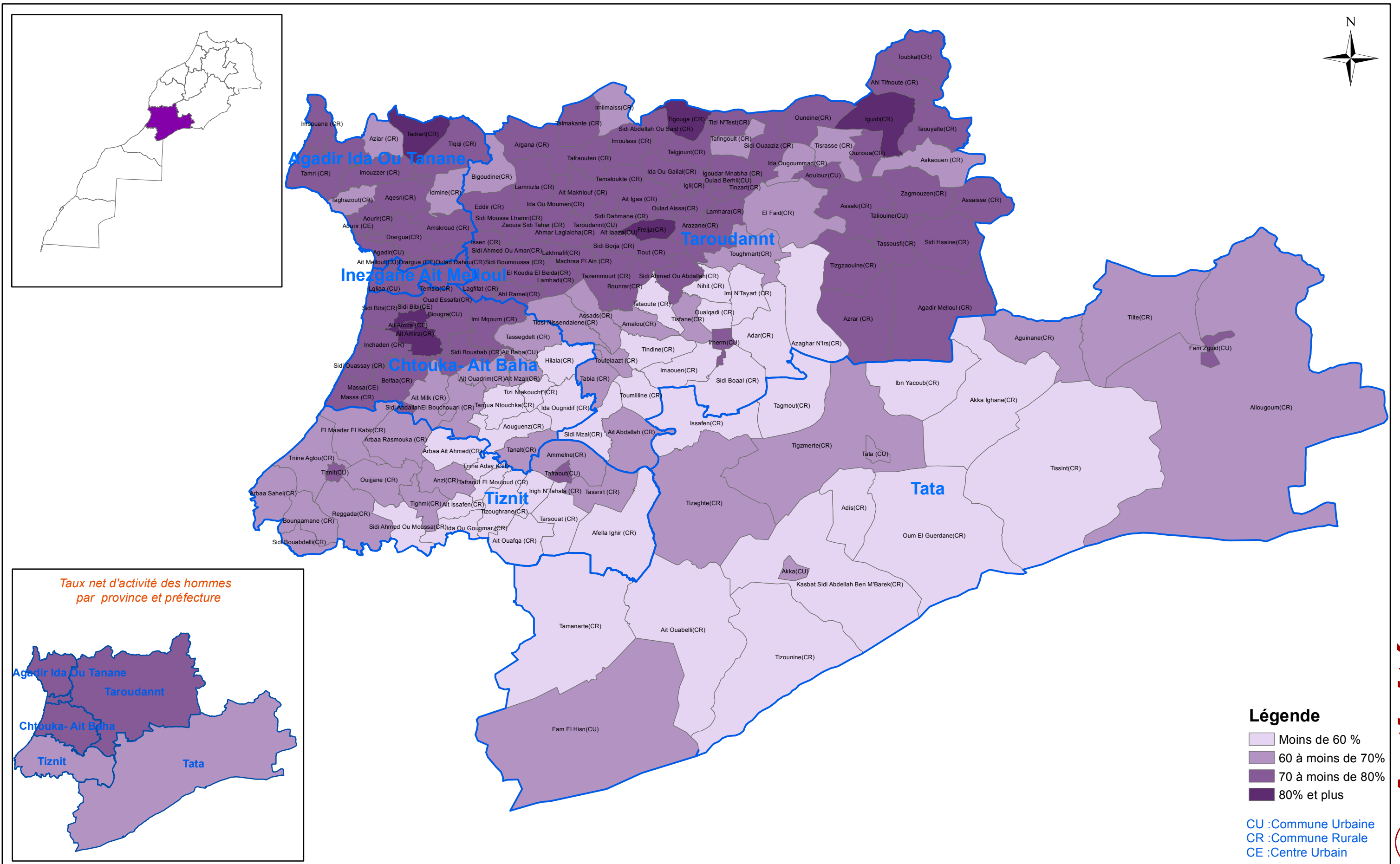
**ACTIVITE**



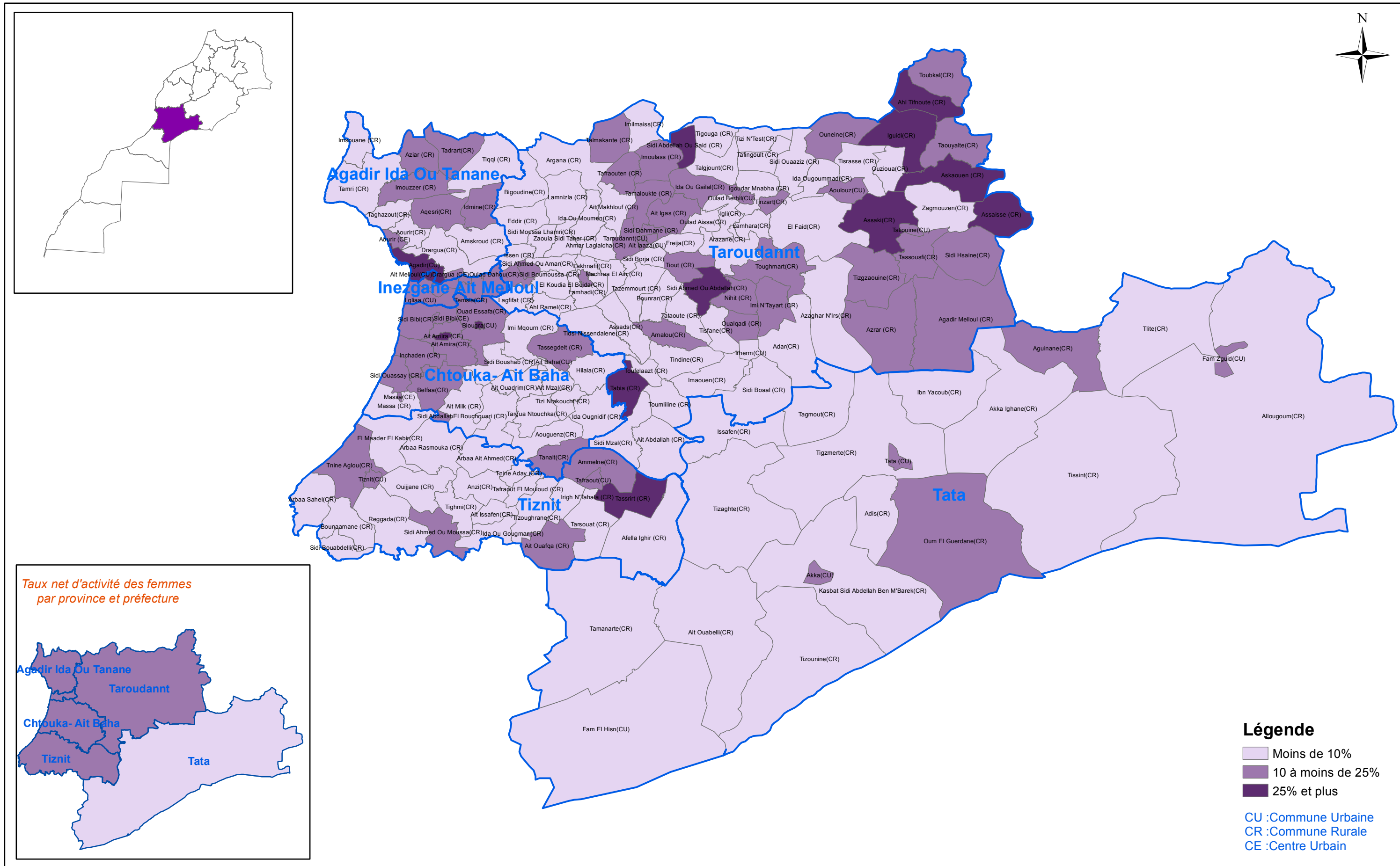
## Taux net d'activité par commune



## Taux net d'activité des hommes par commune

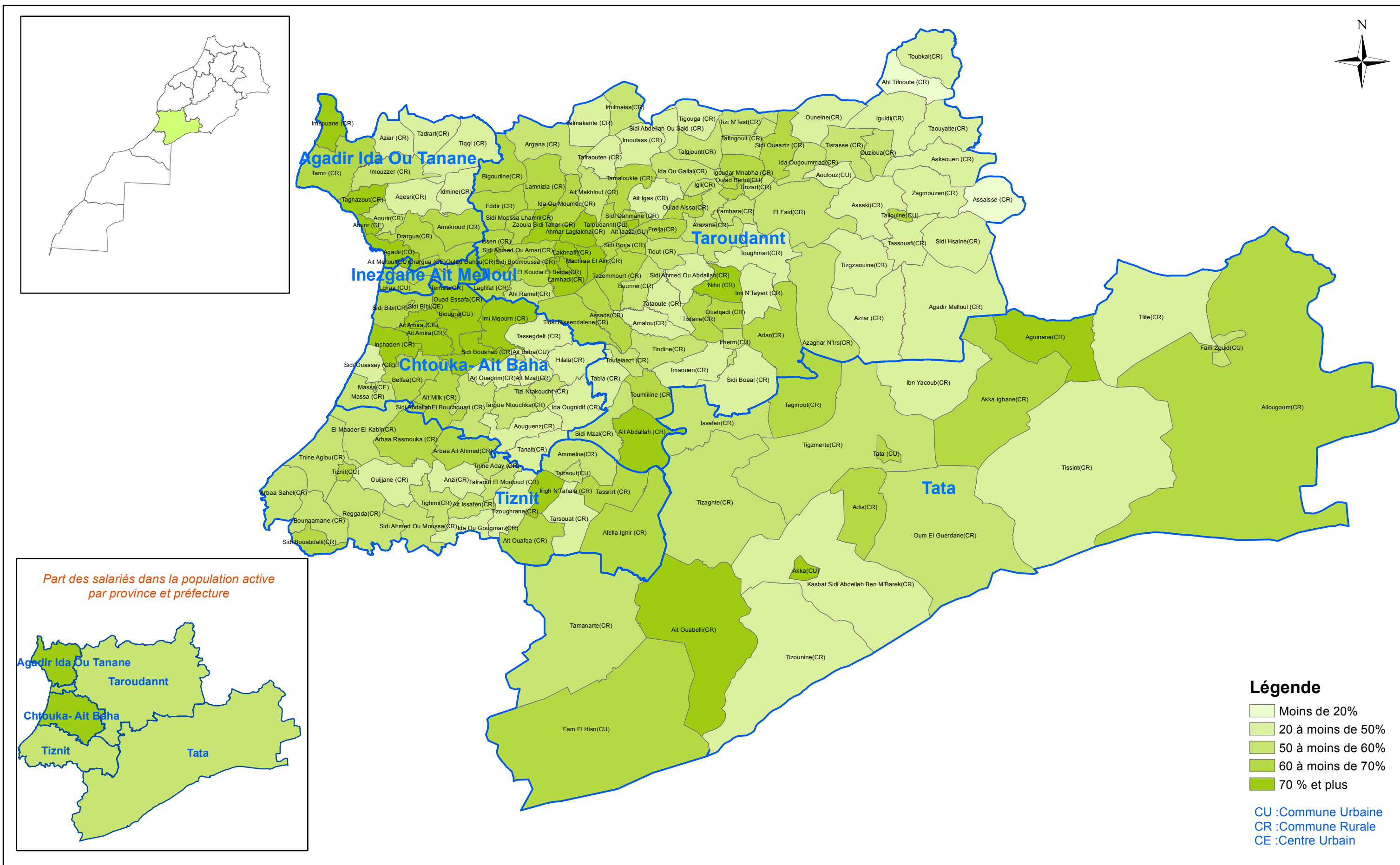


## Taux net d'activité des femmes par commune

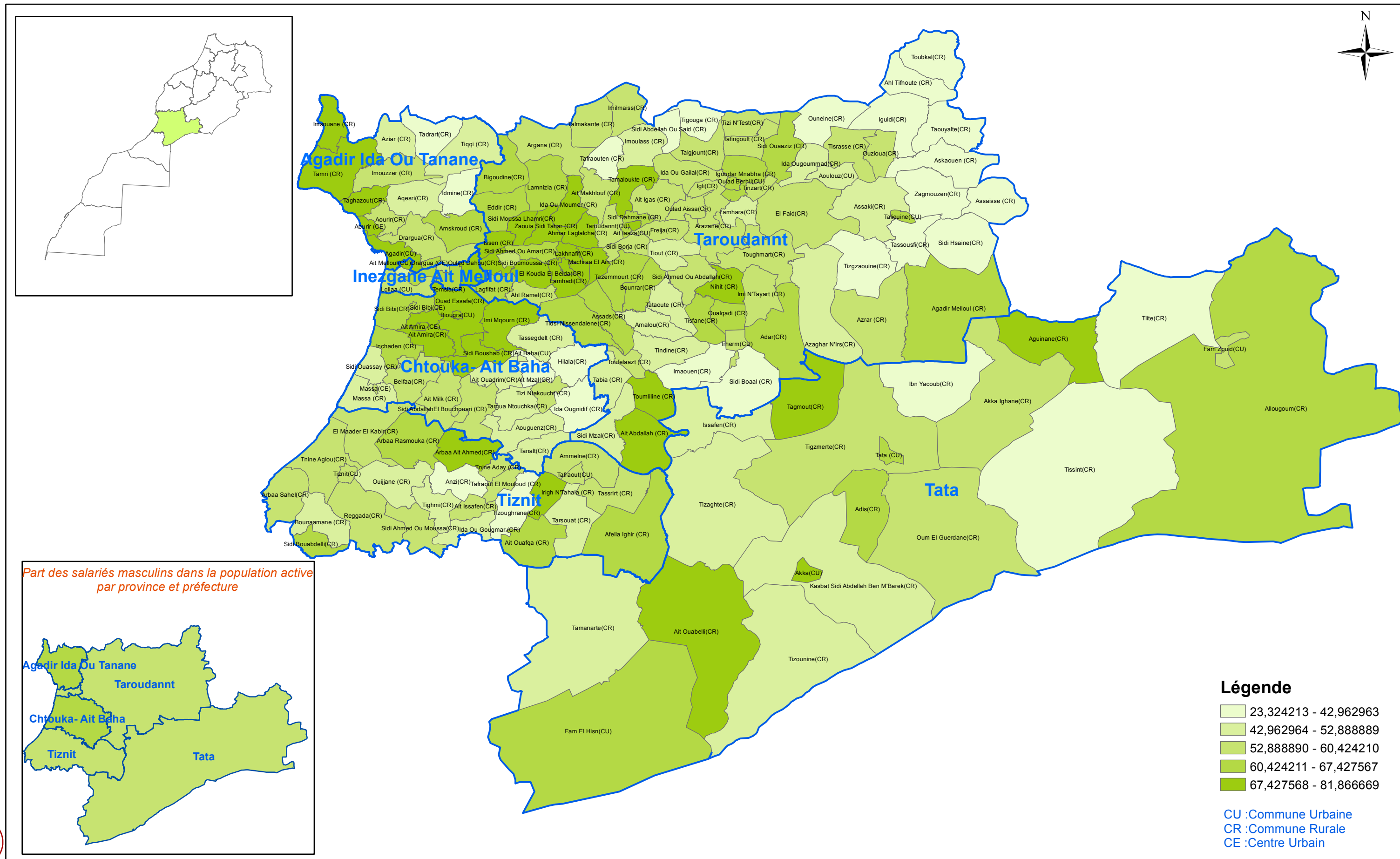




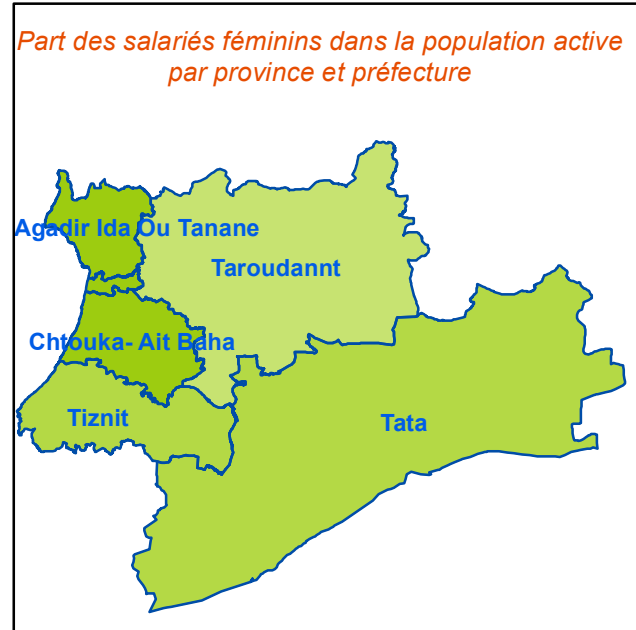
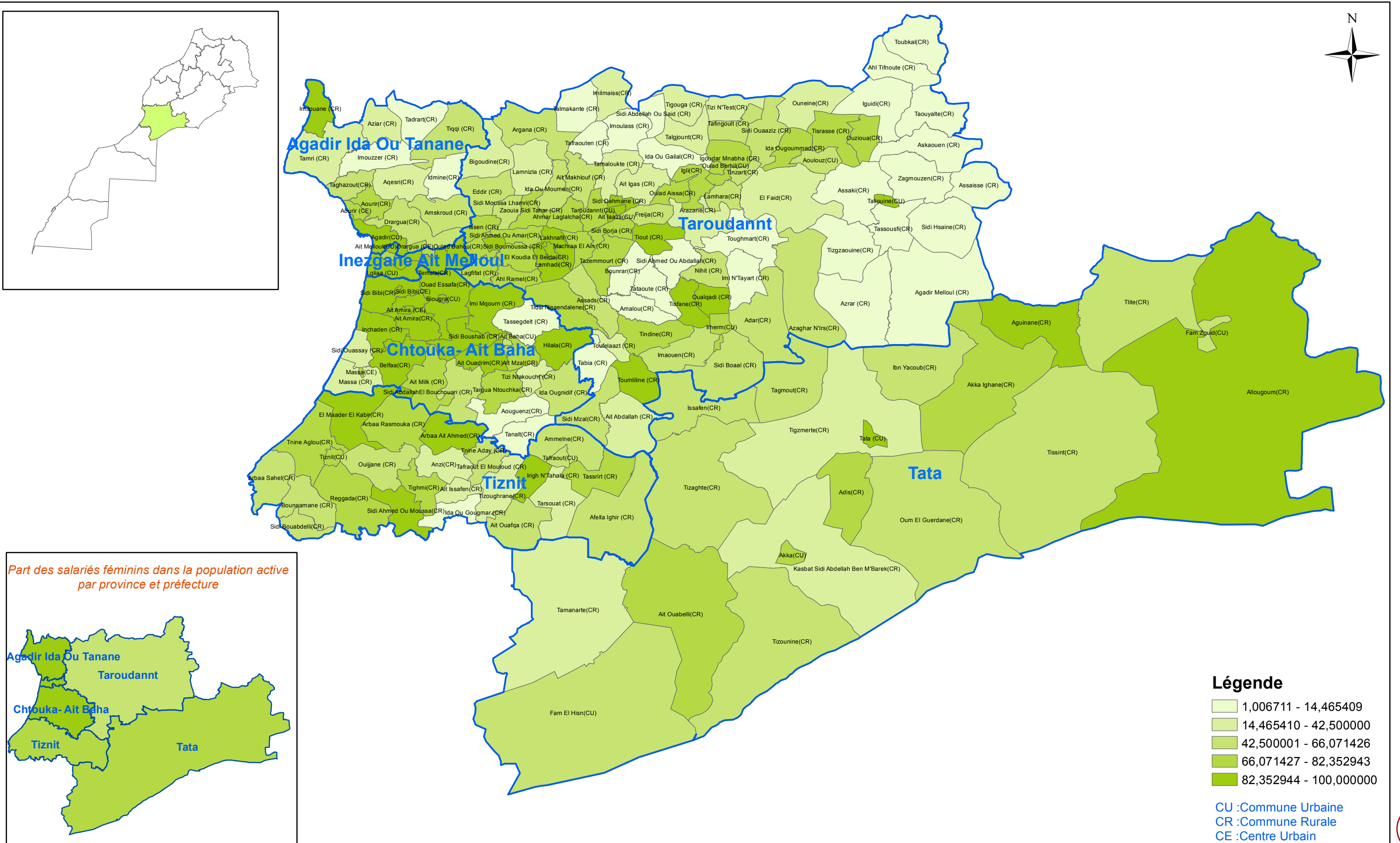
## Part des salariés dans la population active par commune



## Part des salariés masculins dans la population active par commune

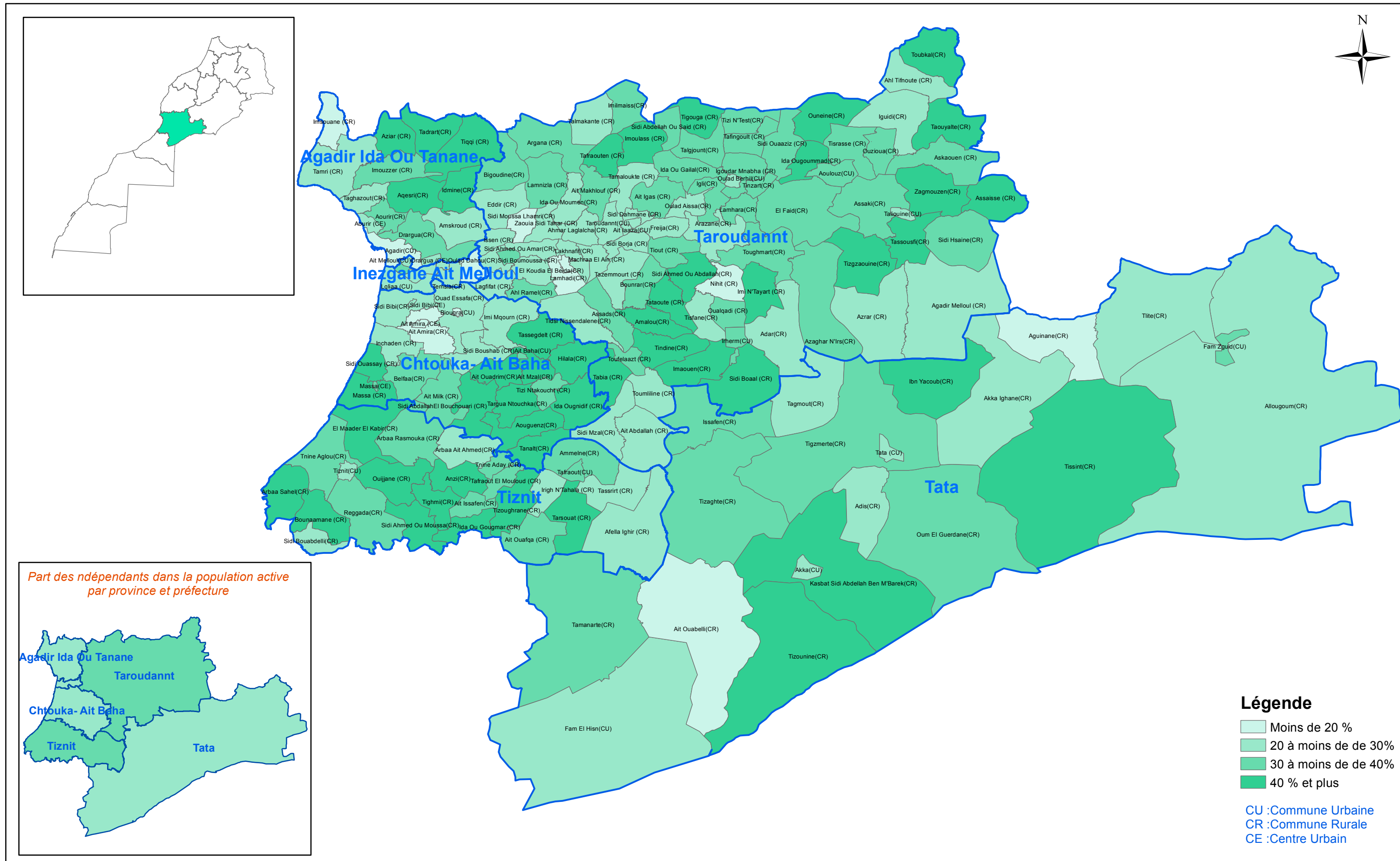


## Part des salariés féminins dans la population active par commune

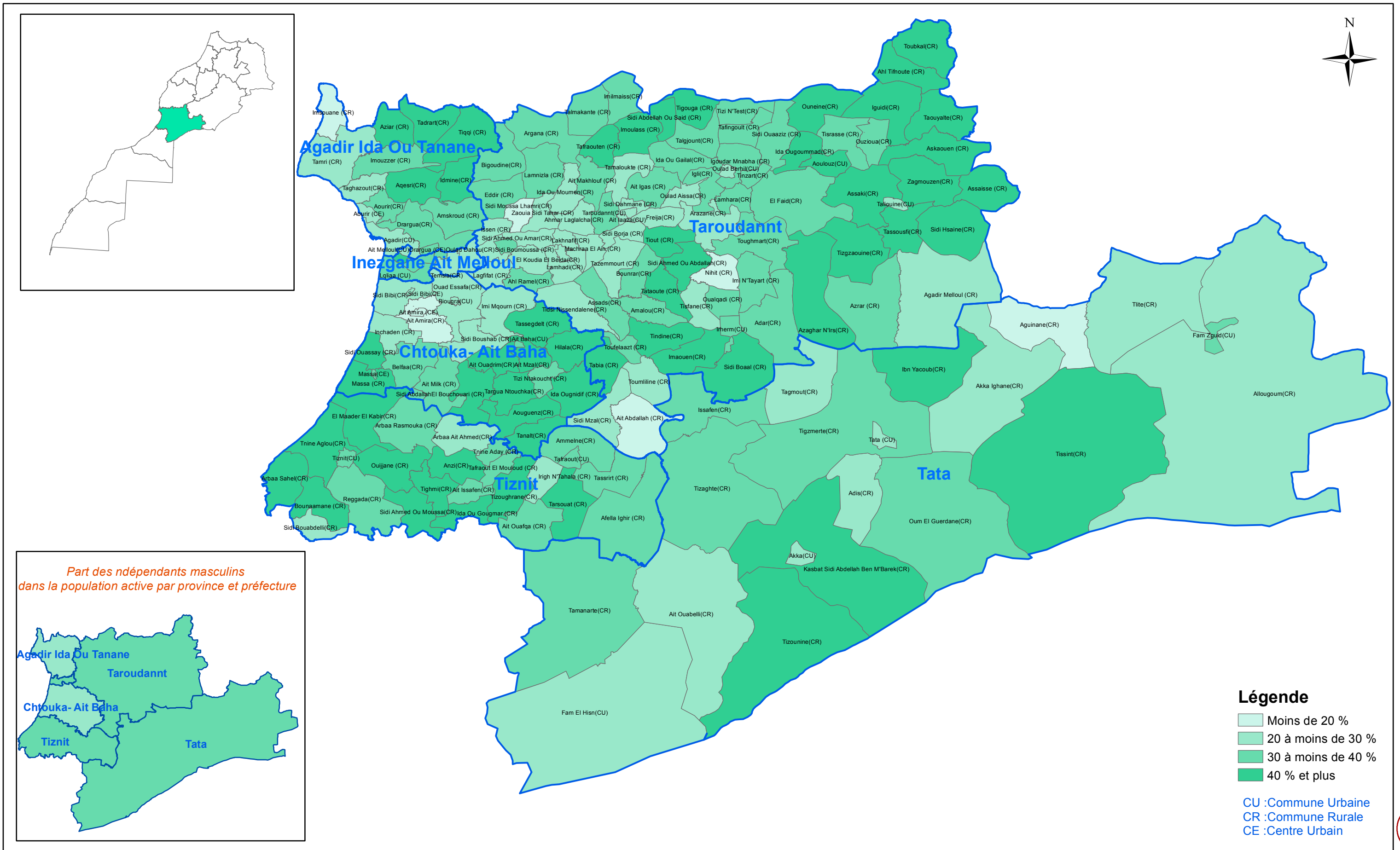




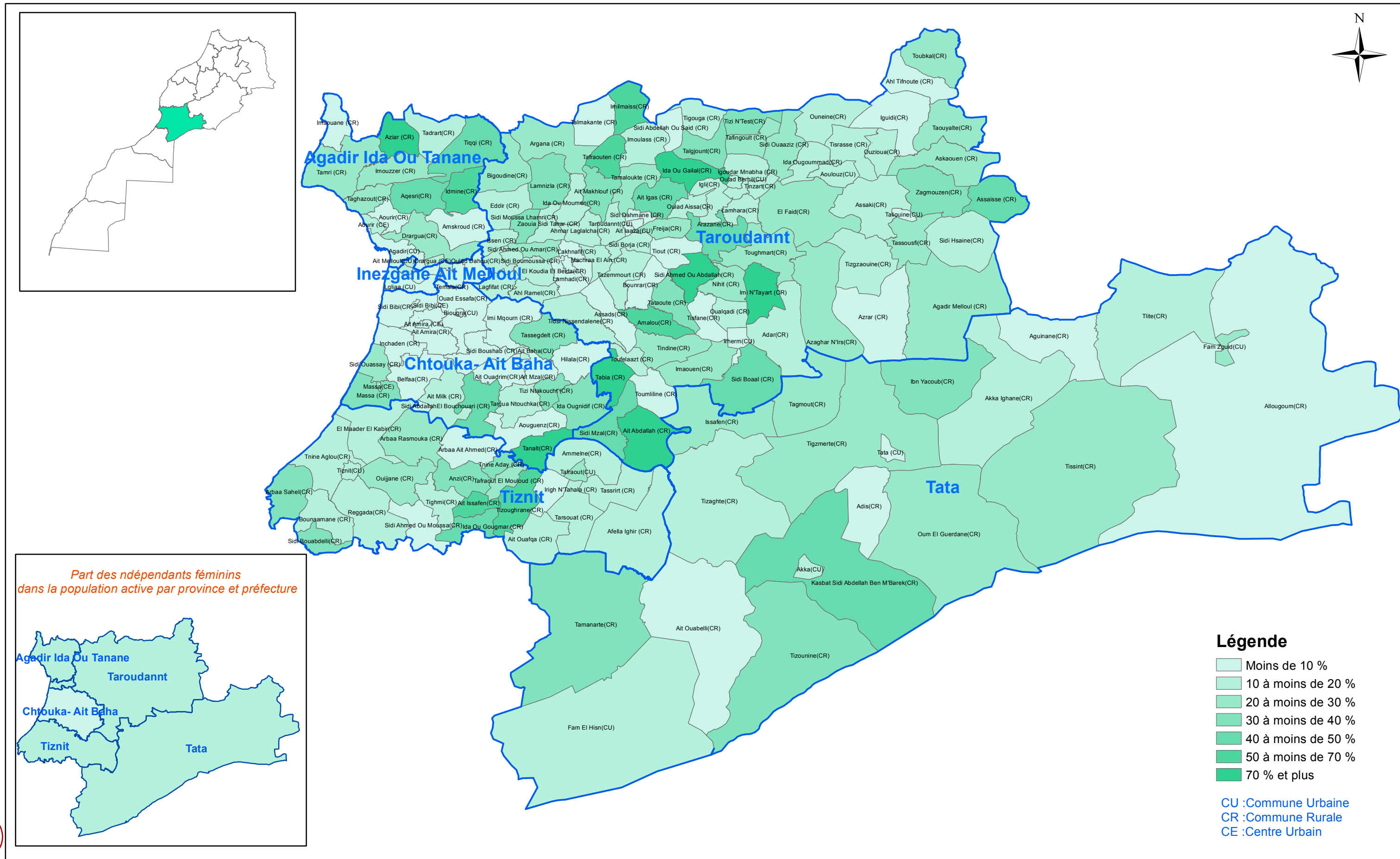
## Part des indépendants dans la population active par commune



## Part des indépendants masculins dans la population active par commune

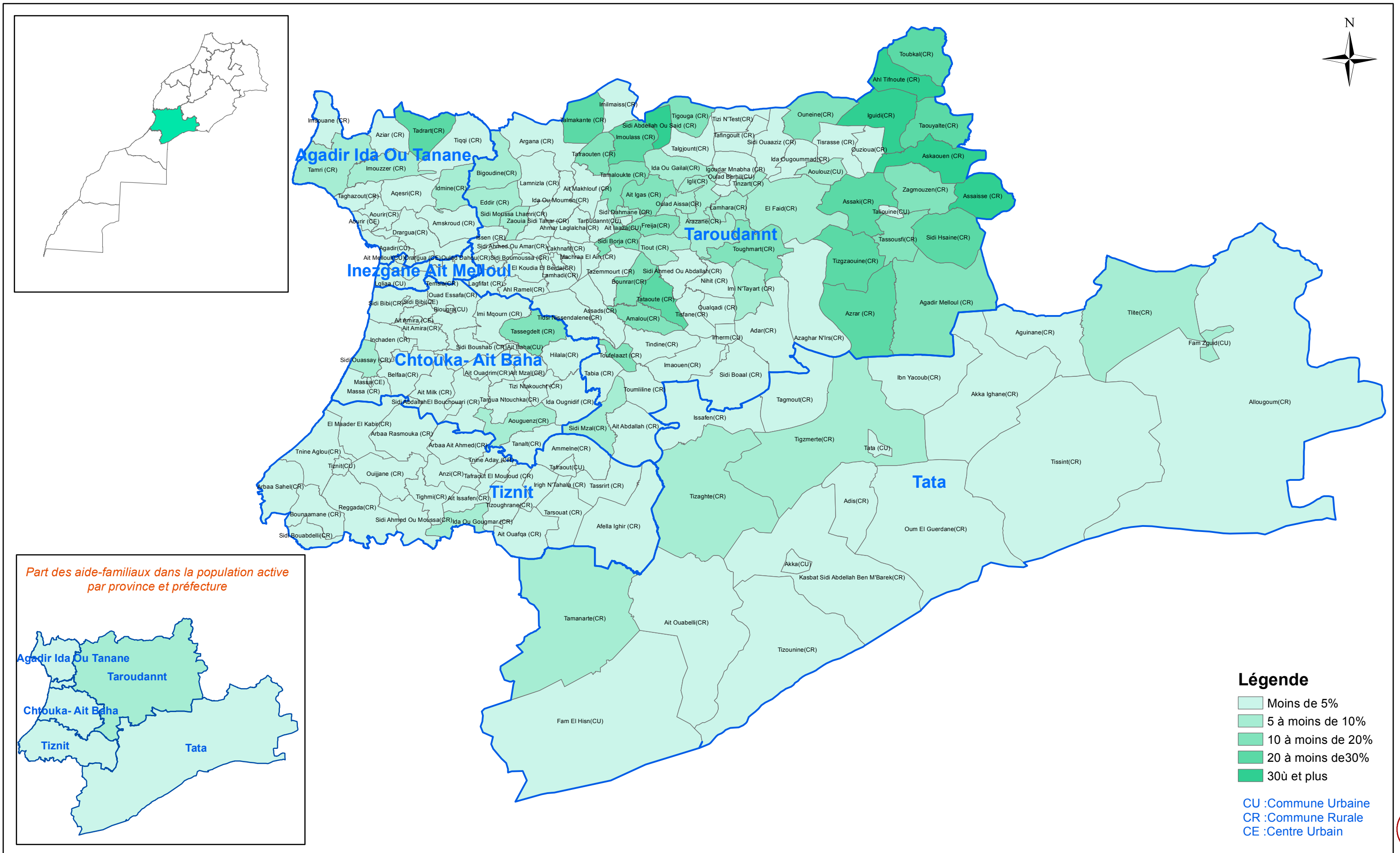


## Part des indépendants féminins dans la population active par commune

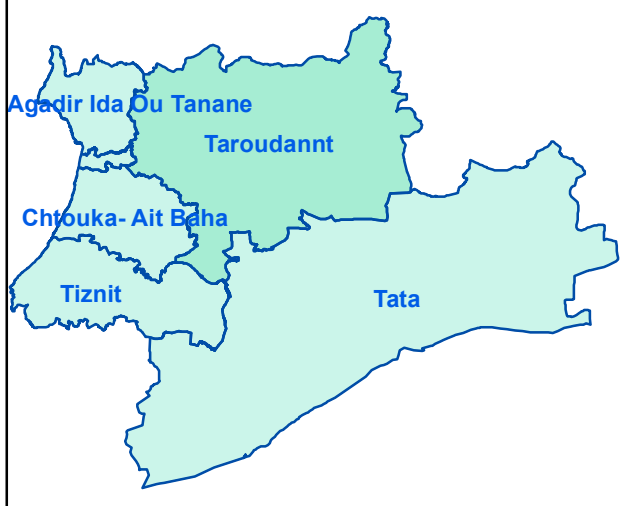




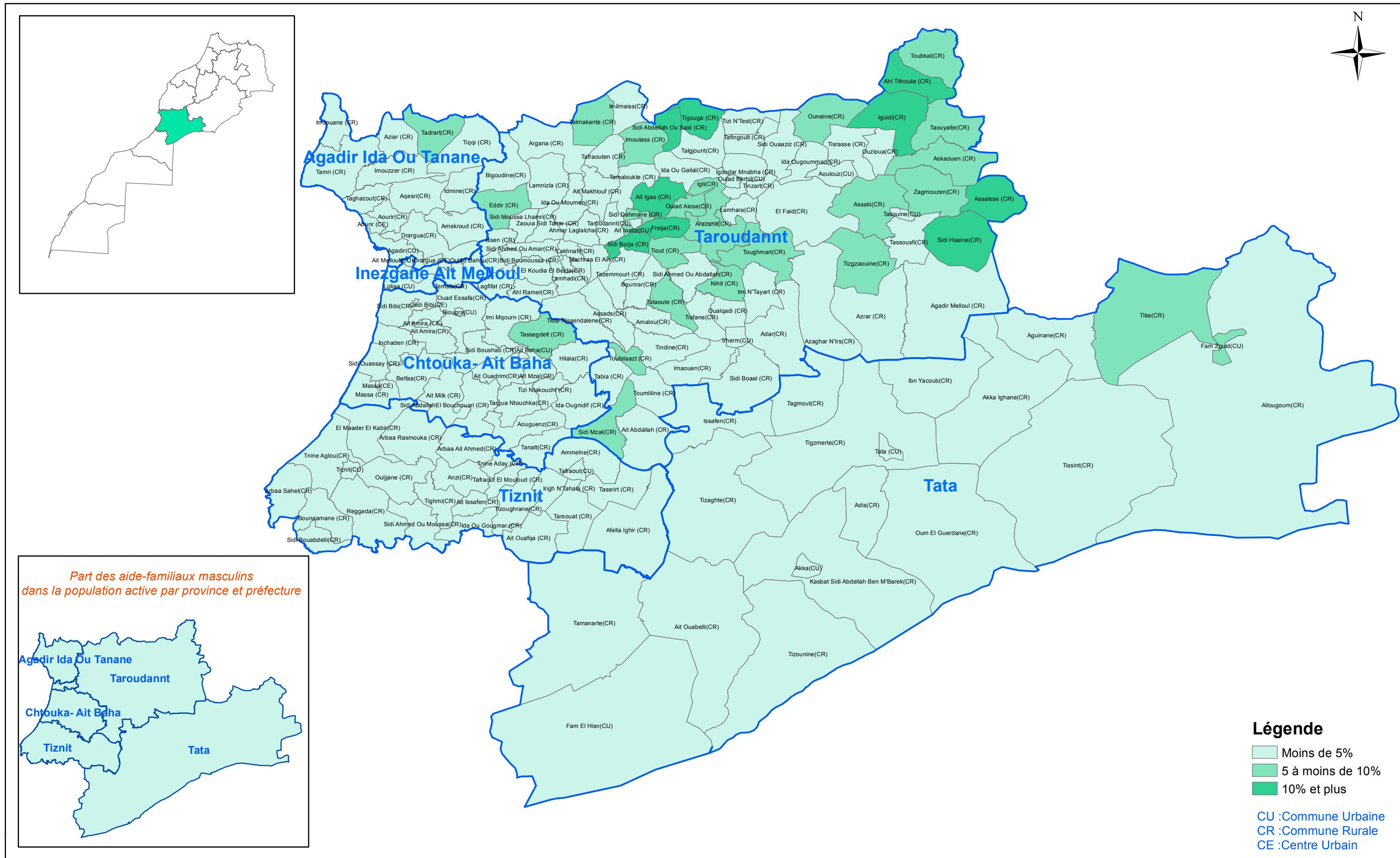
## Part des aide-familiaux dans la population active par commune



Part des aide-familiaux dans la population active par province et préfecture

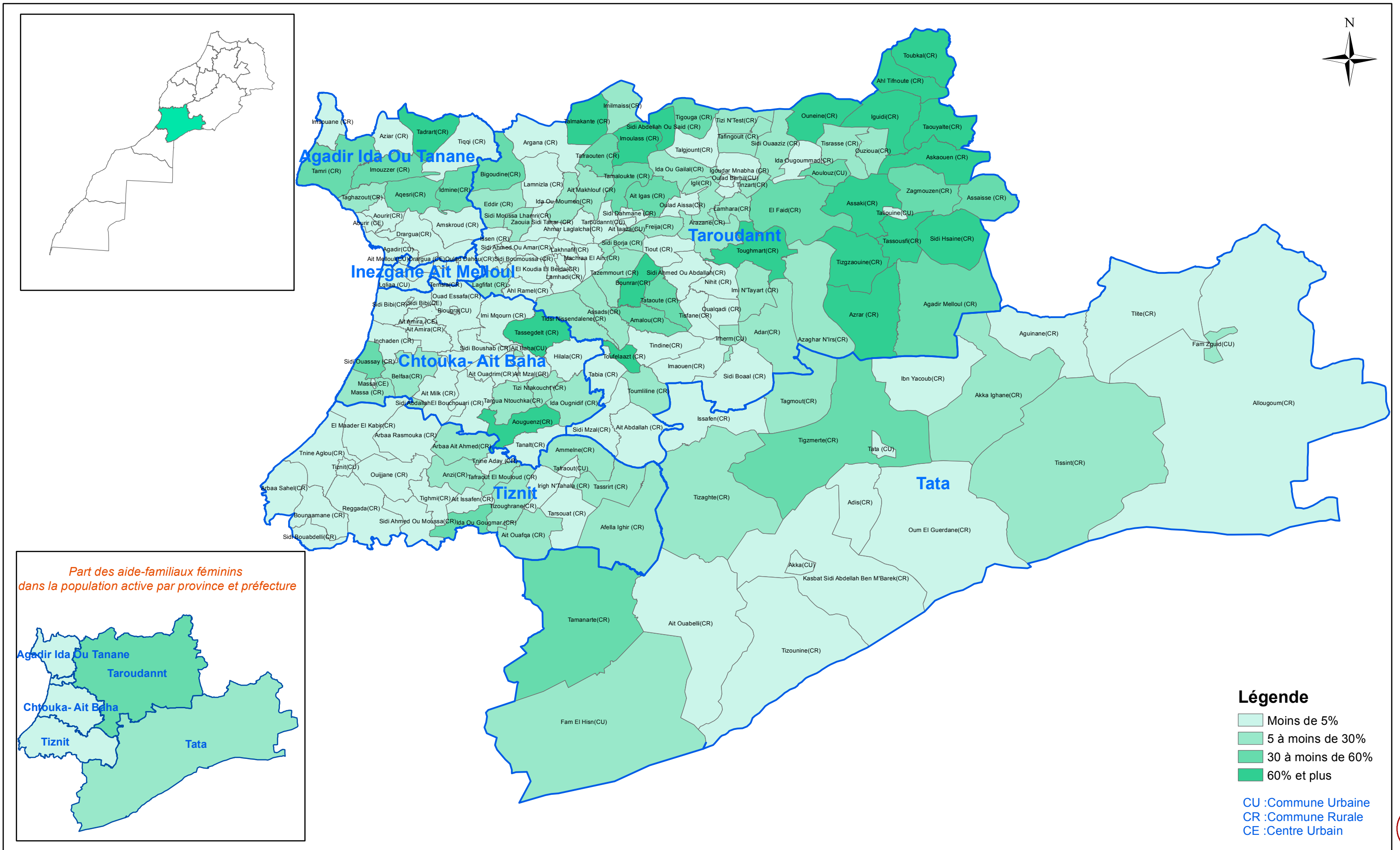


## Part des aide-familiaux masculins dans la population active par commune

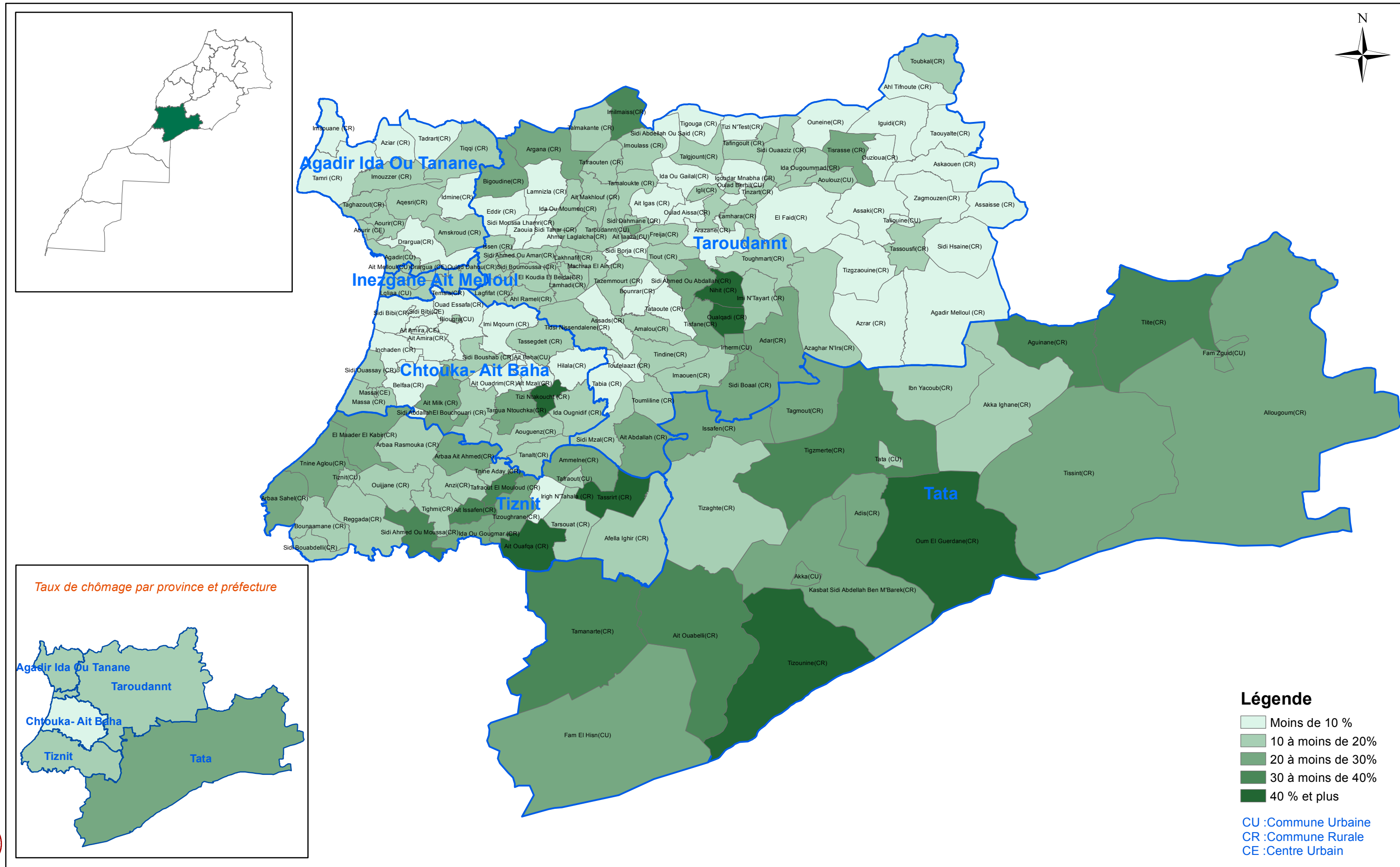




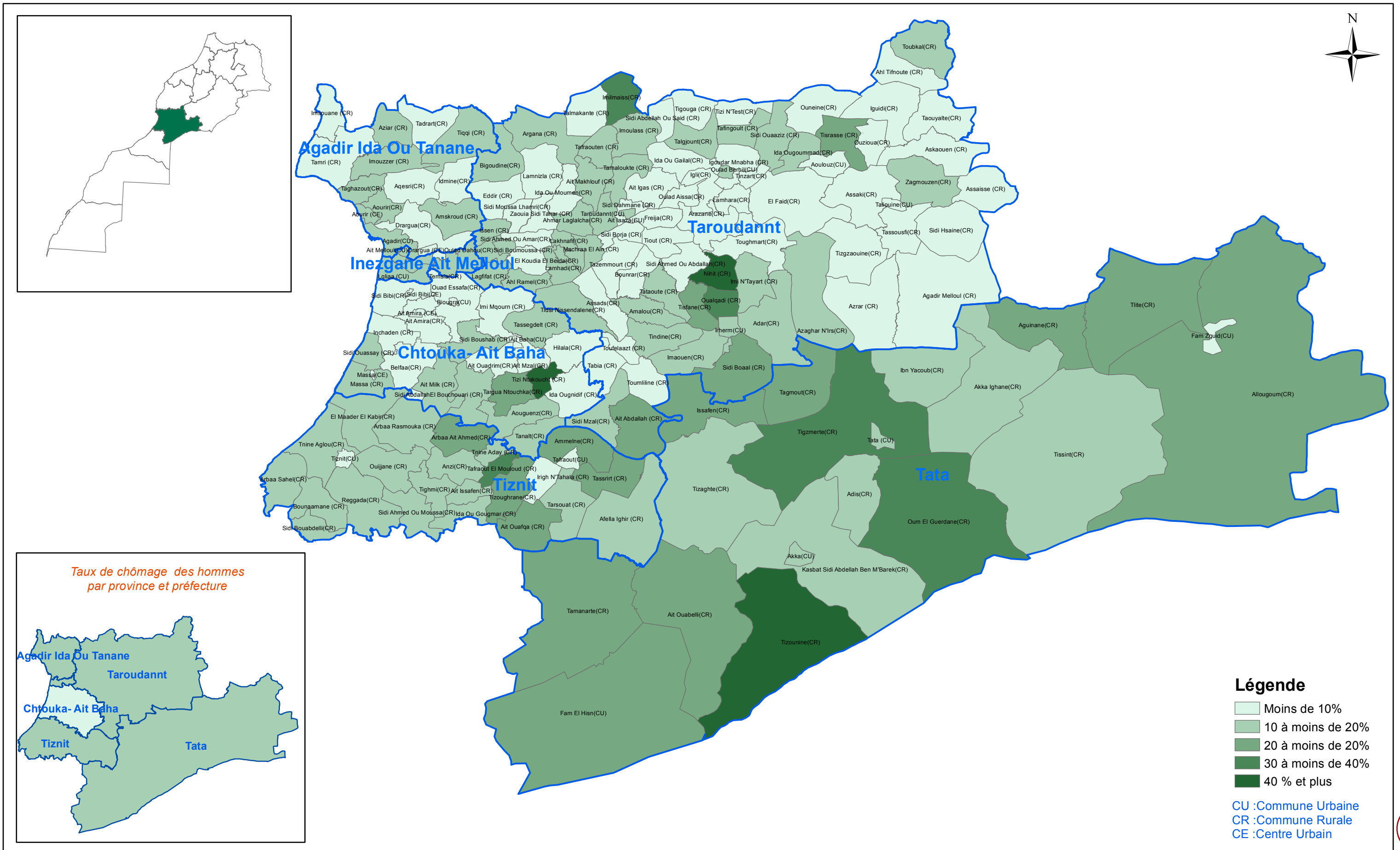
## Part des aide-familiaux féminins dans la population active par commune



## Taux de chômage par commune

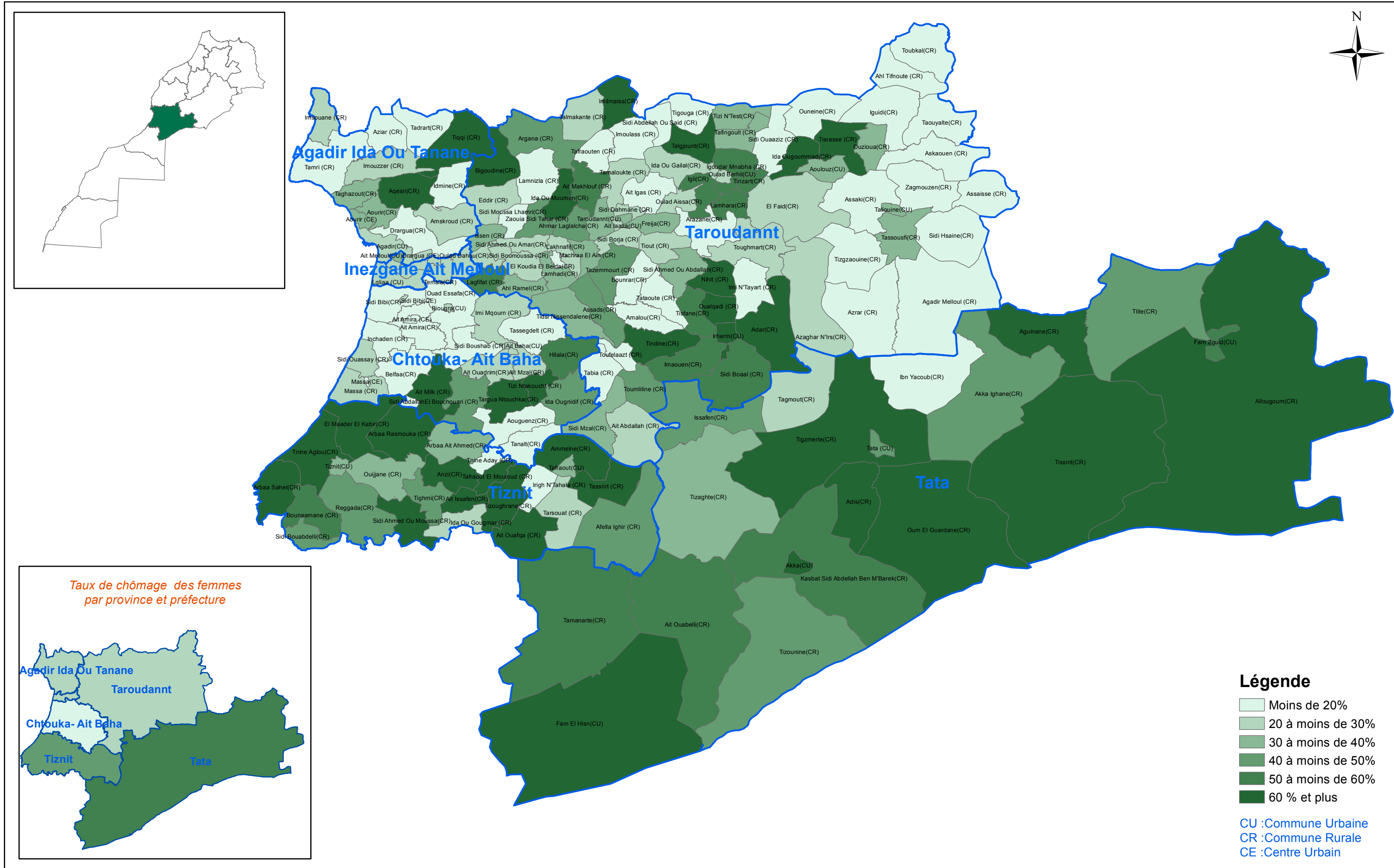


## Taux de chômage des hommes par commune





## Taux de chômage des femmes par commune

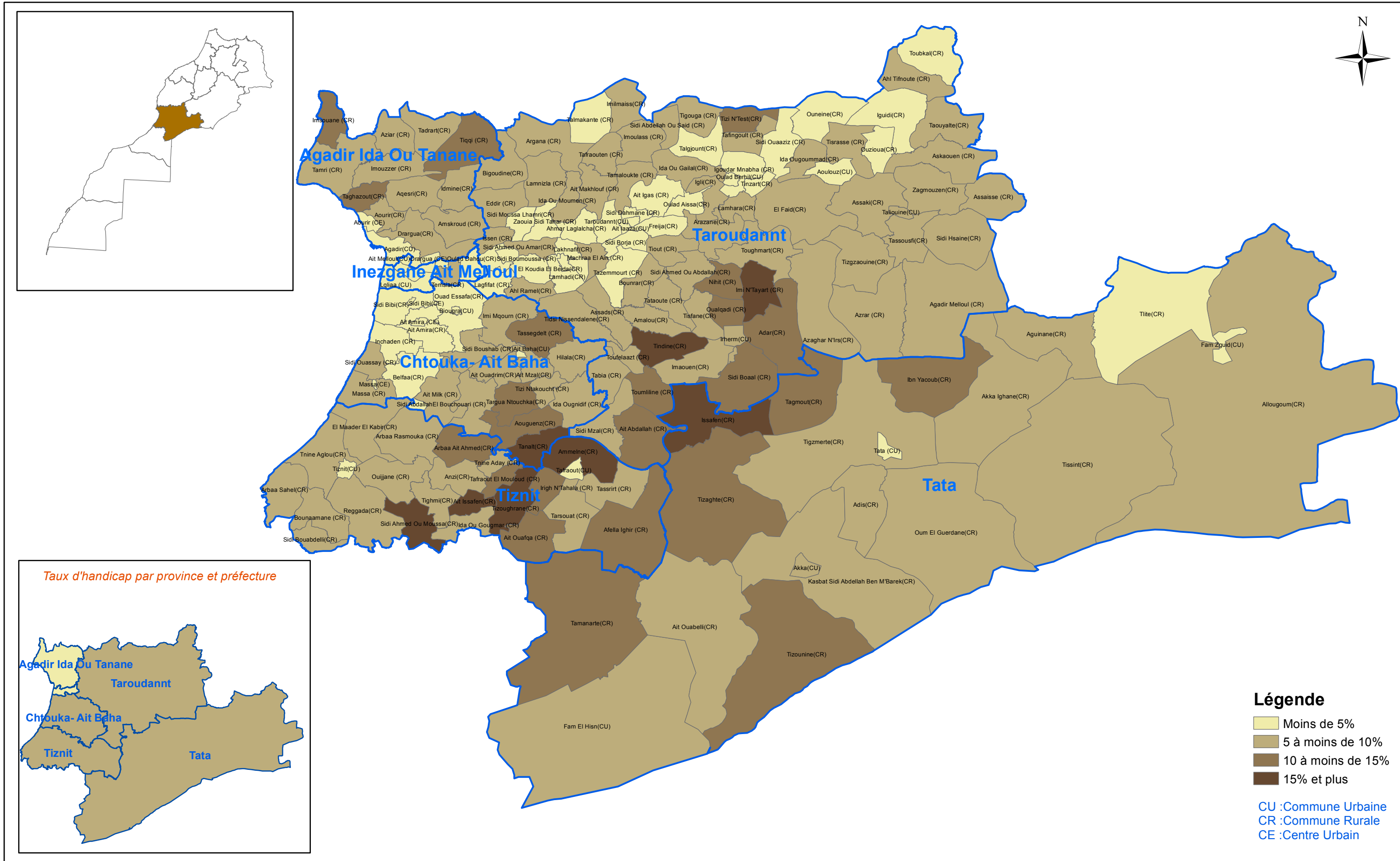


***ATLAS*** *sociodémographique régional*

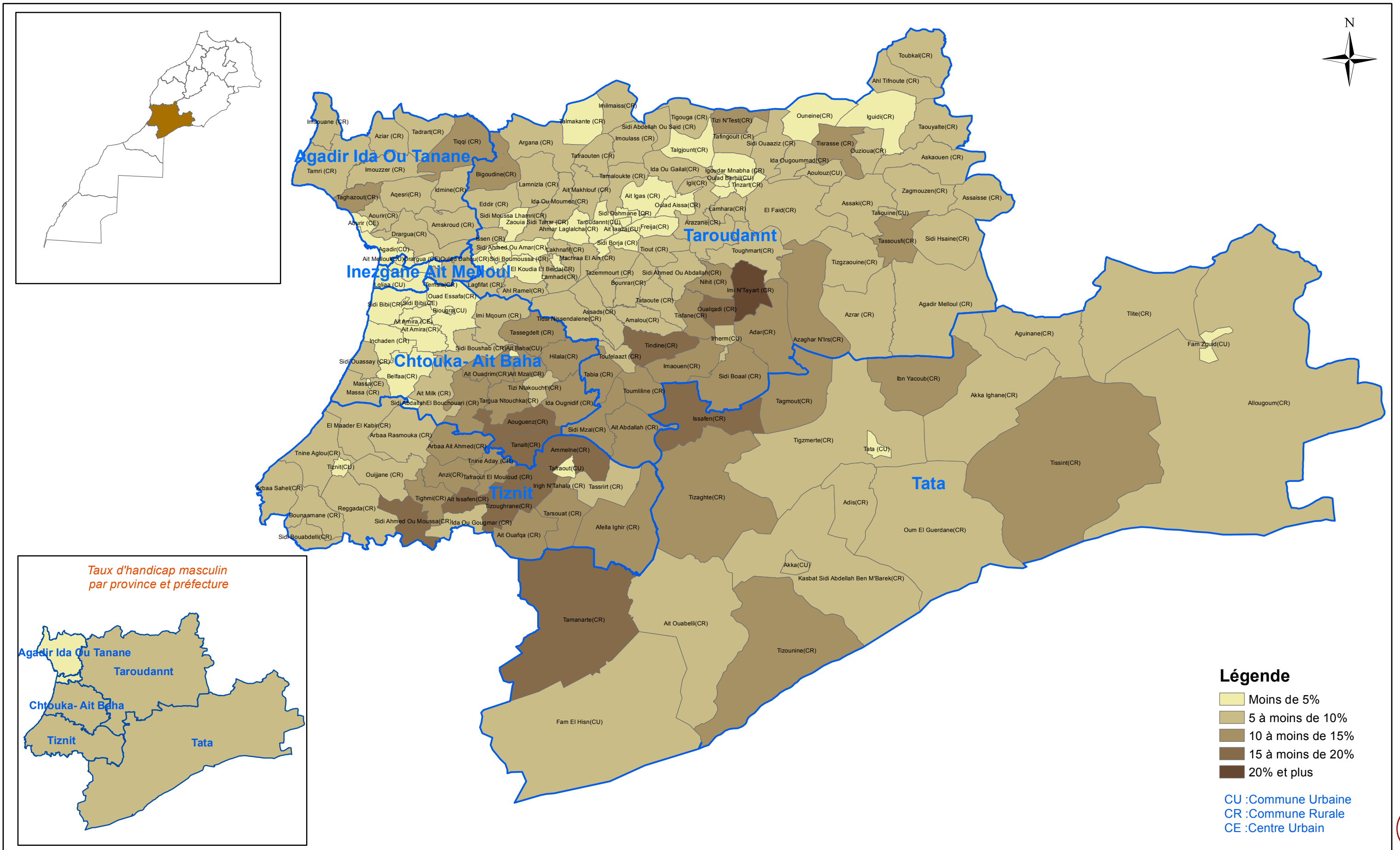
***HANDICAP***



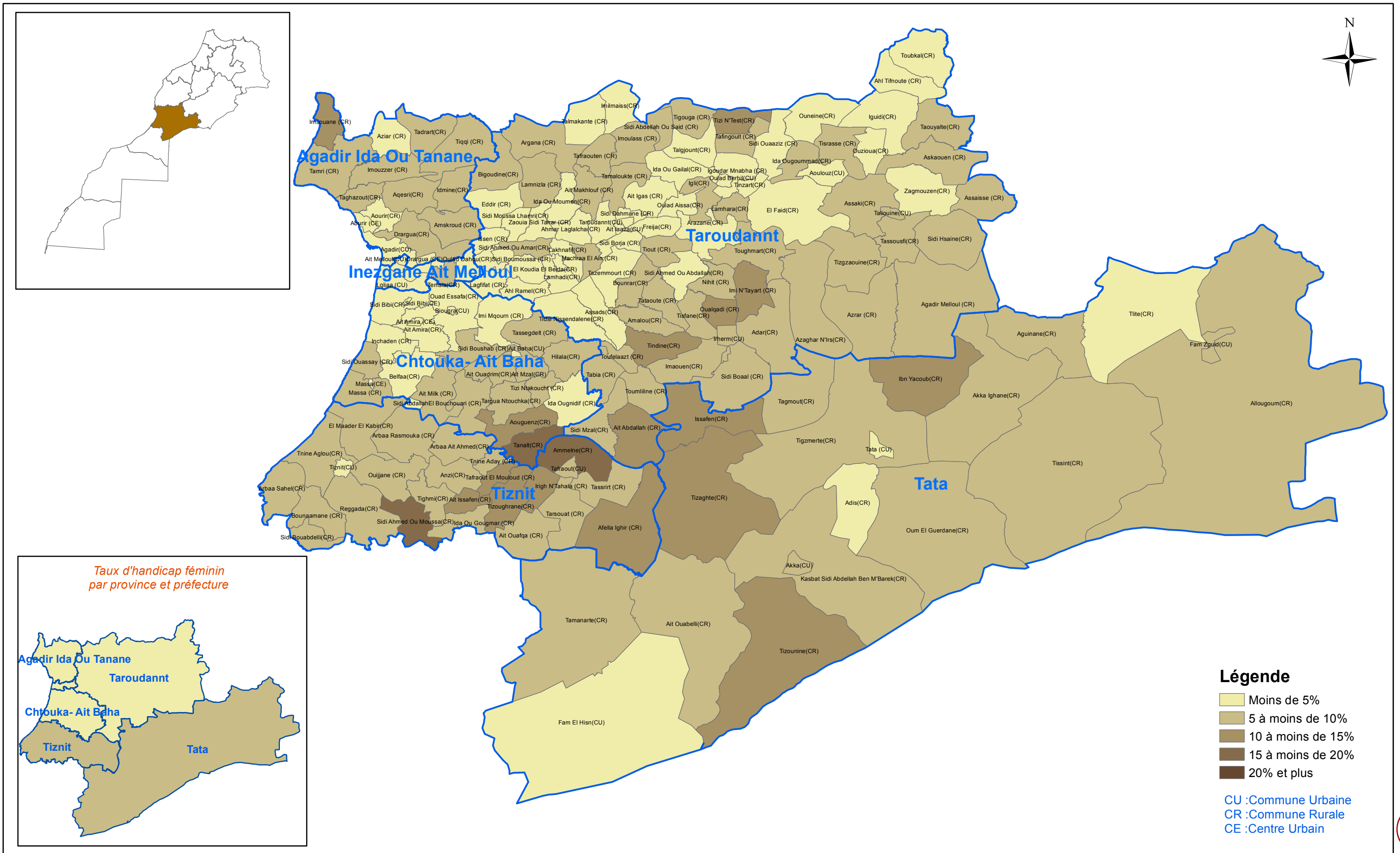
## Taux d'handicap par commune



## Taux d'handicap masculin par commune



## Taux d'handicap féminin par commune

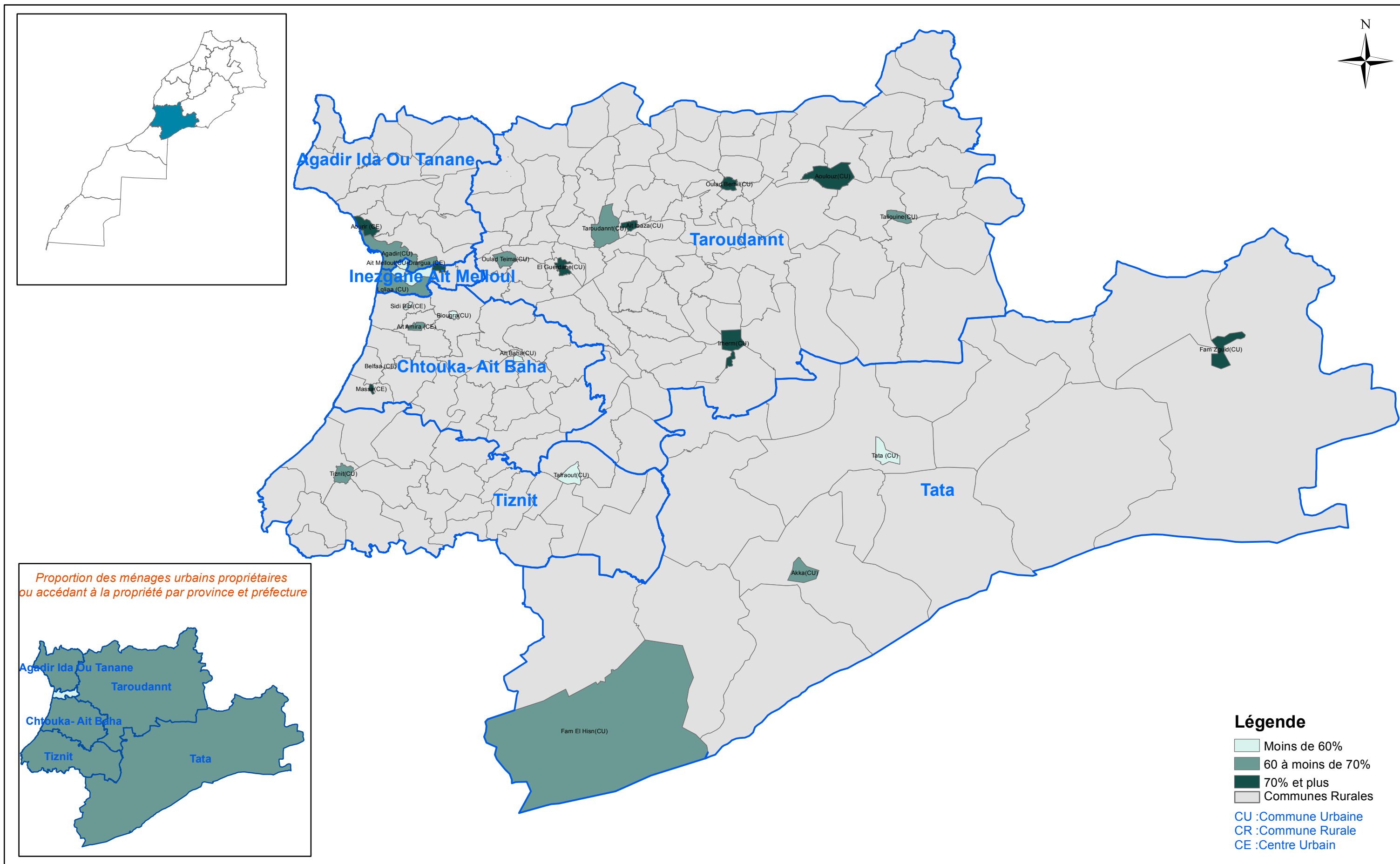


***ATLAS*** *sociodémographique régional*

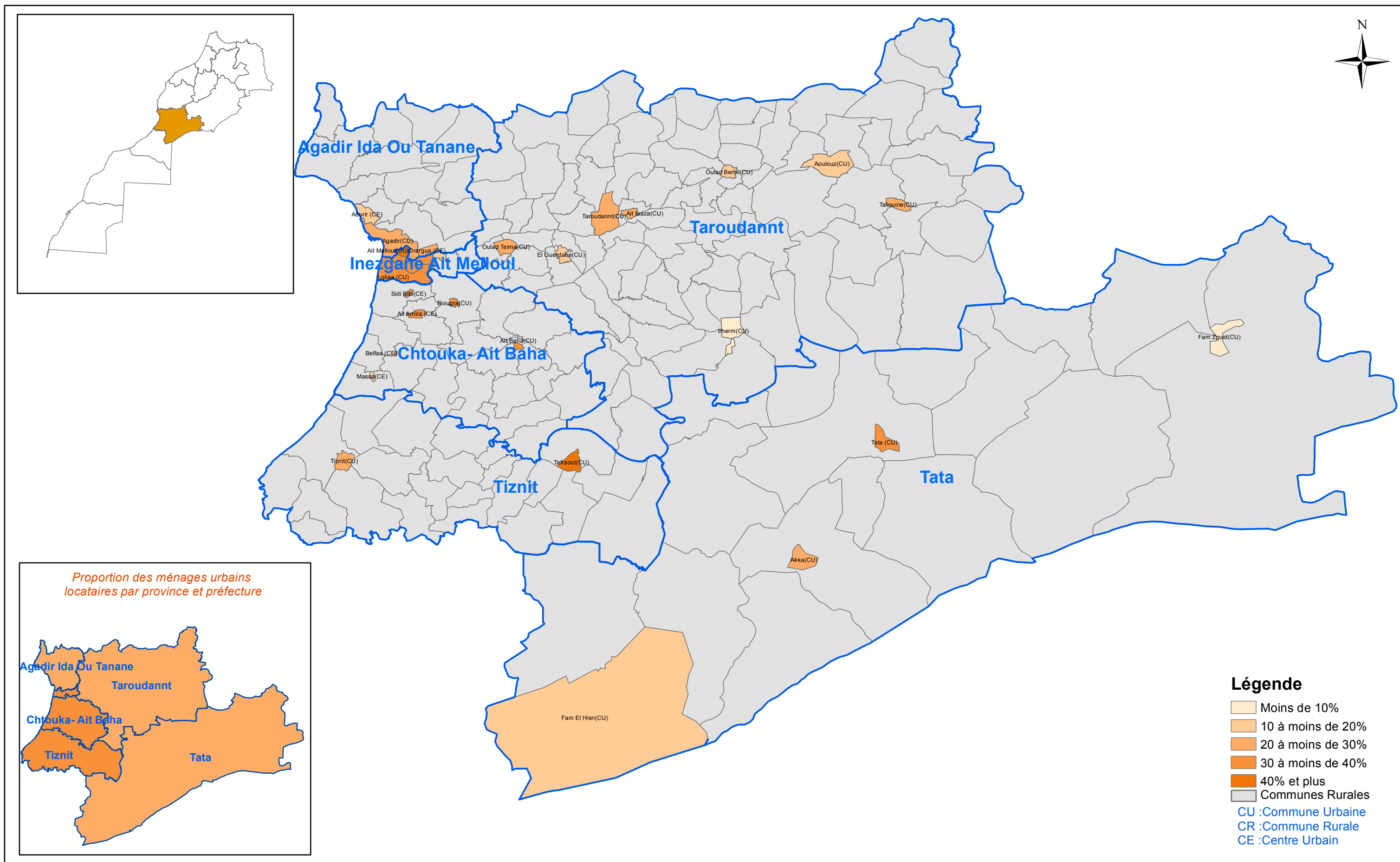
***HABITAT***



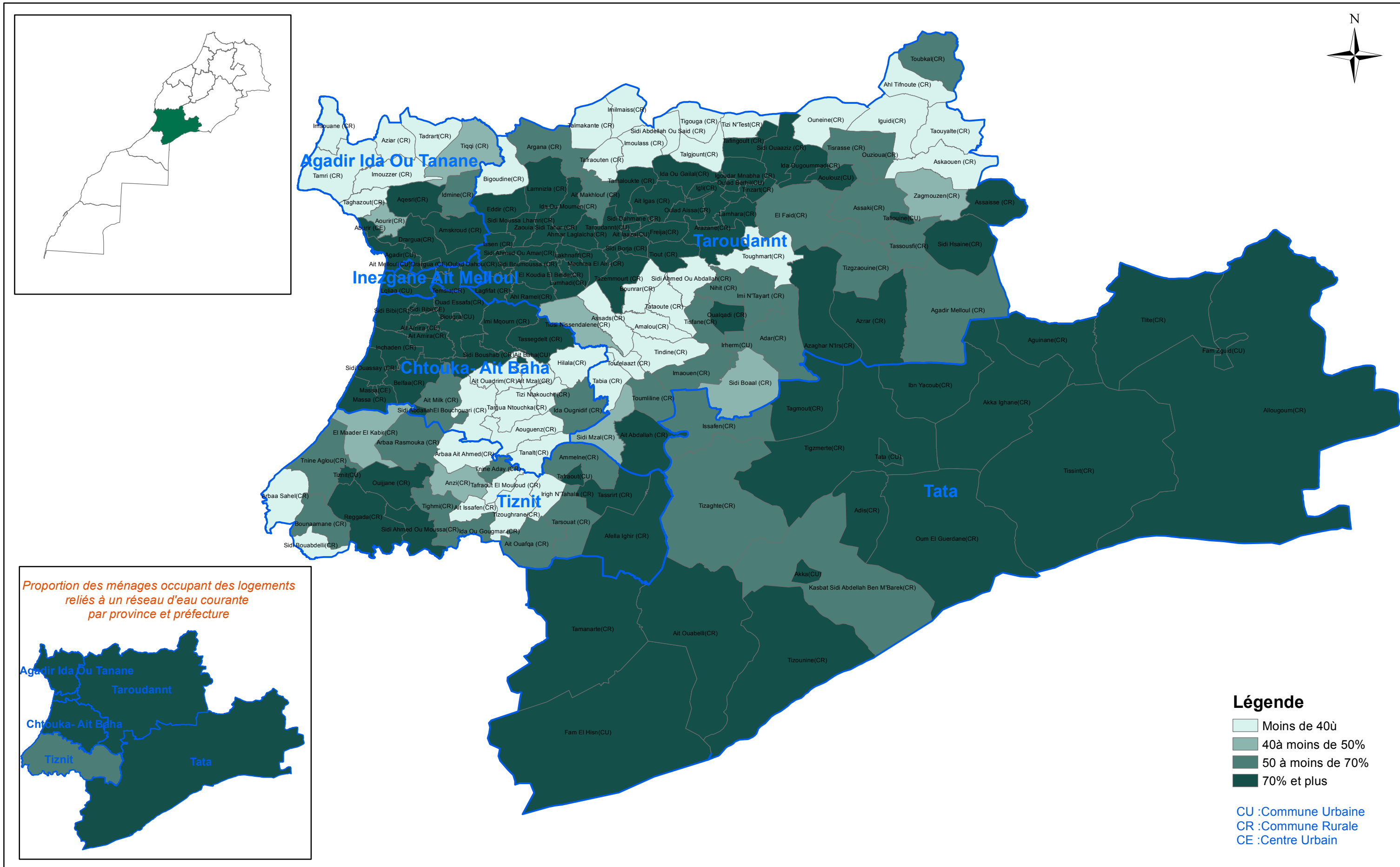
## Proportion des ménages urbains propriétaires ou accédant à la propriété par commune



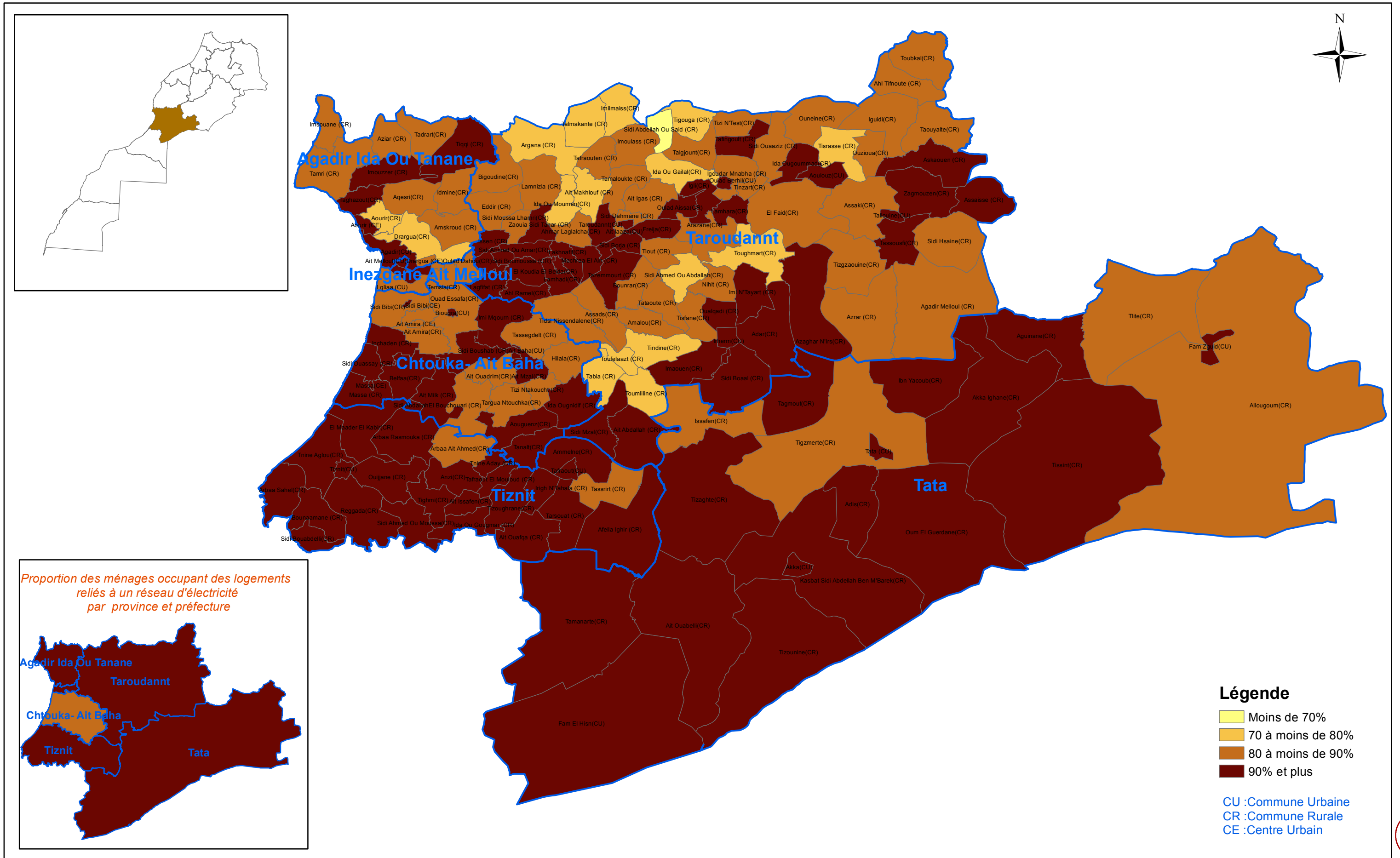
## Proportion des ménages urbains locataires par commune



## Proportion des ménages occupant des logements reliés à un réseau d'eau courante par commune

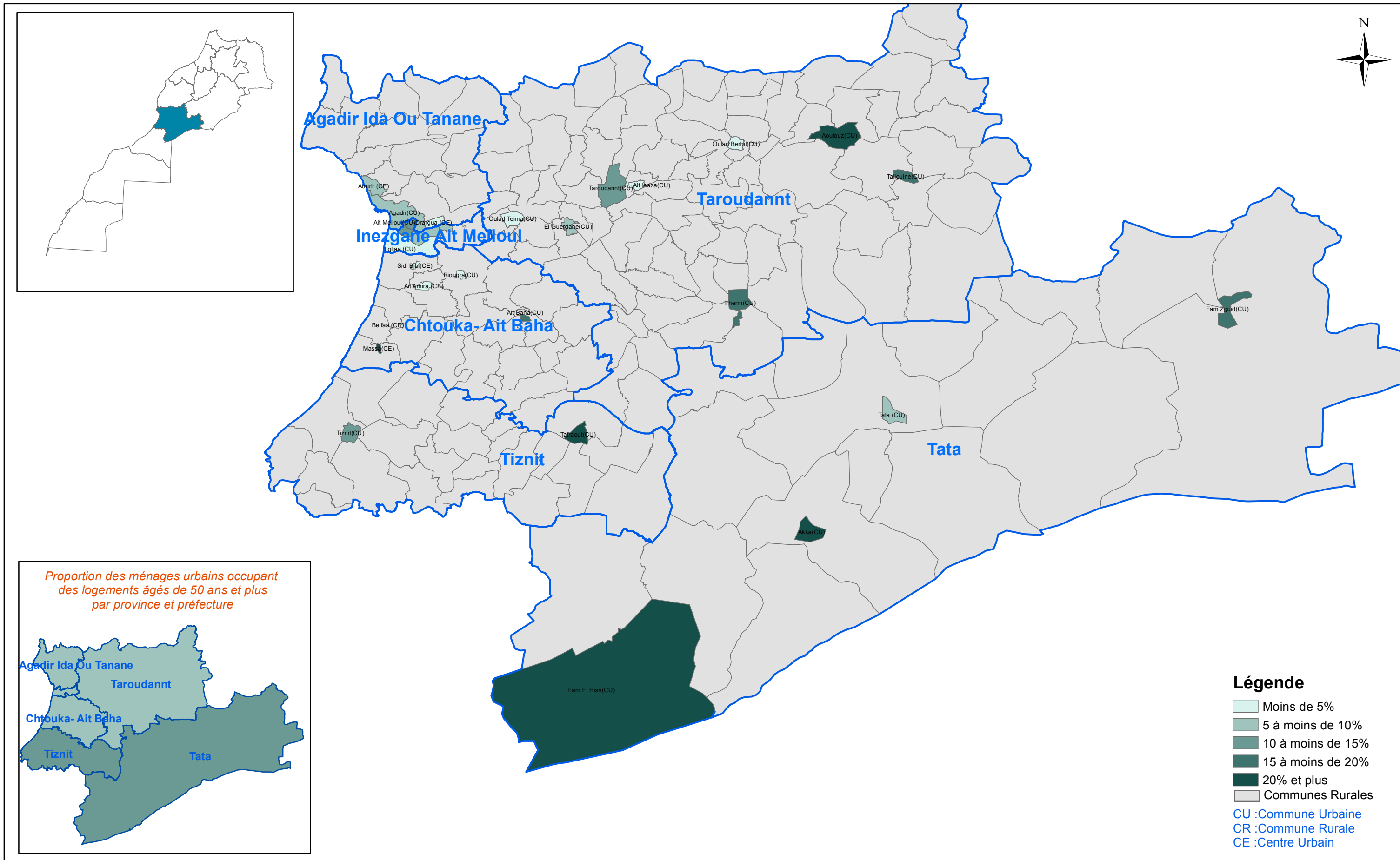


## Proportion des ménages occupant des logements reliés à un réseau d'électricité par commune

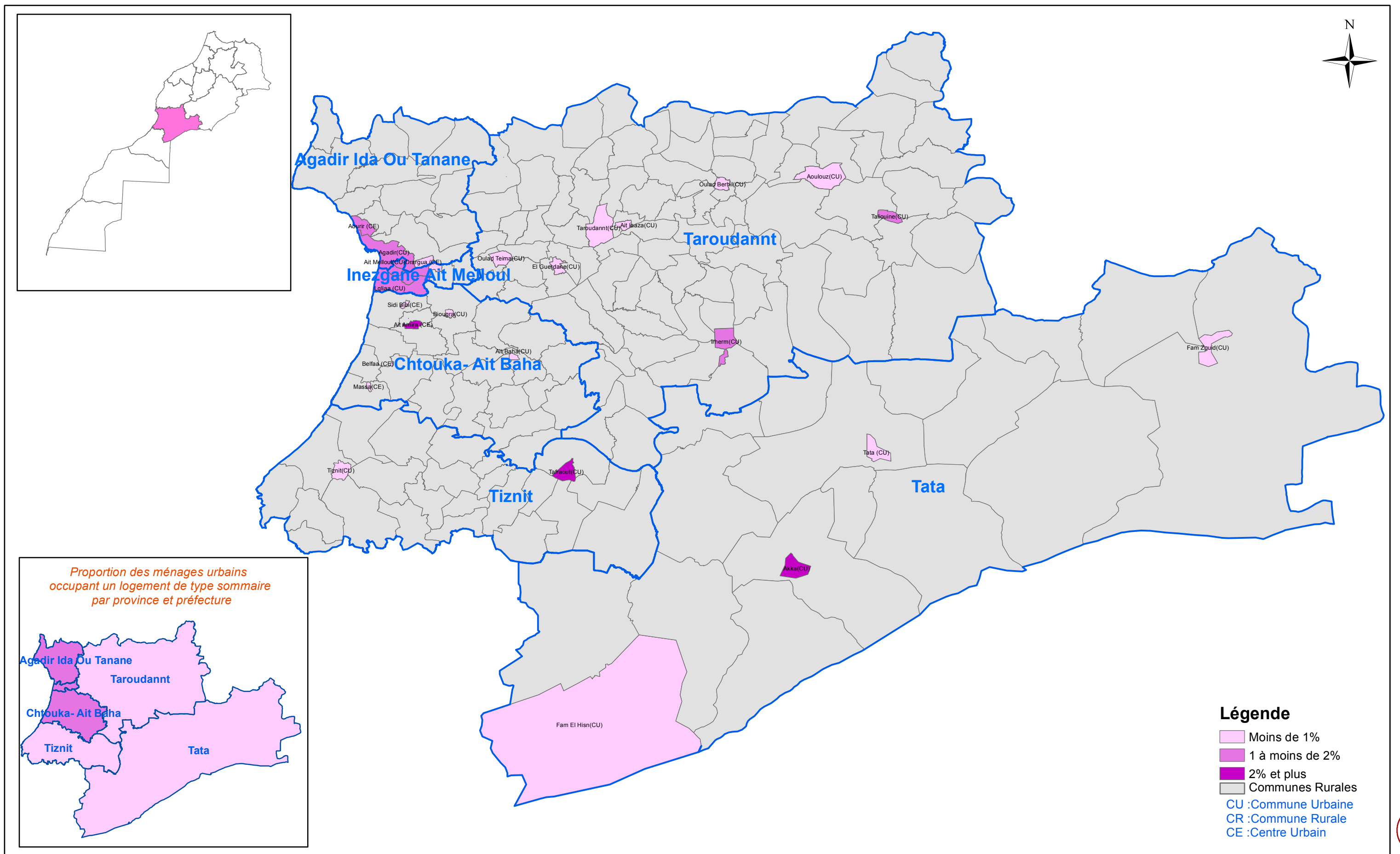




## Proportion des ménages urbains occupant des logements âgés de 50 ans et plus par commune



## Proportion des ménages urbains occupant un logement de type sommaire par commune





*Direction Régionale du Haut Commissariat au Plan*

*Avenue Général Kettani – Agadir*

*Tél : 05 28 84 07 58 -Fax : 05 28 84 07 74*

*Courriel : [drp.agadir@gmail.com](mailto:drp.agadir@gmail.com)*

*[www.hcp.ma/region-agadir](http://www.hcp.ma/region-agadir)*