



تقديم النتائج الأولية للإحصاء العام للسكان والسكنى 2024 : السكان القانونيون للمملكة المغربية، جهة بني ملال-خنيفرة

المديرية الجهوية للتخطيط بني ملال-خنيفرة
دجنبر 2024





مقتطف من الرسالة الملكية السامية الموجهة لرئيس الحكومة
بخصوص تنظيم الإحصاء العام للسكان والسكنى 2024

"وبعد ، ما فتئنا ، منذ أن تقلدنا الأمانة العظمى لقيادة الأمة، نولي بالغ اهتمامنا للإحصاء العام للسكان والسكنى ونحرص على تنظيمه بصفة منتظمة.

فبالنظر إلى ما توفره هذه العملية من معطيات ومؤشرات مهمة ومتعددة، فإنها ستساهم مساهمة قيمة في تجسيد مشروعنا المجتمعي وفي تحقيق نموذجا التنموي القائمين معا على مبادئ الديمقراطية السياسية، والنزاهة الاقتصادية، والتنمية البشرية والتماسك الاجتماعي والمجالي.....



محاوَر العَرَض

المحور الأول : تذكير بأهم الجوانب المنهجية والقانونية للإحصاء العام للسكان والسكنى 2024

المحور الثاني: النتائج الأولية للإحصاء العام للسكان والسكنى 2024 : السكان القانونيون للمملكة المغربية

المحور الثالث: النتائج الأولية للإحصاء العام للسكان والسكنى 2024 : السكان القانونيون لجهة بني ملال-خنيفرة





المحور الأول: تذكير بأهم الجوانب المنهجية والقانونية للإحصاء العام للسكان والسكنى





تعريف الإحصاء العام للسكان والسكنى

- الإحصاء العام للسكان والسكنى هو عملية تمكن من تجميع واستغلال وتحليل ونشر المعطيات الديموغرافية، الاقتصادية والاجتماعية المتعلقة بمجموع السكان لبلد ما في لحظة معينة من الزمن (فترة المرجع).
- ويعتمد الإحصاء العام على مقاييس ومناهج معتمدة دوليا من أجل ضمان المقارنة على الصعيد الدولي.



الإطار القانوني للإحصاء

- قانون الإحصاء 001.1971 الذي يلزم السكان بالجواب على أسئلة الإحصاء العام بصدق ودون مماطلة كما يلزم المشاركين في الإحصاء بكتمان السر المهني؛
- مرسوم يحدد تاريخ مرجع الإحصاء؛
- مرسوم بنشر أعداد السكان القانونيين للوحدات الترابية للممكلة وفقا لنتائج الإحصاء العام للسكان والسكنى.

المفاهيم الأساسية في الإحصاء العام للسكان والسكنى

- تاريخ مرجع إحصاء 2024: جميع البيانات المجمعة خلال الإحصاء، يؤول مرجعها إلى 1 شتنبر 2024.
- مفهوم الإقامة: يعتبر مقيما اعتياديا في مكان معين، كل شخص يقيم بهذا المكان أو له نية الإقامة به لمدة لا تقل عن 6 أشهر.
- مفهوم الأسرة حسب الإحصاء: الأسرة هي مجموعة من الأشخاص، سواء كانوا أقرباء أم غير أقرباء، يقيمون بصفة اعتيادية في مسكن واحد أو جزء منه، وتكون لهم نفقات مشتركة.

مستجدات إحصاء 2024

- **رقمنة الأعمال الخرائطية (أبريل 2023 - مارس 2024):**
اعتماد نظام معلوماتي مندمج، مكن من تحيين الخرائط الرقمية المعتمدة باستخدام اللوحات الرقمية وصور الأقمار الاصطناعية.
- **اعتماد منصة رقمية لتكوين وانتقاء المشاركين في إنجاز الإحصاء:**
مكنت هذه المنصة من تلقي طلبات الترشيح واختيار المترشحين باستعمال نظام انتقاء أوتوماتيكي، كما مكنت من تكوين المترشحين المقبولين عن بعد.



مستجدات إحصاء 2024 (تتمة)

■ رقمنة تجميع المعطيات:

استخدام أجهزة لوحية واستعمال استمارات إلكترونية؛
التخلي عن طباعة ونقل وأرشفة عدد كبير من الاستمارات الورقية؛
تقليل الوقت اللازم لنشر النتائج.

■ المستجدات المنهجية:

* استخدام المعاينة لتجميع معطيات إحصاء 2024 ؛ باستعمال استمارتين:
استمارة قصيرة: موجهة ل 80% من الأسر بالجماعات التي يفوق عدد أسرها 2000 أسرة.
استمارة مطولة: موجهة ل:

- 20% من الأسر بالجماعات التي يفوق عدد أسرها 2000 أسرة.

- ولكل الأسر داخل الجماعات التي يقل عدد أسرها عن 2000 أسرة.

* تمديد فترة إنجاز الإحصاء إلى 30 يوما بدل 20 يوما.





المحور الثاني:

النتائج الأولية للإحصاء العام للسكان والسكنى 2024 :
السكان القانونيون للمملكة المغربية



السكان القانونيون للمملكة المغربية حسب إحصاء 2024

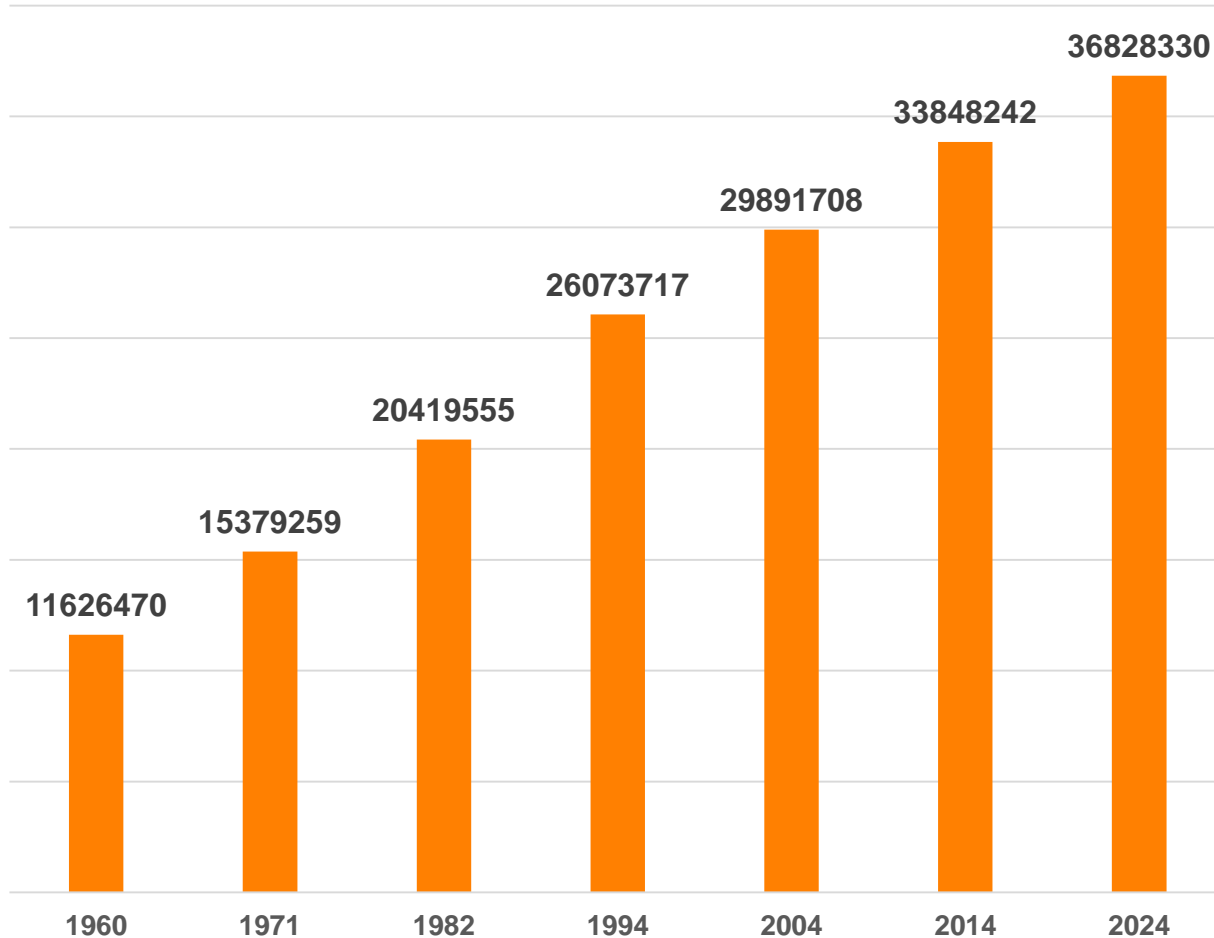
- بلغ عدد السكان القانونيين للمملكة حسب نتائج الإحصاء العام للسكان والسكنى لسنة 2024، 36.828.330 نسمة في فاتح شتنبر 2024، منهم 36.680.178 مغربيا و148.152 أجنبيا.

مقارنة بإحصاء 2014:

- عرف عدد السكان زيادة إجمالية بلغت 2.980.088 نسمة، وهو ما يعادل نموا سنويا بلغ 0,85% خلال هذه الفترة، مقابل 1,25% بين 2004 و2014.

- ارتفع عدد الأجانب المقيمين بالمملكة ب 61.946 فرد بين 2014 و2024، أي بزيادة سنوية قدرها 5,6%.

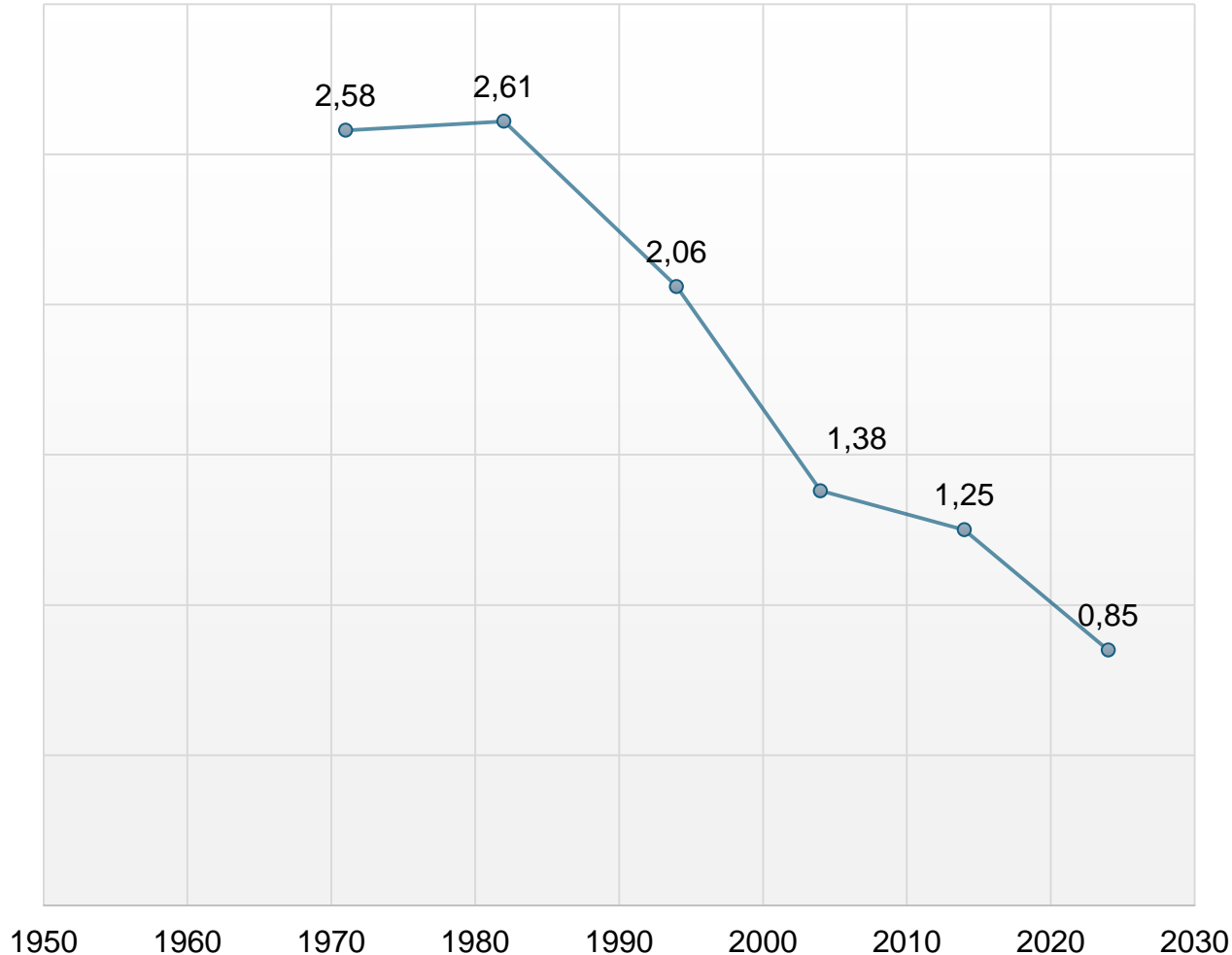
تطور عدد السكان القانونيين في المغرب من 1960 إلى 2024



منذ سنة 1960 تضاعف عدد سكان المغرب بأكثر من ثلاث مرات، وبالتالي تم تعزيزه بأكثر من 25 مليون نسمة في سنة 2024 على الرغم من الانخفاض المستمر للنمو الديموغرافي طوال هذه الفترة.

تطور معدل النمو السنوي لسكان المملكة

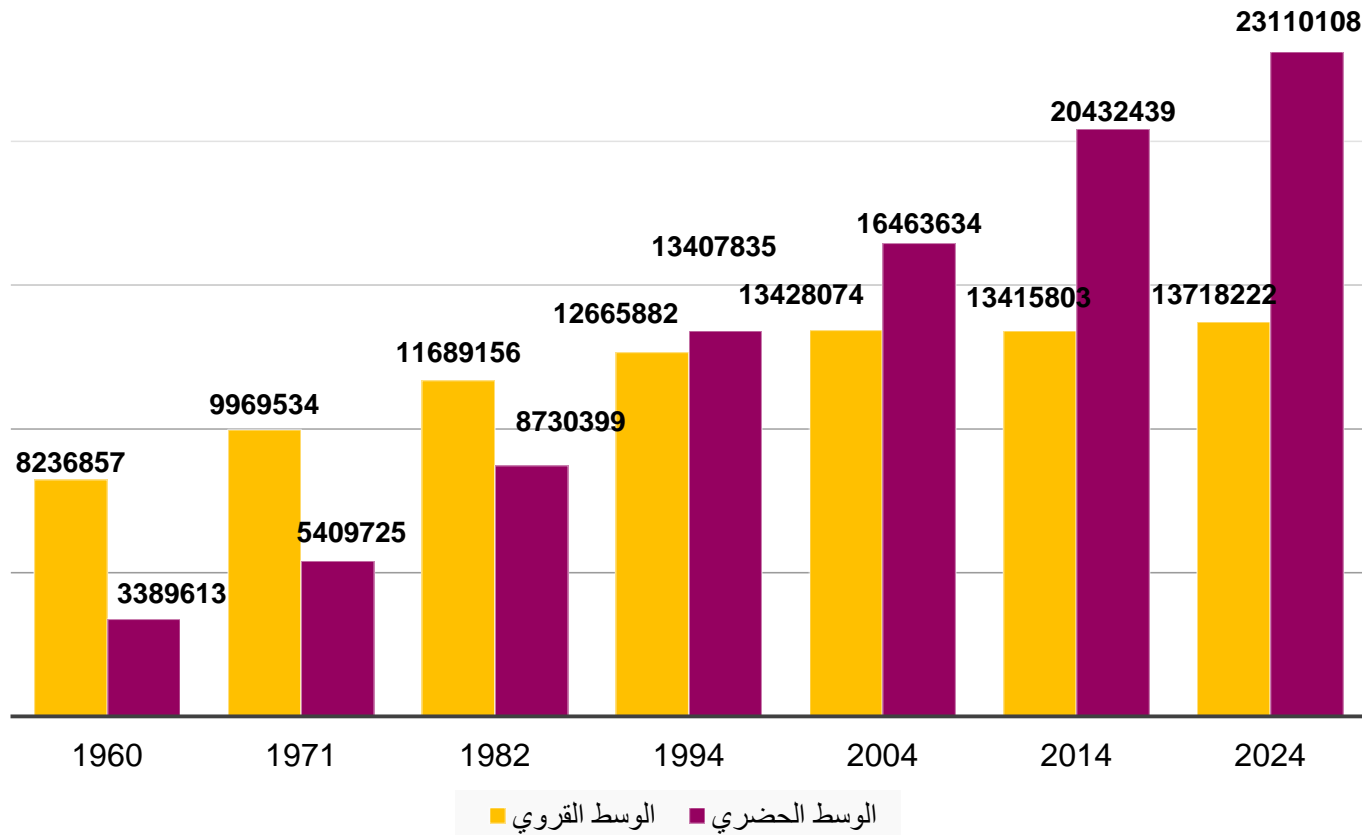
تطور معدل النمو السكاني ما بين 1960 و2024



ارتفع معدل النمو السنوي لسكان المملكة من 2,58% بين 1960 و1971 إلى 2,61% بين 1971 و1982، ليأخذ منحى تنازلي ابتداء من إحصاء 1994، حيث انتقل من 2,06% ليصل إلى 0,85% في إحصاء 2024.

تطور السكان القانونيون للمملكة حسب وسط الإقامة

تطور عدد السكان القانونيين للمغرب حسب وسط الإقامة بين 1960 و2024



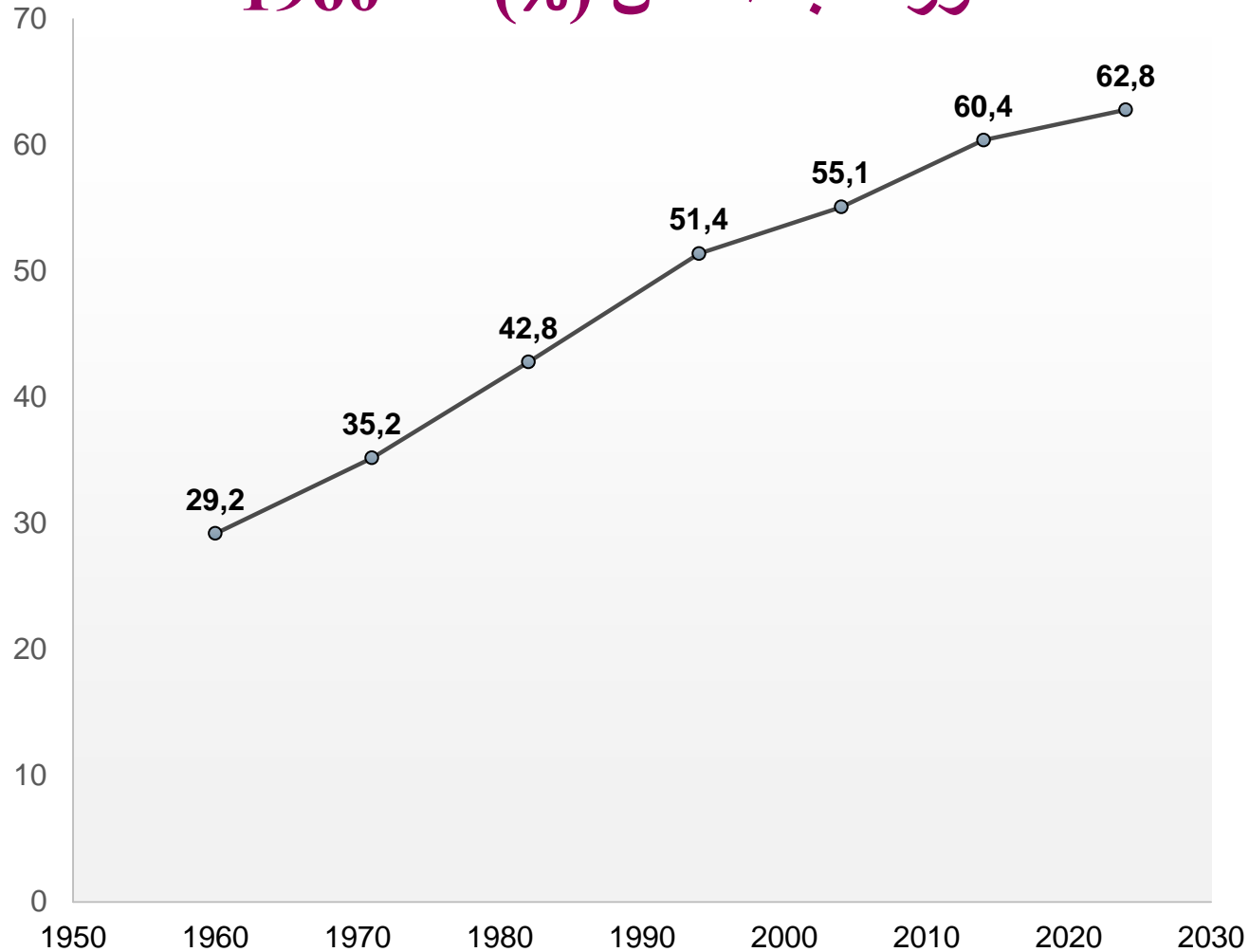
- بلغ عدد السكان بالوسط الحضري 23.110.108 نسمة، بزيادة قدرها 2.677.669 بين 2014 و2024، أي بمعدل نمو سنوي قدره 1,24%.

- بلغ عدد السكان بالوسط القروي 13.718.222 نسمة، بزيادة قدرها 302.419 نسمة مقارنة بإحصاء 2014 وهو ما يعادل نموا سنويا بلغ 0,22%.

- الديناميكية الديموغرافية التي عرفها سكان المغرب تهم بشكل رئيسي الوسط الحضري حيث ارتفع عدد سكانه من حوالي 3,4 مليون نسمة سنة 1960 إلى 23,1 مليون نسمة سنة 2024، أي بزيادة 19,7 مليون نسمة عن سنة 1960 وهو ما يعادل نموا سنويا قدره 3,04%. وارتفع عدد السكان بالوسط القروي من 8,2 مليون نسمة إلى 13,7 مليون نسمة بمعدل نمو سنوي قدره 0,8% خلال نفس الفترة.

ارتفاع نسبة التمدن

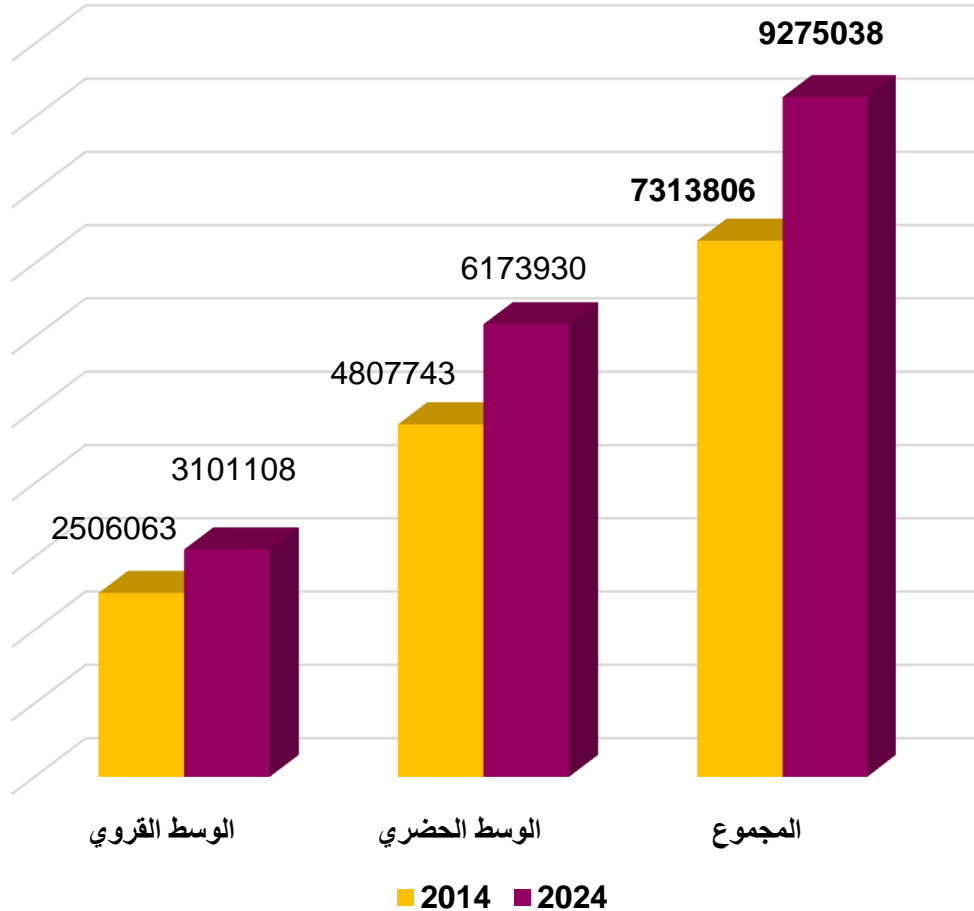
تطور نسبة التمدن (%) منذ 1960



- ونتيجة لوثيرة النمو السكاني المتباينة للوسطين الحضري والقروي، ارتفعت نسبة التمدن من 29,2% سنة 1960 إلى 62,8% سنة 2024.

تزايد عدد الأسر مع انخفاض في متوسط عدد أفرادها

تطور عدد الأسر بالمغرب حسب الوسط
بين 2014 و2024



- بلغ عدد الأسر في المغرب 9.275.038، منها 6.173.930 أسرة بالوسط الحضري و3.101.108 أسرة بالوسط القروي.
- مقارنة بإحصاء 2014 ارتفع عدد الأسر بـ 1.961.232 أسرة
- حسب وسط الإقامة ارتفع عدد الأسر بـ 1.366.187 بالوسط الحضري مقابل 595.045 بالوسط القروي.
- انخفض متوسط عدد أفراد الأسرة من 4,6 إلى 3,9 فرد بين 2014 و2024 على المستوى الوطني ومن 4,2 إلى 3,7 فرد بالوسط الحضري مقارنة بـ 5,3 إلى 4,4 بالوسط القروي.

السكان القانونيون للمملكة حسب الجهات



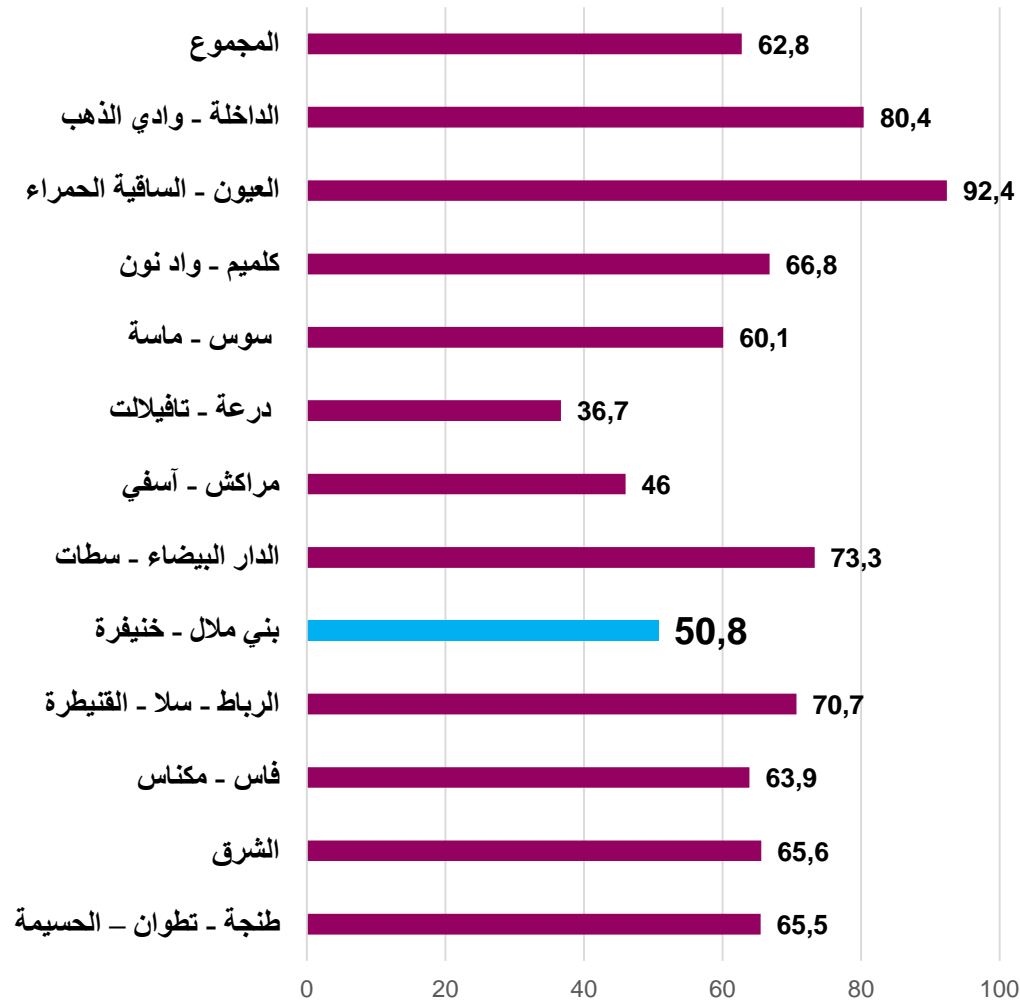
- يتركز 71,2% من السكان، حسب إحصاء 2024، بخمس جهات:

- تأتي جهة الدار البيضاء-سطات في المرتبة الأولى ب 7 ملايين و689 ألف نسمة، تليها جهة الرباط-سلا-القنيطرة ب 5 ملايين و133 ألف نسمة، ثم جهة مراكش-آسفي ب 4 ملايين و892 ألف نسمة، وجهة فاس-مكناس ب 4 ملايين و468 ألف نسمة، وجهة طنجة-تطوان-الحسيمة ب 4 ملايين و30 ألف نسمة.

- وتحتل جهة بني ملال-خنيفرة الرتبة السابعة ب 2525801 نسمة، أي ما يمثل 6,9% من سكان المملكة.

ارتفاع نسبة التمدين بالمغرب مع وجود تباينات جهوية ملحوظة

نسبة التمدين (%) على المستوى الجهوي



- على المستوى الوطني بلغ معدل التمدين 62,8% سنة 2024 مقارنة ب 60,4% سنة 2014.

- سجلت أعلى نسب التمدين بكل من جهة العيون-الساقية الحمراء (92,4%) والداخلة - واد الذهب (80,4%) والدار البيضاء-سطات (73,3%) والرباط-سلا-القنيطرة (70,7%).

- بينما بلغ معدل تمدين بجهة بني ملال-خنيفرة 50,8%.

- سجلت أدنى المعدلات بجهتي مراكش-آسفي (46,0%) ودرعة-تافيلالت (36,7%).

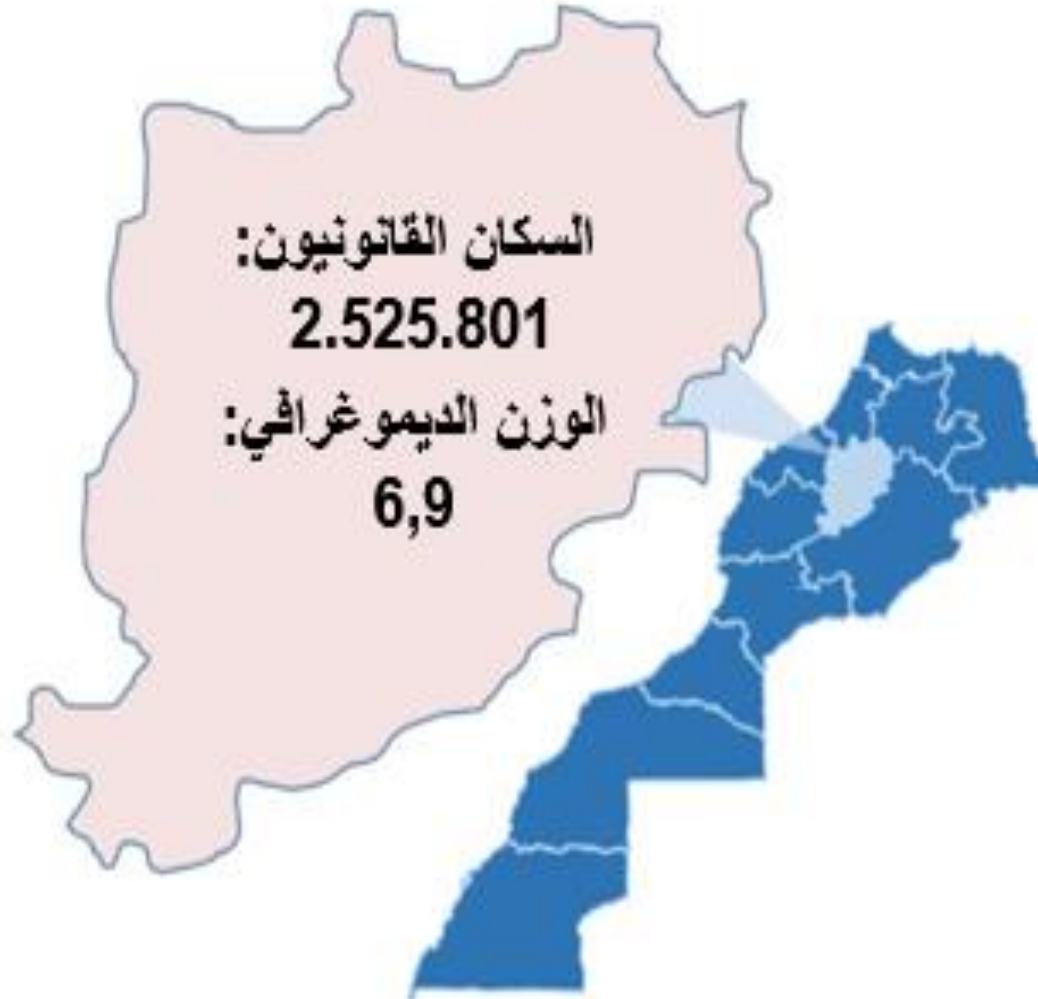


المحور الثالث:

النتائج الأولية للإحصاء العام للسكان والسكنى 2024 :
السكان القانونيون لجهة بني ملال-خنيفرة



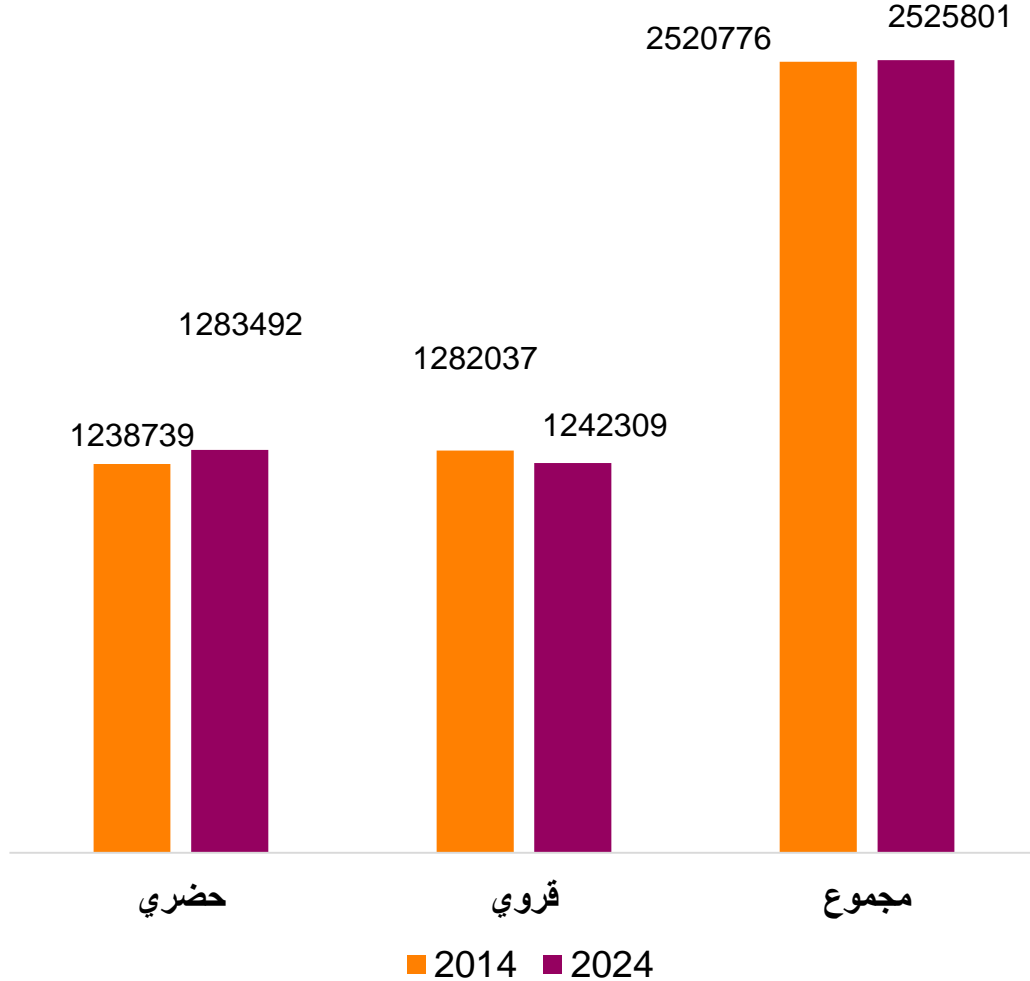
السكان القانونيون لجهة بني ملال خنيفرة حسب إحصاء 2024



- بلغ عدد سكان جهة بني ملال خنيفرة 2525801 نسمة، وهو ما يمثل 6,9% من مجموع سكان المملكة.

- ونتيجة لذلك، سجل معدل النمو السنوي للسكان بين 2014 و2024 بجهة بني ملال خنيفرة 0,02%.

تطور سكان جهة بني ملال خنيفرة حسب وسط الإقامة



- بلغ عدد سكان جهة بني ملال خنيفرة بالوسط الحضري 1283492 بمعدل نمو سنوي قدر ب 0,36% مقارنة مع سنة 2014.

- بلغ عدد السكان القرويون بجهة بني ملال خنيفرة 1242309 بمعدل نمو سنوي قدره (-0,31)% مقارنة مع سنة 2014.

- ونتيجة لذلك ارتفعت نسبة التمدن بجهة بني ملال خنيفرة من 49,1% سنة 2014 إلى 50,8% سنة 2024.

تطور عدد الأسر بجهة بني ملال خنيفرة حسب وسط الإقامة



- بلغ عدد الأسر، حسب إحصاء 2024، في جهة بني ملال-خنيفرة 616566، منها 338559 أسرة بالوسط الحضري.

- مقارنة بإحصاء 2014 ارتفع عدد الأسر بـ 96392 أسرة، أي بمعدل نمو إجمالي قدره 18,5%.

- حسب وسط الإقامة ارتفع عدد الأسر بـ 51291 بالوسط الحضري (بمعدل نمو إجمالي 17,9%) مقابل 45101 بالوسط القروي (بمعدل نمو إجمالي 19,4%).

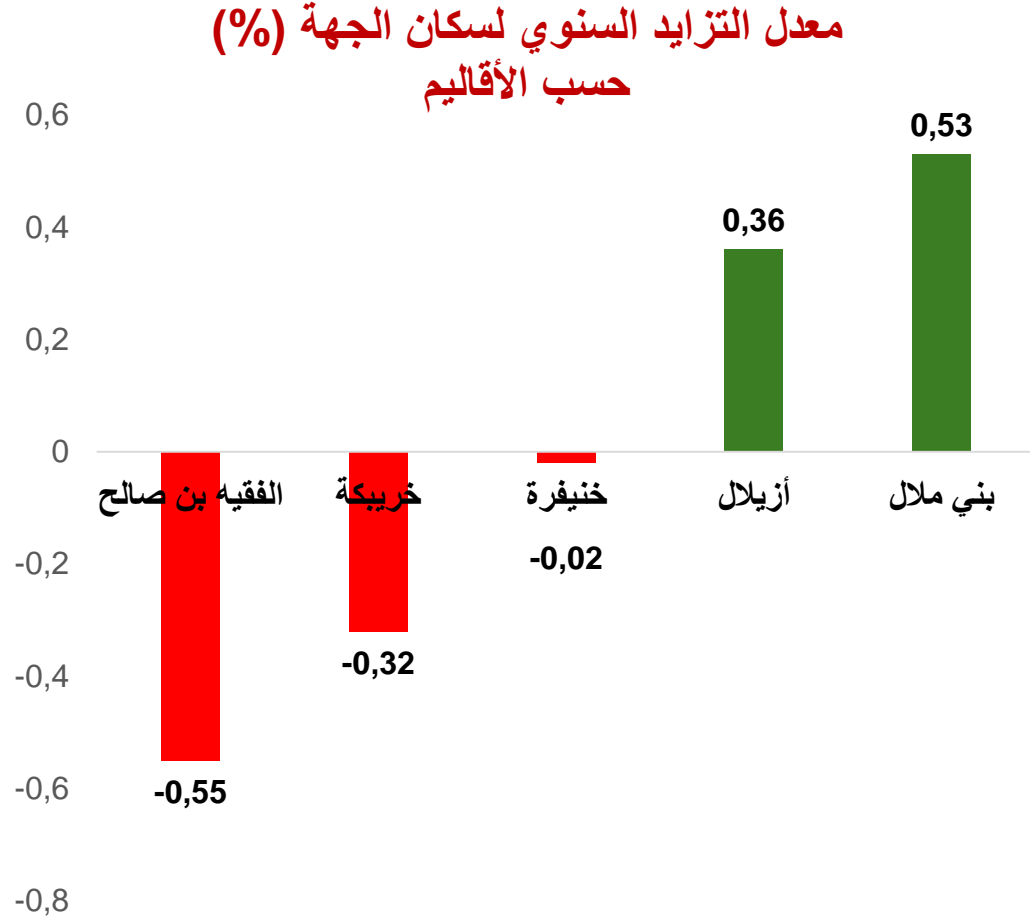
توزيع السكان القانونيين لجهة بني ملال-خنيفرة حسب الأقاليم



تتوزع الساكنة القانونية للجهة، وفق إحصاء 2024، كما يلي:

في المرتبة الأولى إقليم بني ملال ب 23%، ثم إقليم أزيلال ب 22,7%، يليه إقليم خريبكة ب 20,8%، ثم إقليم الفقيه بن صالح ب 18,8%، وفي الأخير إقليم خنيفرة ب 14,7%.

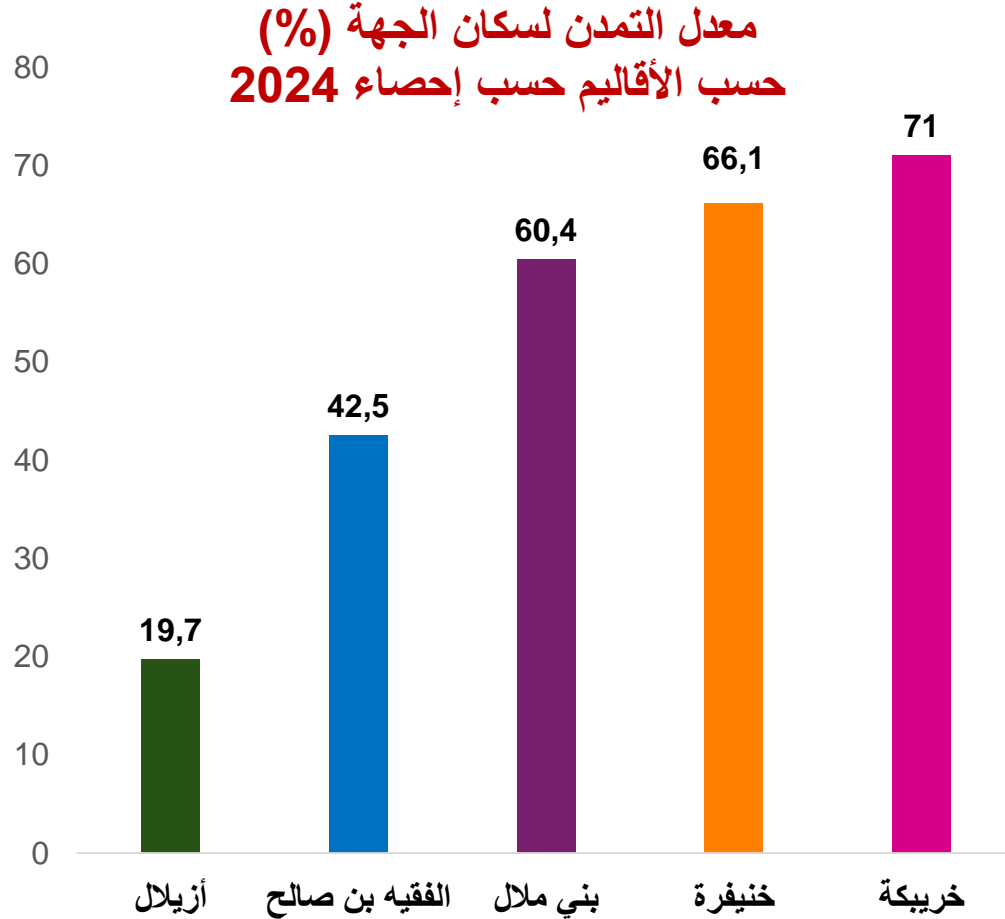
معدل التزايد السنوي للسكان القانونيين لجهة بني ملال خنيفرة حسب الأقاليم



وقد تطورت ساكنة الأقاليم الخمسة المشكلة للجهة بين إحصائي 2014 و 2024 بشكل متباين:

في الوقت الذي سجل فيه إقليما بني ملال وأزيلال معدلي نمو إيجابيين، سجلت ساكنة الأقاليم الثلاثة المتبقية معدلات نمو سالبة.

معدل التمدن للسكان القانونيين لجهة بني ملال خنيفرة حسب الأقاليم



فيما يتعلق بمعدل التمدن، حسب إحصاء 2024، يحتل إقليم خريبكة المرتبة الأولى بـ 71 %، ثم إقليم خنيفرة بـ 66,1 %، ثم إقليم بني ملال بـ 60,4 %، يليه إقليم الفيقيه بن صالح بـ 42,5 %، وفي الأخير إقليم أزيلال بـ 19,7 %.



شكرا على انتباهكم

