



المديرية الجهوية لفاص - بولمان

الإحصاء العام للسكان والسكنى 2014

تقديم وتحليل النتائج الأولية

الخاصة بالسكان القانونيين لعمالة فاس



المديرية الجهوية لفاس - بولمان

النتائج الأولية للإحصاء العام للسكان والسكنى 2014

مؤشرات خاصة بجهة فاس - بولمان

المؤشر	القيمة	الجهة / المغرب
مساحة الجهة (كلم 2)	20.436	2,9 %
مجموع السكان	1.808.295	5,3 %
الكثافة السكانية	89 نسمة/الكلم 2	48 نسمة/الكلم 2
السكان الحضريون	1.376.157	6,7 %
نسبة التمدن	76,1 %	60,3 %
السكان القرويون	432.138	3,2 %
عدد الأسر	401.627	5,5 %
الحجم المتوسط للأسرة	4,5 فرد في الأسرة	
الحجم المتوسط للأسرة الحضرية	4,3 فرد في الأسرة	
الحجم المتوسط للأسرة القروية	5,3 فرد في الأسرة	



المديرية الجهوية لفاس - بولمان

النتائج الأولية للإحصاء العام للسكان والسكنى 2014

مؤشرات خاصة بعمالة فاس

المؤشر	القيمة	ع. فاس / الجهة
مساحة العمالة (كلم 2)	332	% 1,6
مجموع السكان	1.150.131	% 63,6
الكثافة السكانية	3.464 نسمة/الكلم 2	89 نسمة/الكلم 2
السكان الحضريون	1.129.768	% 82,1
نسبة التمدين	% 98,2	% 76,1
السكان القرويون	20.363	% 4,7
عدد الأسر	265.036	% 66
الحجم المتوسط للأسرة	4,3 فرد في الأسرة	
الحجم المتوسط للأسرة الحضرية	4,3 فرد في الأسرة	
الحجم المتوسط للأسرة القروية	5,6 فرد في الأسرة	



المديرية الجهوية لفاس - بولمان

النتائج الأولية للإحصاء العام للسكان والسكنى 2014 تطور أعداد السكان

المجال المعني	سنة 2004	سنة 2014	معدل النمو السنوي 2014/2004
عمالة فاس	978.000	1.150.000	1,64 %
ج. فاس-بولمان	1.575.000	1.808.000	1,38 %
ج. فاس-مكناس	3.873.000	4.237.000	0,90 %
المغرب	29.892.000	33.848.000	1,25 %



المديرية الجهوية لفاس - بولمان

النتائج الأولية للإحصاء العام للسكان والسكنى 2014

مقارنة تطور أعداد السكان والأسر بعمالة فاس

معدل النمو الإجمالي 2014/2004	سنة 2014	سنة 2004	
% 17,6	1.150.000	978.000	السكان
% 33	265.000	199.000	الأسر
	4,3	4,9	الحجم المتوسط للأسرة



المديرية الجهوية لفاس - بولمان

النتائج الأولية للإحصاء العام للسكان والسكنى 2014

نسبة التمدن حسب العمالة والأقاليم

المغرب	ج. فاس-بولمان	إ. بولمان	إ.م. يعقوب	إ. صفرو	ع. فاس	نسبة التمدن (%)
60,3	76,1	33,2	14,4	54,3	98,2	



المديرية الجهوية لفاس - بولمان

خلاصات واستنتاجات :

- ✓ بنسبة تمدن تفوق 76 %، تسجل جهة فاس-بولمان نسبة أعلى من مثيلتها على الصعيد الوطني (60 %)؛
- ✓ نسبة التمدن بجهة فاس-مكناس الجديدة تساوي النسبة المسجلة على الصعيد الوطني (60 %)؛
- ✓ حوالي ثلثي (64 %) سكان جهة فاس-بولمان، يقيمون داخل تراب عمالة فاس؛
- ✓ بأكثر من 1.150.000 نسمة، ستظل عمالة فاس مركز الثقل الديمغرافي الأساسي بالجهة الجديدة فاس-مكناس، أي بما يفوق 27 % من إجمالي سكان هذه الجهة؛
- ✓ تسجل عمالة فاس أعلى معدل سنوي للنمو الديمغرافي، سواء كانت جزءا من الجهة الحالية أو من جهة فاس-مكناس الجديدة، أو مقارنة مع معدل النمو على الصعيد الوطني؛
- ✓ النمو الديمغرافي بالوسط القروي لعمالة فاس، يرجع في جزء كبير منه الى وتيرة ارتفاع السكان بمركز أولاد الطيب الذي ساهم لوحده بنسبة 88 % من هذا النمو خلال العشر سنوات الأخيرة؛
- ✓ وتيرة تشكل ونمو الأسر (33 %) التي تفوق بشكل كبير وتيرة النمو الإجمالي للسكان (17%)، تؤشر لتغيرات مجتمعية وثقافية واقتصادية عميقة؛



المديرية الجهوية لفاس - بولمان

النتائج الأولية للإحصاء العام للسكان والسكنى 2014

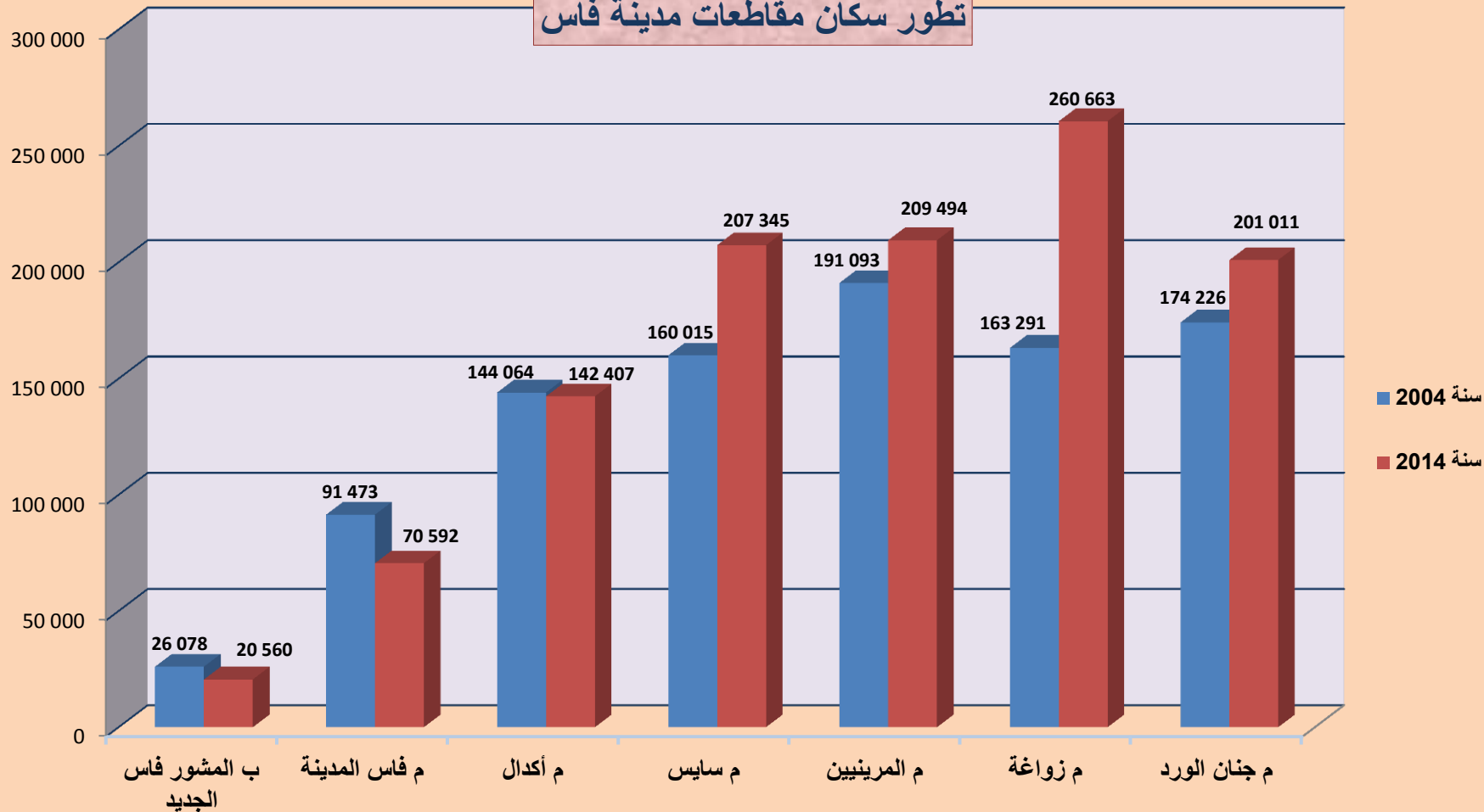
تطور سكان البلدية والمقاطعات المكونة لمدينة فاس

نسبة النمو السنوية %	سنة 2014	سنة 2004	بلدية / مقاطعة
- 2,35	20.560	26.078	ب. المشور- فاس الجديد
- 2,56	70.592	91.473	م. فاس المدينة
- 0,12	142.407	144.064	م. أكدال
2,63	207.345	160.015	م. سايس
0,92	209.494	191.093	م. المرينيين
4,79	260.663	163.291	م. زواغة
1,44	201.011	174.226	م. جنان الورد
1,59	1.112.072	950.240	مدينة فاس الكبرى
1,64	1.150.131	977.946	مجموع العمالة



المديرية الجهوية لفاس - بولمان

تطور سكان مقاطعات مدينة فاس



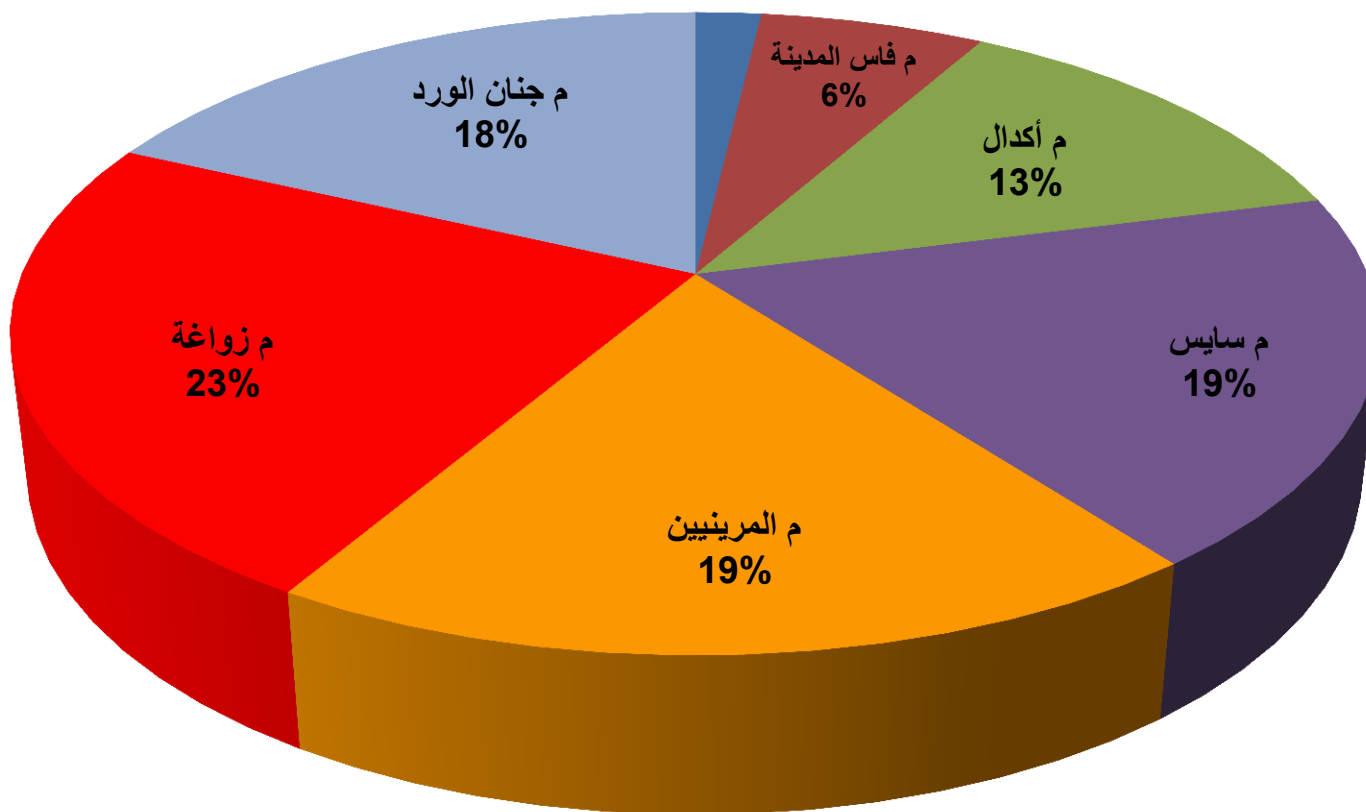


المديرية الجهوية لفاس - بولمان

التوزيع النسبي لسكان مدينة فاس حسب البلدية والمقاطعات

ب المشور فاس الجديد

2%





المديرية الجهوية لفاس - بولمان

النتائج الأولية للإحصاء العام للسكان والسكنى 2014

تطور سكان الجماعات القروية لعمالة فاس

جماعة / مركز	سنة 2004	سنة 2014	نسبة النمو السنوية %
ج. أولاد الطيب	15.719	24.594	4,6
مركز أولاد الطيب	5.056	14.187	10,9
ج. سيدي حرازم	5.133	5.622	0,9
مركز السخينات	3.317	3.509	0,6
ج. عين بيضا	6.854	7.843	1,4
سكان دائرة أحواز فاس	27.706	38.059	3,2
مجموع سكان العمالة	977.946	1.150.131	1,6



المديرية الجهوية لفاص - بولمان

النتائج الأولية للإحصاء العام للسكان والسكنى 2014

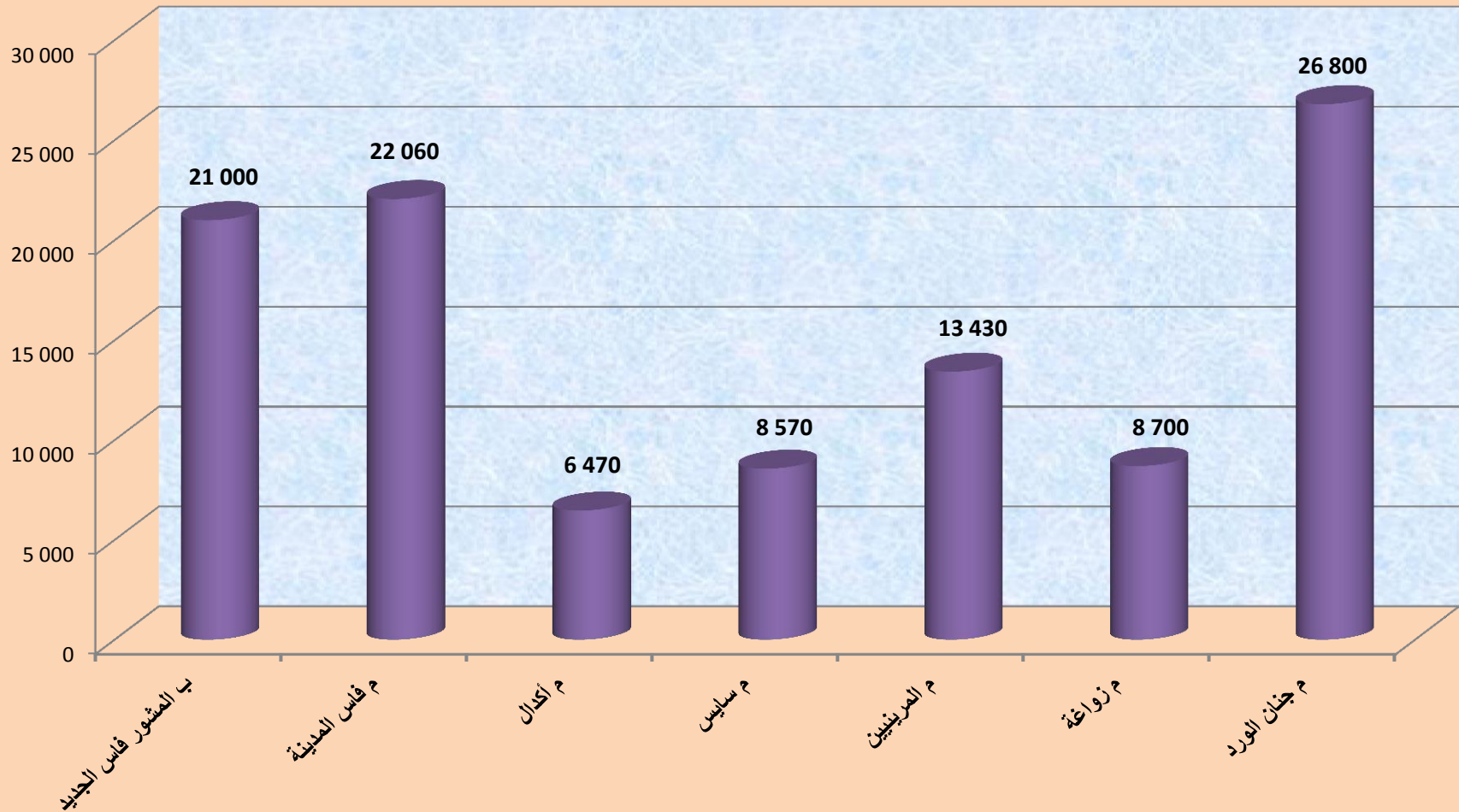
تقدير مستويات الكثافة السكانية بمدينة فاس

الكثافة بالكلم 2	السكان سنة 2014	بلدية / مقاطعة
26.800	201.011	م. جنان الورد
22.060	70.592	م. فاس المدينة
21.000	20.560	ب. المشور- فاس الجديد
13.430	209.494	م. المرينيين
8.700	260.663	م. زواغة
8.570	207.345	م. سايس
6.470	142.407	م. أكڤال
10.680	1.112.072	مدينة فاس الكبرى
3.460	1.150.131	مجموع العمالة



المديرية الجهوية لفاس - بولان

الكثافة السكانية في الكلم 2 حسب بلدية ومقاطعات مدينة فاس





المديرية الجهوية لفاس - بولمان

النتائج الأولية للإحصاء العام للسكان والسكنى 2014

الموقع الديمغرافي لعمالة فاس ضمن الجهة الجديدة : فاس - مكناس

النسبة المئوية %	سنة 2014	العمالة أو الإقليم
27,1	1.150.000	عمالة فاس
19,7	836.000	عمالة مكناس
15,6	662.000	إقليم تاونات
12,5	528.000	إقليم تازة
6,8	287.000	إقليم صفرو
5,8	247.000	إقليم الحاجب
4,7	198.000	إقليم بولمان
4,1	174.000	إقليم مولاي يعقوب
3,6	155.000	إقليم إفران
100,0	4.237.000	جهة فاس - مكناس



المديرية الجهوية لفاس - بولمان

النتائج الأولية للإحصاء العام للسكان والسكنى 2014 الموقع الديمغرافي لمدينة فاس ضمن المدن الكبرى بالمغرب

المدينة	سنة 2014	نسبة النمو السنوية %
الدار البيضاء	3.360.000	1,03
فاس	1.112.000	1,59
طنجة	948.000	3,26
مراكش	929.000	1,17
سلا	890.000	1,59
مكناس	632.000	1,62
الرباط	578.000	- 0,79



المديرية الجهوية لفاس - بولمان

خلاصات واستنتاجات :

- ✓ تستقطب **مدينة فاس** لوحدها 61 % من ساكنة جهة فاس-بولمان الحالية، وما يفوق 26 % من ساكنة جهة فاس-مكناس الجديدة؛
- ✓ تساهم **مدينة فاس** لوحدها بنسبة 70 % من النمو الديمغرافي الإجمالي المسجل بجهة فاس-بولمان؛ وبنسبة 45 % على صعيد جهة فاس-مكناس؛
- ✓ الأحياء العتيقة (فاس المدينة وفاس الجديد) وأحياء وسط المدينة (أكدال) عرفت انخفاضا ملحوظا في ساكنتها، بينما تشهد الأحياء المدارية وخصوصا بمقاطعتي "زواغة" و"سايس" نموا متسارعا ومستمرا للسكان؛
- ✓ إذا كانت كثافة السكان في الكيلومتر المربع لازالت مرتفعة جدا داخل النسيج العمراني العتيق؛ إلا أنها تسجل أعلى مستوياتها بمقاطعة "جنان الورد"؛
- ✓ تعتبر مدينة فاس ثاني أهم قطب حضري وديمغرافي بالمغرب بعد مدينة الدار البيضاء؛
- ✓ ينمو سكان **مدينة فاس** سنويا بحوالي 16.200 نسمة، حيث تساهم **مقاطعة زواغة** لوحدها ب 60 % من هذا العدد؛ بينما سجل السكان القرويون للعمالة استقرارا خلال العقد الأخير (انتقلوا من 19.000 نسمة في سنة 2004 الى 20.000 نسمة فقط خلال 2014).