



المندوبية السامية للتخطيط

HAUT-COMMISSARIAT AU PLAN

**ANNUAIRE**  
**STATISTIQUE**  
**REGIONAL**

**2015**

**DIRECTION REGIONALE**

**GHARB – CHRARDA – BENI HSEN**



# الفهرس

9	التقسيم الإداري
17	السكان
27	المناخ
33	الفلاحة والغابات والصيد البحري
51	الطاقة والماء
61	التجارة والصناعة
71	الصناعة التقليدية
77	التعاونيات
85	البناء والعقار
93	السكنى والتعمير
103	النقل
115	السياحة
121	التعليم
143	التكوين المهني
153	الصحة
163	التشغيل
173	العدل
179	الشؤون الاسلامية
185	الانشطة الثقافية والترفيهية
195	التعاون الوطني
203	التنمية الاجتماعية
209	المالية العمومية والبنوك
215	الأسعار
223	الاستثمارات
231	الحسابات الجهوية
237	البيئة

# TABLE DES MATIERES

<b>DECOUPAGE ADMINISTRATIF .....</b>	<b>9</b>
<b>POPULATION.....</b>	<b>17</b>
<b>CLIMATOLOGIE.....</b>	<b>27</b>
<b>AGRICULTURE, FORET ET PECHE MARITIME.....</b>	<b>33</b>
<b>ENERGIE ET EAU.....</b>	<b>51</b>
<b>COMMERCE ET INDUSTRIE.....</b>	<b>61</b>
<b>ARTISANAT.....</b>	<b>71</b>
<b>COOPERATIVES.....</b>	<b>77</b>
<b>CONSTRUCTION ET FONCIER.....</b>	<b>85</b>
<b>HABITAT ET URBANISME.....</b>	<b>93</b>
<b>TRANSPORT.....</b>	<b>103</b>
<b>TOURISME.....</b>	<b>115</b>
<b>ENSEIGNEMENT .....</b>	<b>121</b>
<b>FORMATION PROFESSIONNELLE.....</b>	<b>143</b>
<b>SANTE.....</b>	<b>153</b>
<b>EMPLOI.....</b>	<b>163</b>
<b>JUSTICE.....</b>	<b>173</b>
<b>AFFAIRES ISLAMIQUES.....</b>	<b>179</b>
<b>ACTIVITES CULTURELLES ET LOISIRS.....</b>	<b>185</b>
<b>ENTRAIDE NATIONALE.....</b>	<b>195</b>
<b>DEVELOPPEMENT SOCIAL.....</b>	<b>203</b>
<b>FINANCES PUBLIQUES ET BANQUES.....</b>	<b>209</b>
<b>PRIX .....</b>	<b>215</b>
<b>INVESTISSEMENT.....</b>	<b>223</b>
<b>COMPTABILITE REGIONALE.....</b>	<b>231</b>
<b>ENVIRONNEMENT.....</b>	<b>237</b>

# Introduction

Dans le cadre de ses attributions en matière de production et de collecte d'information statistique, la Direction Régionale du Gharb-Chrarda-Béni Hssen, relevant du Haut Commissariat au Plan, élabore périodiquement l'Annuaire Statistique Régional, un document statistique contenant toutes les données chiffrées reflétant l'activité économique et sociale que la région a connu pendant une année.

Ce document se veut être un outil précieux d'aide à la prise de décision, mis entre les mains des décideurs aux niveaux régional et local, ainsi que tout autre utilisateur de l'information statistique, afin d'avoir une idée claire de la chose économique et sociale au niveau de la région du Gharb-Chrarda-Béni Hssen.

Les informations contenues dans ce document découlent des enquêtes statistiques et recensements au niveau de la région, ainsi que de l'exploitation des statistiques sous-produites des différents services extérieurs qui opèrent sur le territoire régional.

A cet égard, nous tenons à remercier l'ensemble de ces services, qui ont bien voulu nous fournir toutes les données statistiques, relevant de leur compétence, et qui ont permis la réalisation de ce document.

## تقديم

تقوم المديرية الجهوية لجهة الغرب-الشراردة-بني حسن، التابعة للمندوبية السامية للتخطيط، ضمن المهام المنوطة بها، بإصدار النشرة الإحصائية والتي تتضمن كل المعطيات الإحصائية لمختلف الأنشطة الاقتصادية والاجتماعية التي عرفتتها هذه الجهة خلال سنة كاملة.

وتشكل هذه النشرة أداة مهمة للمساعدة على اتخاذ القرار في شتى الميادين سواء على المستوى الجهوي أو المحلي، وهي رهن إشارة كل مستعملي المعلومات الإحصائية.

وتعتبر المعلومات المتضمنة في هذه النشرة نتاجا للبحوث الإحصائية المنجزة على مستوى الجهة، ولإحصائيات المصالح الخارجية للقطاع العمومي والشبه العمومي العاملة بالجهة.

وتعنتم المديرية الجهوية للتخطيط هذه الفرصة لتقديم جزيل الشكر، لكافة هذه المصالح التي ساهمت بمدىها بالمعلومة الإحصائية المتعلقة بمجال اختصاصها، على المجهودات الجبارة التي ساهمت بها في إنجاز هذه الوثيقة.

## ABREVIATIONS UTILISEES

<b>C.S.U</b>	: Centre de Santé urbain
<b>C.S.U.A</b>	: Centre de Santé Urbain avec Unité d'Accouchement
<b>C.S.C</b>	: Centre de Santé Communal
<b>C.S.C.A</b>	: Centre de Santé Communal avec lit d'Accouchement
<b>Dh</b>	: Dirham
<b>E.N.S.A</b>	: Ecole Nationale des Sciences Appliquées
<b>E.N.C.G</b>	: Ecole Nationale de Commerce et de Gestion
<b>Ha</b>	: Hectare
<b>Kg</b>	: Kilogramme
<b>KW</b>	: Kilowatt
<b>KWh</b>	: Kilowatt heure
<b>M<sup>2</sup></b>	: Mètre carré
<b>M<sup>3</sup></b>	: Mètre cube
<b>Mm</b>	: Millimètre
<b>Nb</b>	: Nombre
<b>ONICL</b>	: Office National Interprofessionnel des Céréales et Légumineuses
<b>ONEE</b>	: Office National de l'Electricité et de l'Eau potable
<b>QX</b>	: Quintaux
<b>RGPH</b>	: Recensement Général de la Population et de l'Habitat
<b>T</b>	: Tonne
<b>/</b>	: Non concerné
<b>-</b>	: Résultat nul
<b>ND</b>	: Information non disponible





**التقسيم الإداري**  
**DECOUPAGE**  
**ADMINISTRATIF**



**التقسيم الإداري**  
**DECOUPAGE ADMINISTRATIF**

**Liste des tableaux**

**لائحة الجداول**

- جدول 1 : التقسيم الإداري حسب الإقليم  
Tableau 1 : DECOUPAGE ADMINISTRATIF PAR PROVINCE
- جدول 2 : التقسيم الإداري لإقليم القنيطرة  
Tableau 2 : DECOUPAGE ADMINISTRATIF DE LA PROVINCE DE KENTRA
- جدول 3 : التقسيم الإداري لإقليم سيدي سليمان  
Tableau 3 : DECOUPAGE ADMINISTRATIF DE LA PROVINCE DE SIDI SLIMANE
- جدول 4 : التقسيم الإداري لإقليم سيدي قاسم  
Tableau 4 : DECOUPAGE ADMINISTRATIF DE LA PROVINCE DE SIDI KACEM



التقسيم الإداري حسب الإقليم

Tableau 1 : **DECOUPAGE ADMINISTRATIF PAR PROVINCE** جدول 1 :

Provinces	عدد الدوائر Cercles	عدد القيادات Caidats	الجماعات Communes		المجموع Total	الإقليم
			حضرية Urbaines	قرية Rurales		
			Kénitra	5		
Sidi Slimane	1	5	2	9	11	سيدي سليمان
Sidi Kacem	5	12	5	24	29	سيدي قاسم
<b>Total</b>	<b>11</b>	<b>32</b>	<b>10</b>	<b>53</b>	<b>63</b>	<b>المجموع</b>

Source : Bulletin Officiel du 18/06/2009 المصدر : الجريدة الرسمية بتاريخ 2009/06/18

التقسيم الإداري لإقليم القنيطرة

Tableau 2 : **DECOUPAGE ADMINISTRATIF DE LA PROVINCE DE KENITRA** جدول 2 :

الدوائر Cercles	القيادات Caidats	Communes urbaines / rurales	الجماعات الحضرية / القروية
		Kénitra (M)	القنيطرة (ب)
		Souk El Arbaa El Gharb (M)	سوق الأربعاء الغرب (ب)
		Mehdya (M)	مهديّة (ب)
Kenitra banlieue أحواز القنيطرة	Ameur Seflia عامر السفلية	Ameur Seflia	عامر السفلية
	Sidi taïbi سيدي الطيبي	Sidi taïbi	سيدي الطيبي
	Kénitra Banlieue أحواز القنيطرة	Oulad slama El Hadada	أولاد سلامة الحدادة
Ben Mansour بن منصور	Mnasra المناصرة	Mnasra	المناصرة
	Ben Mansour بن منصور	Ben Mansour Sidi Med ben Mansour	بن منصور سيدي محمد بن منصور
	Mograne المكرن	Mograne	المكرن
Souk Arbaa El Gharb سوق الأربعاء الغرب	Arbaoua عرباوة	Arbaoua Oued El Makhazine	عرباوة واد المخازن
	Kariat Ben Aouda قرية بن عودة	Kariat Ben Aouda Beni Malek	قرية بن عودة بني مالك
	Souk Tlet El Gharb سوق ثلاثاء الغرب	Souk Tlet El Gharb	سوق ثلاثاء الغرب
Souk Tlet El Gharb سوق ثلاثاء الغرب	Sidi Allal Tazi سيدي علال التازي	Sidi Allal Tazi	سيدي علال التازي
	Sidi Med Lahmar سيدي محمد الاحمر	Sidi Med Lahmar	سيدي محمد الأحمر
	Bahhara Oulad Ayad بحارة أولاد عياد	Bahhara Oulad Ayad	بحارة أولاد عياد
Lalla Mimouna لالة ميمونة	Lalla Mimouna لالة ميمونة	Lalla Mimouna	لالة ميمونة
	Moulay Bouselham مولاي بوسلهام	Moulay Bouselham	مولاي بوسلهام
	Sidi Boubker El Haj سيدي بوبكر الحاج	Sidi Boubker El Haj Chouafaa	سيدي بوبكر الحاج الشواface

Source : Bulletin Officiel du 18/06/2009 المصدر : الجريدة الرسمية بتاريخ 2009/06/18

التقسيم الإداري لإقليم سيدي سليمان

**DECOUPAGE ADMINISTRATIF  
DE LA PROVINCE DE SIDI SLIMANE**

Tableau 3 : جدول 3 :

الدوائر Cercles	القيادات Caidats	Communes urbaines / rurales	الجماعات الحضرية / القروية
Sidi Slimane سيدي سليمان		Sidi Slimane (M)	سيدي سليمان (ب)
		Sidi Yahya El Gharb (M)	سيدي يحيى الغرب (ب)
		Oulad Ben Hamadi	أولاد بن حمادي
	Boumaiz بومعيز	Boumaiz	بومعيز
	Kceibya القصبية	Kceibya	القصبية
		Sfafaâ	الصفافة
	Dar Bel Amri دار بلعمري	Azghar	أزغار
		Dar Bel Amri	دار بلعمري
	M'Saada المساعدة	Ouled H'cine	أولاد حسين
		M'Saada	المساعدة
	Ameur Chamalia عامر الشمالية	Ameur Chamalia	عامر الشمالية

Source : Bulletin Officiel du 18/06/2009

المصدر : الجريدة الرسمية بتاريخ 2009/06/18

التقسيم الإداري لإقليم سيدي قاسم			
Tableau 4 :		DECOUPAGE ADMINISTRATIF DE LA PROVINCE DE SIDI KACEM	
الدوائر Cercles	القيادات Caidats	Communes urbaines / rurales	الجماعات الحضرية / القروية
		Sidi Kacem (M)	سيدي قاسم (ب)
		Mechra Bel Ksiri (M)	مشرع بلقصري (ب)
		Jorf El Melha (M)	جرف الملح (ب)
		Dar Gueddari (M)	دار الكداري (ب)
		Had Kourt (M)	حد كورت (ب)
Tilal Al Gharb تلال الغرب	Ain Dfali عين الدفالي	Bni Oual Ain Dfali	بني وال عين الدفالي
	My Abdelkader مولاي عبد القادر	Sidi Azzouz My Abdelkader	سيدي عزوز مولاي عبد القادر
	Sidi Ameer El Hadi سيدي عامر الحاضي	Sidi Ameer El Hadi Sidi Ahmed Ben Aissa	سيدي عامر الحاضي سيدي احمد بن عيسى
	Lamrabih لمرابيح	Lamrabih	لمرابيح
	OUARGHA ورغة	Khnichet الخنيشات	Sidi M'hamed Chelh
Oulad Nouel			أولاد نوال
Taoughilt			توغيلت
Khnichet			الخنيشات
Chrarda الشرادة	Tekna-Bir taleb تكنة-بئر طالب	Tekna	تكنة
		Bir Taleb	بئر طالب
	Zirara زيرارة	Bab Tiouka Zirara	باب تيوكا زيرارة
		Zaggota	زكوطة
	Zaggota زكوطة	Selfat	سلفات
		Chbanate	شبانات
Baht بهت	Al Mokhtar المختار	Sidi El Kamel	سيدي الكامل
		Rmilat	الرميلات
	Dar Laaslouji دار العسلوجي	Dar Laaslouji	دار العسلوجي
Gharb bni malek غرب بني مالك	Al Houafate الحوافات	Al Houafate	الحوافات
		Sefsaf	الصفصاف
	Nouirate النويرات	Nouirate	النويرات





السكان  
POPULATION



# السكان POPULATION

## Liste des tableaux

## لائحة الجداول

- جدول 1 : السكان القانونيون حسب وسط الإقامة والإقليم، الإحصاء العام للسكان والسكنى 2004 و2014  
Tableau 1 : POPULATION LEGALE PAR PROVINCE ET PAR MILIEU, RGPH 2004 ET 2014
- جدول 2 : الأسر حسب وسط الإقامة والإقليم، الإحصاء العام للسكان والسكنى 2004 و2014  
Tableau 2 : MENAGES PAR MILIEU ET PAR PROVINCE, RGPH 2004 ET 2014
- جدول 3 : السكان القانونيون لإقليم القنيطرة حسب الجماعات، الإحصاء العام للسكان والسكنى 2014  
Tableau 3 : POPULATION LEGALE DE LA PROVINCE DE KENITRA PAR COMMUNE, RGPH 2014
- جدول 4 : السكان القانونيون لإقليم سيدي قاسم حسب الجماعات، الإحصاء العام للسكان والسكنى 2014  
Tableau 4 : POPULATION LEGALE DE LA PROVINCE DE SIDI KACEM PAR COMMUNE, RGPH 2014
- جدول 5 : السكان القانونيون لإقليم سيدي سليمان حسب الجماعات، الإحصاء العام للسكان والسكنى 2014  
Tableau 5 : POPULATION LEGALE DE LA PROVINCE DE SIDI SLIMANE PAR COMMUNE, RGPH 2014
- جدول 6 : تطور معدل التمدن حسب أقاليم الجهة، 2014  
Tableau 6 : EVOLUTION DU TAUX D'URBANISATION PAR PROVINCE, RGPH 2014



السكان القانونيون حسب وسط الإقامة والإقليم، الإحصاء العام للسكان والسكنى 2004 و2014

Tableau 1 : **POPULATION LEGALE PAR MILIEU ET PAR PROVINCE, RGPH 2004 ET 2014** جدول 1 :

Province	الإحصاء العام للسكان والسكنى 2004			الإحصاء العام للسكان والسكنى 2014			الإقليم
	R.G.P.H 2004			R.G.P.H 2014			
	حضري	قروي	المجموع	حضري	قروي	المجموع	
	Urbain	Rural	Total	Urbain	Rural	Total	
Kénitra	462 935	415 166	878 101	606 993	454 442	1 061 435	القنيطرة
Sidi Slimane	109 765	179 435	289 200	130 968	189 439	320 407	سيدي سليمان
Sidi Kacem	147 978	341 444	489 422	168 631	353 639	522 270	سيدي قاسم
<b>Total</b>	<b>720 678</b>	<b>936 045</b>	<b>1 656 723</b>	<b>906 592</b>	<b>997 520</b>	<b>1 904 112</b>	<b>المجموع</b>

Source : Haut Commissariat au Plan

الأسر حسب وسط الإقامة والإقليم، الإحصاء العام للسكان والسكنى 2004 و2014

Tableau 2 : **MENAGES PAR MILIEU ET PAR PROVINCE, RGPH 2004 ET 2014** جدول 2 :

Province	الإحصاء العام للسكان والسكنى 2004			الإحصاء العام للسكان والسكنى 2014			الإقليم
	R.G.P.H 2004			R.G.P.H 2014			
	حضري	قروي	المجموع	حضري	قروي	المجموع	
	Urbain	Rural	Total	Urbain	Rural	Total	
Kénitra	94 720	60 199	154 919	139 687	74 953	214 640	القنيطرة
Sidi Slimane	21 478	27 562	49 040	28 223	32 699	60 922	سيدي سليمان
Sidi Kacem	29 474	52 212	81 686	37 769	61 422	99 191	سيدي قاسم
<b>Total</b>	<b>145 672</b>	<b>139 973</b>	<b>285 645</b>	<b>205 679</b>	<b>169 074</b>	<b>374 753</b>	<b>المجموع</b>

Source : Haut Commissariat au Plan

المصدر: المندوبية السامية للتخطيط

السكان القانونيون لإقليم القنيطرة حسب الجماعات، الإحصاء العام للسكان والسكنى 2014

Tableau 3 : POPULATION LEGALE DE LA PROVINCE DE KENITRA PAR COMMUNE, : جدول 3 : RGPB 2014

Communes	السكانة القانونية Population légale	عدد الأسر Nombre de Ménages	الجماعات
<b>Municipalités</b>			<b>البلديات</b>
Kénitra	431 282	102 177	القنيطرة
Souk El Arbaa El Gharb	69 265	14 268	سوق الأرباء الغرب
Mehdya	28 636	6 653	مهدية
<b>Communes Rurales</b>			<b>الجماعات القروية</b>
Mnasra	34 429	5 360	المناصرة
Ben Mansour	43 822	6 698	بن منصور
Sidi Mohamed Ben Mansour	19 237	3 149	سيدي محمد بن منصور
Mograne	31 292	5 260	المكرن
Haddada	15 898	2 758	الحدادة
Ameur Seflia	28 540	4 882	عامر السفلية
Oulad Slama	19 488	3 135	أولاد سلامة
Sidi taïbi	53 449	11 518	سيدي الطيبي
Population Rurale	6 698	1 300	السكانة القروية
Centre: Sidi taïbi	46 751	10 218	مركز سيدي الطيبي
Arbaoua	32 690	6 023	عرباوة
Population Rurale	29 640	5 307	السكانة القروية
Centre:Arbaoua	3 050	716	مركز عرباوة
Beni Malek	26 098	4 306	بني مالك
Kariat Ben Aouda	11 087	1 924	قرية بن عودة
Oued El Makhazine	7 266	1 606	واد المخازن
Bahhara Oulad Ayad	31 860	5 297	بحارة أولاد عياد
Chouafaa	18 436	3 072	الشوافع
Lalla Mimouna	29 479	5 309	لالة ميمونة
Population Rurale	13712	2 251	السكانة القروية
centre: Lalla Mimouna	15767	3 058	مركز لالة ميمونة
Moulay Bouselham	26 608	5 026	مولاي بوسلهام
Population Rurale	19236	3 333	السكانة القروية
Centre: My Bouselham	7 372	1 693	مركز مولاي بوسلهام
Sidi Allal Tazi	18 055	3 098	سيدي علال التازي
Population Rurale	13 185	2 194	السكانة القروية
Centre: S/Allal Tazi	4 870	904	مركز علال التازي
Sidi Boubker El Haj	19 327	3 149	سيدي بوبكر الحاج
Sidi Med Lahmar	42 637	6 358	سيدي محمد الأحمر
Souk Tlet El Gharb	22 554	3 614	سوق ثلاثاء الغرب

Source : Haut Commissariat au Plan

المصدر: المندوبية السامية للتخطيط

السكان القانونيون لإقليم سيدي قاسم حسب الجماعات، الإحصاء العام للسكان والسكنى 2014

Tableau 4 : POPULATION LEGALE DE LA PROVINCE DE SIDI KACEM PAR COMMUNE, : جدول 4 :  
RGPH 2014

Communes	السكانة القانونية Population légale	عدد الأسر Nombre de Ménages	الجماعات
<b>Municipalités</b>			<b>البلديات</b>
Sidi Kacem	75 672	17 923	سيدي قاسم
Mchra Bel Ksiri	31 497	7 017	مشرع بلقصابري
Jorf El Melha	28 681	5 888	جرف الملحة
Dar Gueddari	6 643	1 298	دار الكداري
Had Kourt	7 843	1 777	حد كورت
<b>Communes Rurales</b>			<b>الجماعات القروية</b>
Ain Dfali	24 241	4 836	عين الدفالي
Bni Oual	7 485	1 383	بني وال
Khnichet	23 707	4 682	الخنيشات
Population Rurale	13 412	2 489	السكانة القروية
Centre Khnichet	10295	2 193	مركز الخنيشات
Lamrabih	20 461	3 878	لمرابيح
My Abdelkader	7 896	1 386	مولاي عبد القادر
Oulad Nouel	11 371	1 988	أولاد نوال
Sidi Ahmed Ben Aissa	7 810	1 371	سيدي احمد بن عيسى
Sidi Ameer El Hadi	11 814	2 096	سيدي عامر الحاضي
Sidi Azzouz	14 356	2 578	سيدي عزوز
Sidi M'hamed Chelh	7 737	1 373	سيدي محمد الشلح
Taoughilt	14 764	2 589	توغيلت
Al Houafate	17 842	3 113	الحوافات
Dar Laaslouji	32 127	5 068	دار العسلوجي
Rmilat	16 861	2 569	الرميلات
Nouirate	24 805	4 460	النويرات
Sefsaf	25 075	4 081	الصفصاف
Sidi El Kamel	30 199	4 826	سيدي الكامل
Bab Tiouka	7 697	1 282	باب تيوكة
Bir Taleb	11 370	2 047	بير طالب
Chbanate	10 371	1 949	الشبانات
Selfat	10 239	1 570	سلفات
Tekna	7 068	1 131	تكنة
Zaggota	10 032	1 729	زكوطة
Zirara	16 606	3 303	زيرارة
Population Rurale	8 606	1 630	السكانة القروية
Centre Zirara	8 000	1 673	مركز زيرارة

Source : Haut Commissariat au Plan

المصدر: المندوبية السامية للتخطيط

السكان القانونيون لإقليم سيدي سليمان حسب الجماعات، الإحصاء العام للسكان والسكنى 2014

Tableau 5 : **POPULATION LEGALE DE LA PROVINCE DE SIDI SLIMANE PAR COMMUNE, RGPB 2014** : جدول 5 :

Communes	السكانة القانونية Population légale	عدد الأسر Nombre de Ménages	الجماعات
<b>Municipalités</b>			<b>البلديات</b>
Sidi Slimane	92 989	20 725	سيدي سليمان
Sidi Yahya El Gharb	37 979	7 498	سيدي يحيى الغرب
<b>Communes Rurales</b>			<b>الجماعات القروية</b>
Ameur Chamalia	19 369	2 804	عامر الشمالية
Azghar	10 850	1 864	أزغار
Boumaiz	19 684	3 815	بومعيز
Dar Bel Amri	28 156	5 171	دار بلعامري
Kceibya	27 059	4 296	القصبية
M'Saada	19 853	3 425	المساعة
Oulad Ben Hamadi	12 778	2 297	أولاد بن حمادي
Ouled H'cine	30 215	5 444	أولاد حسين
Sfafaâ	21 475	3 583	الصفافعة

Source : Haut Commissariat au Plan

المصدر : المندوبية السامية للتخطيط

تطور معدل التمدن حسب أقاليم الجهة، 2014

Tableau 6 : **EVOLUTION DU TAUX D'URBANISATION PAR PROVINCE RGPB 2014** : جدول 6 :

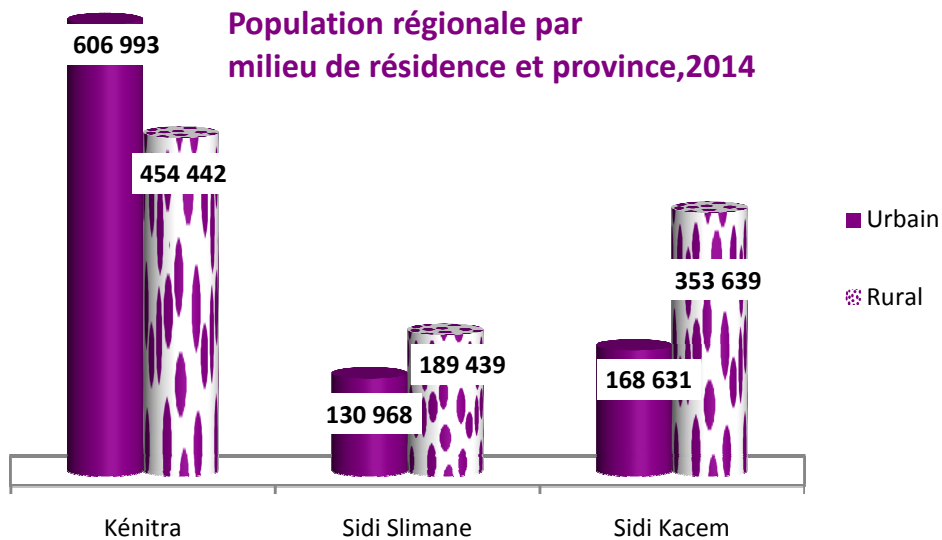
Provinces	2004	2014	الأقاليم
Kénitra	52,7	57,2	القنيطرة
Sidi Slimane	38,0	40,9	سيدي سايمان
Sidi Kacem	30,2	32,3	سيدي قاسم
<b>Région</b>	<b>43,5</b>	<b>47,6</b>	<b>الجهة</b>

Source : Haut Commissariat au Plan

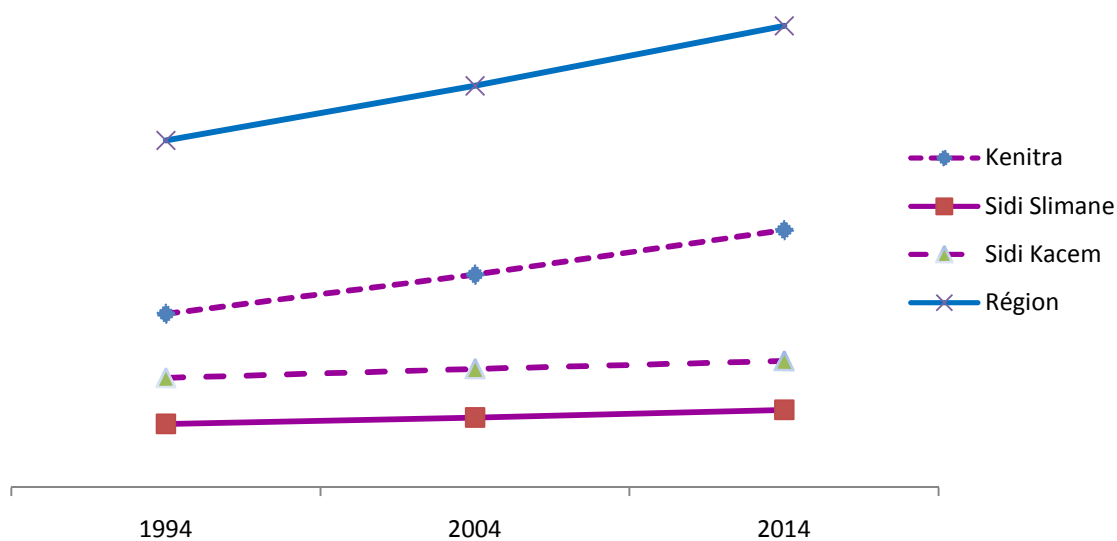
المصدر : المندوبية السامية للتخطيط



ساكنة الجهة حسب وسط الاقامة والاقليم، 2014  
 Population régionale par milieu de résidence et province, 2014



تطور ساكنة الجهة حسب الاقليم ما بين 1994 و 2014  
 Evolution de la population régionale entre 1994 et 2014





المناخ

**CLIMATOLOGIE**



# المناخ CLIMATOLOGIE

## Liste des tableaux

## لائحة الجداول

- جدول 1 : درجات الحرارة والتساقطات المطرية المتوسطة الشهرية بإقليم القنيطرة، 2014  
Tableau 1: TEMPERATURES ET PRECIPITATIONS MENSUELLES MOYENNES DANS LA PROVINCE DE KENITRA, 2014
- جدول 2 : درجات الحرارة والتساقطات المطرية المتوسطة الشهرية بإقليم سيدي قاسم، 2014  
Tableau 2: TEMPERATURES ET PRECIPITATIONS MENSUELLES MOYENNES DANS LA PROVINCE DE SIDI KACEM, 2014
- جدول 3 : درجات الحرارة والتساقطات المطرية المتوسطة الشهرية بإقليم سيدي سليمان، 2014  
Tableau 3: TEMPERATURES ET PRECIPITATIONS MENSUELLES MOYENNES DANS LA PROVINCE DE SIDI SLIMANE, 2014



درجات الحرارة والتساقطات المطرية المتوسطة الشهرية بإقليم القنيطرة، 2014

Tableau 1 : TEMPERATURES ET PRECIPITATIONS MENSUELLES MOYENNES DANS LA PROVINCE DE KENITRA, 2014 جدول 1 :

Mois	درجات الحرارة			التساقطات (بالمليمتر) Précipitations (en mm)	الشهر
	Températures (en °C)				
	المتوسطة Moyenne	الدنيا minimale	القصى maximale		
Janvier	12,8	7,9	17,7	122	يناير
Février	12,7	7,7	17,8	36	فبراير
Mars	14,4	8,4	20,3	28	مارس
Avril	17,6	11,3	24,0	50	أبريل
Mai	19,0	13,8	24,4	15	ماي
Juin	22,1	16,0	28,1	00	يونيو
Juillet	22,9	17,5	28,4	00	يوليوز
Août	24,1	18,0	30,1	00	غشت
Septembre	22,3	17,5	28,5	6,6	شتنبر
Octobre	22,5	15,7	29,3	52	أكتوبر
Novembre	16,8	12,4	21,2	299	نونبر
Décembre	12,5	8,1	16,8	116	دجنبر
<b>Moyenne annuelle</b>	<b>18,3</b>	<b>12,8</b>	<b>21,5</b>		<b>المعدل السنوي</b>
<b>Total</b>	/	/	/	<b>718</b>	<b>المجموع</b>

Source : Direction régionale de l'Agriculture المصدر: المديرية الجهوية للفلاحة

درجات الحرارة والتساقطات المطرية المتوسطة الشهرية بإقليم سيدي قاسم، 2014

Tableau 2 : TEMPERATURES ET PRECIPITATIONS MENSUELLES MOYENNES DANS LA PROVINCE DE SIDI KACEM, 2014 جدول 2 :

Mois	درجات الحرارة			التساقطات (بالمليمتر) Précipitations (en mm)	الشهر
	Températures (en °C)				
	المتوسطة Moyenne	الدنيا minimale	القصى maximale		
Janvier	12,7	7,1	18,2	116	يناير
Février	12,7	7,0	18,4	47	فبراير
Mars	15,0	8,4	21,4	29	مارس
Avril	18,7	11,4	25,9	49	أبريل
Mai	22,6	14,1	31,8	3	ماي
Juin	23,8	16,3	31,3	00	يونيو
Juillet	25,4	18,0	32,7	00	يوليوز
Août	26,9	18,8	35,0	00	غشت
Septembre	25,0	18,3	31,7	7,3	شتنبر
Octobre	23,6	15,9	31,2	29	أكتوبر
Novembre	17,2	12,4	22,8	195	نونبر
Décembre	12,5	7,8	17,1	75	دجنبر
<b>Moyenne annuelle</b>	<b>19,6</b>	<b>12,9</b>	<b>26,4</b>	/	<b>المعدل السنوي</b>
<b>Total</b>	/	/	/	<b>543</b>	<b>المجموع</b>

Source : Direction régionale de l'Agriculture المصدر: المديرية الجهوية للفلاحة

Tableau 3 : درجات الحرارة والتساقطات المطرية المتوسطة الشهرية بإقليم سيدي سليمان، 2014  
 TEMPERATURES ET PRECIPITATIONS MENSUELLES MOYENNES  
 DANS LA PROVINCE DE SIDI SLIMANE, 2014

جدول 3 :

Mois	درجات الحرارة			التساقطات (بالمليمتر) Précipitations (en mm)	الشهر
	Températures (en °C)				
	المتوسطة Moyenne	الدنيا minimale	القصى maximale		
Janvier	11,6	6,1	17,1	124	يناير
Février	11,8	6,2	17,5	48	فبراير
Mars	15,3	9,8	20,8	32	مارس
Avril	17,2	10,2	24,2	50	أبريل
Mai	18,6	10,6	26,5	00	ماي
Juin	23,7	14,8	32,6	00	يونيو
Juillet	27,1	15,5	35,6	00	يوليوز
Août	28,0	19,0	36,9	00	غشت
Septembre	25,0	18,4	31,5	14	سنتنبر
Octobre	21,2	13,8	28,5	16	أكتوبر
Novembre	14,8	7,9	21,7	271	نونبر
Décembre	11,6	3,9	19,2	112	دجنبر
<b>Moyenne annuelle</b>	<b>18,8</b>	<b>11,4</b>	<b>26,0</b>	/	<b>المعدل السنوي</b>
<b>Total</b>	/	/	/	<b>667</b>	<b>المجموع</b>

Source : Direction régionale de l'Agriculture  
 \*les températures sont celles de 2013

المصدر: المديرية الجهوية للفلاحة  
 \*درجات الحرارة تتعلق بسنة 2013



**الفلاحة، الغابات والصيد البحري**  
**AGRICULTURE, FORET ET**  
**PECHE MARITIME**



**الفلاحة، الغابات والصيد البحري**  
**AGRICULTURE, FORET ET PECHE MARITIME**

**Liste des tableaux**

**لائحة الجداول**

**Agriculture**

**الفلاحة**

Tableau 1 :	المساحات الصالحة للزراعة (بالهكتار) حسب النظام العقاري والإقليم، 2014-2015 LES SUPERFICIES AGRICOLES UTILES (en Ha) SELON LE STATUT JURIDIQUE ET LA PROVINCE, 2014-2015	جدول 1 :
Tableau 2 :	المساحات الصالحة للزراعة (بالهكتار) حسب الاستعمالات والإقليم، 2014-2015 LES SUPERFICIES AGRICOLES UTILES (en Ha) SELON LES UTILISATIONS ET LA PROVINCE, 2014-2015	جدول 2 :
Tableau 3 :	مساحة المزروعات الفلاحية الرئيسية (بالهكتار) حسب الإقليم، 2013-2014 SUPERFICIE (en 10 <sup>3</sup> Ha) DES PRINCIPALES CULTURES SELON LA PROVINCE, 2013-2014	جدول 3 :
Tableau 4 :	إنتاج المزروعات الفلاحية الرئيسية (بالطن) حسب الإقليم، 2013-2014 PRODUCTION (en T) DES PRINCIPALES CULTURES SELON LA PROVINCE, 2013-2014	جدول 4 :
Tableau 5 :	المساحة المزروعة بالخضر (بالهكتار) حسب الإقليم، 2013-2014 SUPERFICIE (en Ha) DES CULTURES MARAICHES SELON LA PROVINCE, 2013-2014	جدول 5 :
Tableau 6 :	إنتاج الخضر (بالطن) حسب الإقليم، 2013-2014 PRODUCTION (en T) DES CULTURES MARAICHES SELON LA PROVINCE, 2013-2014	جدول 6 :
Tableau 7 :	مساحة مغروسات الفواكه (بالهكتار) حسب الإقليم، 2013-2014 SUPERFICIE DES PLANTATIONS FRUITIERES (en Ha) SELON LA PROVINCE, 2013-2014	جدول 7 :
Tableau 8 :	إنتاج مغروسات الفواكه (بالطن) حسب الإقليم، 2013-2014 PRODUCTION DES PLANTATIONS FRUITIERES (en T) SELON LA PROVINCE, 2013-2014	جدول 8 :
Tableau 9 :	مساحة الحوامض (بالهكتار) حسب النوع والإقليم، 2013-2014 SUPERFICIE DES AGRUMES (en Ha) PAR VARIETE SELON LA PROVINCE, 2013-2014	جدول 9 :
Tableau 10 :	إنتاج الحوامض (بالطن) حسب النوع والإقليم، 2013-2014 PRODUCTION DES AGRUMES (en T) PAR VARIETE SELON LA PROVINCE, 2013-2014	جدول 10 :
Tableau 11 :	توزيع المساحة (بالهكتار) حسب نوع الزراعة والإقليم، 2013-2014 SUPERFICIE EMBLAVEE (en Ha) PAR CULTURE ET PAR PROVINCE, 2013-2014	جدول 11 :

## Elevage

## تربية المواشي

- جدول 12 : رؤوس الماشية حسب النوع والإقليم، 2014  
Tableau 12 : EFFECTIF DU CHEPTTEL PAR ESPECE ET PAR PROVINCE, 2014
- جدول 13 : حيوانات الجر حسب النوع والإقليم، 2014  
Tableau 13 : EFFECTIF DES ANIMAUX DE TRAIT PAR ESPECE ET PAR PROVINCE, 2014
- جدول 14 : تربية النحل حسب الاقليم، 2014  
Tableau 14 : APICULTURE PAR PROVINCE, 2014
- جدول 15 : نشاط مراكز تجميع الحليب حسب الاقليم، 2014  
Tableau 15 : ACTIVITE DES CENTRES DE COLLECTE DE LAIT PAR PROVINCE, 2014
- جدول 16 : انتاج اللحوم الحمراء (بالطن) حسب الاقليم، 2014  
Tableau 16 : PRODUCTION DE VIANDE ROUGE (EN T) PAR PROVINCE, 2014
- جدول 17 : الذبائح المراقبة حسب الاقليم، 2014  
Tableau 17 : ABATTAGES CONTROLES PAR PROVINCE, 2014
- جدول 18 : الوحدات العصرية لتربية الدجاج حسب الاقليم، 2014  
Tableau 18 : AVICULTURE MODERNE PAR PROVINCE, 2014

## Forêt

## الغابات

- جدول 19 : مساحة الغابات المشجرة (بالهكتار) حسب الإقليم والنوع، 2014  
Tableau 19 : SUPERFICIE DES FORETS REBOISEES (en Ha) PAR PROVINCE ET PAR ESPECE, 2014
- جدول 20 : مساحة الأشجار الطبيعية (بالهكتار) حسب الإقليم والنوع، 2014  
Tableau 20 : SUPERFICIE DES ESSENCES NATURELLES (en Ha) PAR PROVINCE ET PAR ESPECE, 2014
- جدول 21 : استغلال الغابات حسب الإقليم، 2014  
Tableau 21 : EXPLOITATION FORESTIERE SELON LA PROVINCE, 2014

## Pêche

## الصيد البحري

- جدول 22 : أسطول الصيد البحري حسب النوع، 2014  
Tableau 22 : LA FLOTTE DE PECHE SELON LE TYPE, 2014
- جدول 23 : توزيع الإنتاج من الصيد حسب نوع النشاط، 2014  
Tableau 23 : REPARTITION DE LA PRODUCTION DE LA PECHE SELON LE TYPE D'ACTIVITE, 2014
- جدول 24 : عدد البحارة العاملين بالبحر، 2014  
Tableau 24 : NOMBRE DE MARINS PECHEURS, 2014
- جدول 25 : منتجات الصيد البحري حسب النوع، 2014  
Tableau 25 : PRODUITS DE LA PECHE MARITIME PAR ESPECE, 2014
- جدول 26 : استعمال منتجات الصيد البحري (بالطن)، 2014  
Tableau 26 : DESTINATION DES PRODUITS DE LA PECHE MARITIME (En Tonnes), 2014

المساحات الصالحة للزراعة (بالهكتار) حسب النظام العقاري والإقليم، 2015-2014

**Tableau 1 :** **LES SUPERFICIES AGRICOLES UTILES (en Ha) SELON LE STATUT JURIDIQUE ET LA PROVINCE, 2014-2015** **جدول 1 :**

Statut juridique	القنيطرة Kénitra	سيدي سليمان Sidi Slimane	سيدي قاسم Sidi Kacem	الجهة Région	النظام العقاري
Melk	233 405	74 042	277 873	<b>585 320</b>	الملك
Collectives	45 720	51 086	115 096	<b>211 902</b>	الجموع
Domaniales	64 156	30 300	55 525	<b>149 981</b>	ملك الدولة
Réforme agraire	16 526	7 422	14 630	<b>38 578</b>	الإصلاح الزراعي
Autres	29 892	15 372	27 912	<b>73 176</b>	آخر
<b>Total</b>	<b>389 699</b>	<b>178 222</b>	<b>491 036</b>	<b>1 058 957</b>	<b>المجموع</b>

Source : Direction régionale de l'Agriculture المصدر: المديرية الجهوية للفلاحة

المساحات الصالحة للزراعة (بالهكتار) حسب الاستعمالات والإقليم، 2015-2014

**Tableau 2 :** **LES SUPERFICIES AGRICOLES UTILES (en Ha) SELON LES UTILISATIONS ET LA PROVINCE, 2014-2015** **جدول 2 :**

	القنيطرة Kénitra	سيدي سليمان Sidi Slimane	سيدي قاسم Sidi Kacem	الجهة Région	النظام العقاري
<b>Terres de Labour</b>	<b>198 178</b>	<b>76 970</b>	<b>176 048</b>	<b>451 196</b>	الأراضي المحروثة
Irriguées (équipées)	41 962	22 720	47 939	<b>112 621</b>	سقية
Bour + pompage privé	156 216	54 250	128 109	<b>338 575</b>	بور + ضخ
<b>Plantations Denses</b>	<b>1650</b>	<b>ND</b>	<b>ND</b>	<b>1650</b>	الزراعات الكثيفة
<b>Jachère</b>	<b>2647</b>	<b>ND</b>	<b>ND</b>	<b>2647</b>	أراضي مستريحة
<b>Total</b>	<b>393 996</b>	<b>76 970</b>	<b>176 048</b>	<b>455 493</b>	<b>المجموع</b>

Source : Direction régionale de l'Agriculture المصدر: المديرية الجهوية للفلاحة

مساحة المزروعات الفلاحية الرئيسية (بالهكتار) حسب الإقليم، 2014-2013

**Tableau 3 :** **SUPERFICIE (en 10<sup>3</sup>Ha) DES PRINCIPALES CULTURES SELON LA PROVINCE, 2013-2014** **جدول 3 :**

	القنيطرة Kénitra	سيدي سليمان Sidi Slimane	سيدي قاسم Sidi Kacem	الجهة Région	النظام العقاري
<b>Céréales</b>	<b>83,81</b>	<b>59,11</b>	<b>172,7</b>	<b>315,62</b>	الحبوب
Blé Dur	5,62	2,12	9,85	17,59	القمح الصلب
Blé Tendre	66,5	54,18	154,26	274,94	القمح الطري
Orge	6,63	2,58	6,83	16,04	الشعير
Mais	2,4	0,23	-	2,63	الذرة
Riz	2,66	-	1,76	4,42	الأرز
<b>Légumineuses</b>	<b>12,68</b>	<b>5,41</b>	<b>19,28</b>	<b>37,37</b>	القطاني
Féves	1,05	1,51	4,24	6,8	الفاول
Petits Pois	-	-	1,7	1,7	الجلبانية
Pois Chiches	2,99	1,58	10,78	15,35	الحمص
Lentilles	0,05	1,1	0,09	1,24	العدس
Haricots sec	5,6	0,22	-	5,82	اللوبيا البيضاء
Féveroles	2,99	1	2,47	6,46	الفاول للعلف
<b>Cult. Oléagineuses</b>	<b>19,82</b>	<b>0,35</b>	<b>0,95</b>	<b>21,12</b>	م. زيتية
Tournesol	11,23	0,35	0,95	12,53	عباد الشمس
Arachides	8,59	-	-	8,59	الفاول السوداني
<b>Cult. Industrielles</b>	<b>3,96</b>	<b>2,89</b>	<b>8,97</b>	<b>15,82</b>	م. صناعية
Betterave	2,1	2,2	6,9	11,2	الشمندر
Canne à Sucre	1,71	0,49	2,07	4,27	قصب السكر
Tabac	0,15	0,2	-	0,35	التبغ
<b>Cult. Fourragères</b>	<b>22,28</b>	<b>8,24</b>	<b>17,46</b>	<b>47,98</b>	مزرعات الكلا

Source : Direction régionale de l'Agriculture المصدر: المديرية الجهوية للفلاحة

Tableau 4 : إنتاج المزروعات الفلاحية الرئيسية (بالطن) حسب الإقليم، 2013-2014  
 PRODUCTION (en T) DES PRINCIPALES CULTURES  
 SELON LA PROVINCE, 2013-2014 : جدول 4 :

	القنيطرة	سيدي سليمان	سيدي قاسم	الجهة	النظام العقاري
	Kénitra	Sidi Slimane	Sidi Kacem	Région	
<b>Céréales</b>	<b>398 908</b>	<b>24 572</b>	<b>326 642</b>	<b>750 122</b>	<b>الحبوب</b>
Blé Dur	125 021	4 944	123 461	253 426	القمح الصلب
Blé Tendre	228 396	13 161	172 039	413 596	القمح الطري
Orge	16 403	5 739	18 052	40 194	الشعير
Mais	9 127	728	-	9 855	الذرة
Riz	19 961	-	13 090	33 051	الأرز
<b>Légumineuses</b>	<b>20 331</b>	<b>5 682</b>	<b>28 992</b>	<b>55 005</b>	<b>القطناني</b>
Fèves	919	1 382	6 945	9 246	الفاول
Petits Pois	-	-	1 872	1 872	الجلبانة
Pois Chiches	3 008	1 411	16 356	20 775	الحمص
Lentilles	-	1 660	96	1 756	العدس
Haricots sec	12 110	176	-	12 286	اللوبياء البيضاء
Féveroles	4 294	1 053	3 723	907	الفاول للعلف
<b>Oléagineuses</b>	<b>36 564</b>	<b>350</b>	<b>1 115</b>	<b>38 029</b>	<b>م.زيتية</b>
Tournesol	15 888	350	1 115	17 353	عباد الشمس
Arachides	20 676	-	-	20 676	الفاول السوداني
<b>Cult. Industrielles</b>	<b>191 911</b>	<b>527</b>	<b>428 060</b>	<b>620 498</b>	<b>م. صناعية</b>
Betterave	96 172	105	308 586	4 04 863	الشمندر
Canne à Sucre	95 364	22	119 474	214 860	قصب السكر
Tabac	375	400	-	775	التبغ
<b>Cult. Fourragères</b>	<b>857 921</b>	<b>525 733</b>	<b>875 399</b>	<b>2 259 053</b>	<b>مزروعات الكلا</b>

Source : Direction régionale de l'Agriculture

المصدر: المديرية الجهوية للفلاحة

المساحة المزروعة بالخضر (بالهكتار) حسب الإقليم، 2013-2014

Tableau 5 :

SUPERFICIE (en Ha) DES CULTURES MARAICHERES  
SELON LA PROVINCE, 2013-2014

جدول 5 :

	القنيطرة Kénitra	سيدي سليمان Sidi Slimane	سيدي قاسم Sidi Kacem	الجهة Région	
<b>Primeurs Sous serre</b>	<b>3075</b>	-	-	<b>3075</b>	<b>البواكر المغطاة</b>
Fraisier	2 892	-	-	2 892	توت الارض
Framboisier	73	-	-	73	توت الارض شوكي
Myrtilier	110	-	-	110	العنبية
<b>Primeurs Plein champ</b>	<b>160</b>	-	-	<b>160</b>	<b>البواكر غير المغطاة</b>
Haricot vert	80	-	-	80	فاصوليا خضراء
Asperges	80	-	-	80	الهليون
<b>Maraichage Automne hiver</b>	<b>10 659</b>	<b>2155</b>	<b>1 995</b>	<b>14 809</b>	<b>الخضر خريف- شتاء</b>
Artichaut	120	1 335	858	2 313	القوق
Pommes de terre	5 040	-	-	5 040	البطاطس
Choux	888	-	-	888	الملفوف
Carotte- Navet	890	190	315	1 395	الجزر- الفت
Oignons	-	450	470	920	البصل
Petit pois	590	50	30	670	الجلبان
Fève vert	840	-	-	840	القول الاخضر
Haricot vert	740	-	-	740	فاصوليا خضراء
Courgettes	242	-	-	242	القرع
Céleri	90	-	10	100	الكرفس
Persil	152	-	7	159	بقدونس
Laitue	200	-	-	200	الخس
Menthe	50	-	182	232	النعناع
Radis	80	-	-	80	الفجل
Coriandre	152	-	13	165	كزبرة
Betterave rouge	150	-	-	150	الشمندر الاحمر
Fenouil	70	-	-	70	البيباس
Topinanmbour	100	-	-	100	الخرشوف
Cardon	260	130	110	490	الخرشوف الشويكي
Autres	5	-	-	5	اخر
<b>Maraichage Printemps été</b>	<b>13 974</b>	<b>1650</b>	<b>1 367</b>	<b>16 991</b>	<b>الخضر الربيع-الصيف</b>
Haricot vert	420	160	-	580	فاصوليا خضراء
Pommes de terre	5 700	-	-	5700	البطاطس
Radis	40	-	-	40	الملفوف
Carotte- Navet	445	190	10	645	الجزر- الفت
Fenouil	20	-	-	20	البصل
Concombre	60	-	-	60	الجلبان
Aubergine	535	-	50	585	الباذنجان
Courgettes+Courges	262	80	141	483	القرع
Persil	132	-	10	142	بقدونس
Laitue	103	-	-	103	الخس
Menthe	185	-	65	250	النعناع
Pastèque	1 060	-	60	1 120	البطيخ الأحمر
Coriandre	62	100	20	182	كزبرة
Melon	3 320	1 030	940	5 290	البطيخ
Betterave rouge	110	-	-	110	الشمندر الاحمر
Tomate	605	60	26	691	الطماطم
Poivron	890	-	-	890	الفلفل
Autres	25	30	45	100	اخر

Source : Direction régionale de l'Agriculture

المصدر: المديرية الجهوية للفلاحة

Tableau 6 :

إنتاج الخضار (بالطن) حسب الإقليم ، 2013-2014  
**PRODUCTION (en T) DES CULTURES MARAICHERES  
 SELON LA PROVINCE, 2013-2014**

جدول 6 :

	القتيطرة Kénitra	سيدي سليمان Sidi Slimane	سيدي قاسم Sidi Kacem	الجهة Région	
<b>Primeurs Sous serre</b>	<b>121 319</b>	-	-	<b>121 319</b>	<b>البواكر المغطاة</b>
Fraisier	120 069	-	-	120 069	توت الارض
Framboisier	730	-	-	730	توت الارض شوكي
Myrtilier	520	-	-	520	العنبية
<b>Primeurs Plein champ</b>	<b>1 580</b>	-	-	<b>1 580</b>	<b>البواكر غير المغطاة</b>
Haricot vert	1 280	-	-	1 280	فاصوليا خضراء
Asperges	300	-	-	300	الهليون
<b>Maraichage Automne hiver</b>	<b>308 291</b>	<b>44 010</b>	<b>43953</b>	<b>396 254</b>	<b>الخضار خريف- شتاء</b>
Artichaut	1920	21 360	13 428	36 708	القوق
Pommes de terre	180 580	-	-	180 580	البطاطس
Choux	28 416	-	-	28 416	الملفوف
Carotte- Navet	28 860	6 460	11 025	46 345	الجزر- اللفت
Oignons	-	13 500	14 100	27 600	البصل
Petit pois	3 340	350	240	3 930	الجلبان
Fève vert	21 000	-	-	21 000	القول الاخضر
Haricot vert	7 700	-	-	7 700	فاصوليا خضراء
Courgettes	8 195	-	-	8 195	القرع
Cardan	4 420	2 340	1 980	8 740	الخرشوف الشوكي
Persil	2 280	-	105	2 385	بقوننس
Laitue	4 400	-	-	4 400	الخس
Menthe	750	-	2 730	3 480	النعناع
Radis	1 440	-	-	1 440	الفجل
Coriandre	2 280	-	195	2 475	كزبرة 1
Betterave rouge	6000	-	-	6000	الشمندر الاحمر
Fenouil	2 450	-	-	2 450	البسباس
Topinanmbour	2 800	-	-	2 800	الخرشوف
Céleri	1350	-	150	1 500	الكرفس
Autres	110	-	-	110	اخر
<b>Maraichage Printemps été</b>	<b>571 355</b>	<b>64 920</b>	<b>50 937</b>	<b>687212</b>	<b>الخضار الربيع-الصيف</b>
Haricot vert	4200	2 240	-	6 440	فاصوليا خضراء
Pommes de terre	222 200	-	-	222 200	البطاطس
Choux	-	-	-	-	الملفوف
Carotte- Navet	17 800	7600	300	25 700	الجزر- اللفت
Concombre	1 500	-	-	1500	البصل
Radis	720	-	-	720	الفجل
Aubergine	18 495	-	1200	19695	الباذنجان
Courgettes+ Courge	7 935	2000	3 672	13 607	القرع
Persil	1 980	-	150	2 130	بقوننس
Laitue	2 060	-	-	2 060	الخس
Menthe	2 905	-	640	3545	النعناع
Pastèque	65 100	-	3 175	68275	البطيخ الأحمر
Coriandre	930	1 500	300	2 730	كزبرة
Melon	151 500	47 380	39040	237920	البطيخ
Betterave rouge	3 850	-	-	3 850	الشمندر الاحمر
Tomate	36 300	3 600	1 560	41 460	الطماطم
Poivron	32 680	-	-	32 680	الفلفل
Autres	1200	600	900	2700	اخر

Source : Direction régionale de l'Agriculture

المصدر: المديرية الجهوية للفلاحة



## ARBORICULTURE

## زراعة الفواكه

Tableau 7 : مساحه مغروسات الفواكه (بالهكتار) حسب الإقليم، 2013-2014 : جدول 7 :  
SUPERFICIE DES PLANTATIONS FRUITIERES (en Ha), 2013/2014

	القنيطرة Kénitra	سيدي سليمان Sidi Slimane	سيدي قاسم Sidi Kacem	الجهة Région	
Olivier	8196	1280	19415	28891	الزيتون
Agrumes	1469	8143	9517	19129	الحوامض
Pommier	267	307	1776	2350	التفاح
Poirier	37	41	37	115	الاجاص
Cognassier	58	18	55	131	السفرجل
Pêcher- Nectarinier	83	67	515	665	الخوخ- النكتار
Caroubier	-	-	10	10	الخروب
Abricotiers	9	3	5	17	المشمش
Prunier	249	3	17	269	البرقوق
Vignes	307	45	17	369	الدالية أو الكروم
Figuier	926	69	247	1242	التين
Grenadier	16	66	200	282	الرمان
Avocatier	1520	-	-	1520	افوكا
Bananier	3655	-	-	3655	الموز
Autre	-	11	67	78	اخر
<b>Total</b>	<b>16792</b>	<b>10053</b>	<b>31878</b>	<b>58723</b>	<b>المجموع</b>

Source : Direction régionale de l'Agriculture

المصدر: المديرية الجهوية للفلاحة

Tableau 8 : إنتاج مغروسات الفواكه (بالطن) حسب الإقليم ، 2013-2014 : جدول 8 :  
PRODUCTION DES PLANTATIONS FRUITIERES (en T), 2013/2014

	القنيطرة Kénitra	سيدي سليمان Sidi Slimane	سيدي قاسم Sidi Kacem	الجهة Région	
Olivier	4078	2058	29282	35418	الزيتون
Agrumes	22295	147280	182108	351683	الحوامض
Pommier	4728	1499	21823	28050	التفاح
Poirier	328	861	687	1876	الاجاص
Cognassier	570	369	991	1930	السفرجل
Pêcher- Nectarinier	1345	963	6700	9008	الخوخ
Caroubier	-	-	5	5	النكتار
Abricotiers	83	42	41	166	المشمش
Prunier	853	55	151	1059	البرقوق
Vignes	3295	450	183	3928	الدالية أو الكروم
Figuier	4275	354	866	5495	التين
Grenadier	221	995	2852	4068	الرمان
Avocatier	15390	-	-	15390	افوكا
Bananier	151884	-	-	151884	الموز
Autre	-	121	1305	1426	اخر
<b>Total</b>	<b>209345</b>	<b>155047</b>	<b>246994</b>	<b>611386</b>	<b>المجموع</b>

Source : Direction régionale de l'Agriculture

المصدر: المديرية الجهوية للفلاحة

مساحة الحوامض (بالهكتار) حسب النوع والإقليم، 2013-2014

Tableau 9 : SUPERFICIE DES AGRUMES (en Ha) PAR VARIETE ET PROVINCE , 2013/2014 : جدول 9 :

	القنيطرة Kénitra	سيدي سليمان Sidi Slimane	سيدي قاسم Sidi Kacem	الجهة Région	
Sidi aissa	90	355	1322	1767	سيدي عيسى
Marisol (Bekria 1)	60	278	579	917	ماريسول
Carte noir Bekria 2	87	151	-	238	باكريا 2
Nour	-	13	31	44	نور
Nules	320	139	585	1044	نولس
Clémentines de saison	320	476	1803	2599	الكليمانتين
Autres clémentines	357	458	425	1240	نوع اخر من الكليمانتين
Ortanique	7	53	4	64	اورتانيك
Nova	80	30	151	261	نوبا
Autres mandarines	155	78	209	442	نوع اخر من الماندرين
Sanguine	177	678	1191	2046	سانغين
Navel	364	1488	1946	3798	النافيل
Maroc-Late	253	4109	3769	8131	الحوامض المتاخرة
Autres oranges	33	117	189	339	حوامض اخرى
Citronier	49	5	35	89	الحامض
Pomelo	-	1	16	17	البرتقال الهندي
<b>Total</b>	<b>2352</b>	<b>8429</b>	<b>12255</b>	<b>23036</b>	<b>المجموع</b>

Source : Direction régionale de l'Agriculture المصدر: المديرية الجهوية للفلاحة

إنتاج الحوامض (بالطن) حسب النوع والإقليم ، 2013-2014

Tableau 10 : PRODUCTION DES AGRUMES (EN T) PAR VARIETE ET PROVINCE , 2013-2014 : جدول 10 :

	القنيطرة Kénitra	سيدي سليمان Sidi Slimane	سيدي قاسم Sidi Kacem	الجهة Région	
Sidi aissa	1132	4209	26455	31796	سيدي عيسى
Marisol (Bekria 1)	1350	5396	11845	18591	ماريسول
Carte noir Bekria 2	1730	720	-	2450	باكريا 2
Nour	-	294	707	1001	نور
Nules	8076	1000	8881	17957	نولس
Clémentines de saison	6480	7249	34733	48462	الكليمانتين
Autres clémentines	3822	2268	5953	12043	نوع اخر من الكليمانتين
Ortanique	130	1161	80	1371	اورتانيك
Nova	1071	330	3125	4526	نوبا
Autres mandarines	2738	1889	162	4789	نوع اخر من الماندرين
Sanguine	2569	13444	15516	31529	سانغين
Navel	4507	28342	40332	73181	النافيل
Maroc-Late	4324	81915	78541	164780	الحوامض المتاخرة
Autres oranges	418	2225	1599	4242	حوامض اخرى
Citronier	709	82	421	1212	الحامض
Pomelo	-	15	105	120	البرتقال الهندي
<b>Total</b>	<b>39056</b>	<b>150539</b>	<b>228455</b>	<b>418050</b>	<b>المجموع</b>

Source : Direction régionale de l'Agriculture المصدر: المديرية الجهوية للفلاحة

## PREPARATION DE LA CAMPAGNE 2014-2015

الإعداد للموسم الفلاحي 2014-2015

توزيع المساحة (بالهكتار) حسب نوع الزراعة والإقليم، 2014-2015

جدول 11 : SUPERFICIE EMBLAVÉE (en Ha) PAR CULTURE ET PAR PROVINCE, 2014-2015

	القنيطرة Kénitra	سيدي سليمان Sidi Slimane	سيدي قاسم Sidi Kacem	الجهة Région	
<b>Céréales</b>	<b>94859,6</b>	<b>53632</b>	<b>154781</b>	<b>303272,6</b>	الحبوب
Blé Dur	10061,6	2567	16046	<b>28674,6</b>	القمح الصلب
Blé Tendre	75385	47322	125366	<b>248073</b>	القمح الطري
Orge	9413	3743	13369	<b>26525</b>	الشعير
<b>Légumineuses</b>	<b>17829</b>	<b>4311</b>	<b>13812</b>	<b>35952</b>	القطاني
Fevroles	2890	880	5157	<b>8927</b>	القول للعلف
Pois Chiches	2894	1141	4115	<b>8150</b>	الحمص
Petits Pois	37		1060	<b>1097</b>	الجلبانة
Lentilles		700	90	<b>790</b>	العدس
Féves	2508	1440	2120	<b>6068</b>	القول
Haricot sec	6700	150	30	<b>6880</b>	اللوبيا البيضاء
Orobe	-	-	-	-	الكرسنة
Coriandre	2800	-	1240	<b>4040</b>	كزبرة
<b>Oléagineuses</b>	<b>32822</b>	<b>300</b>	<b>1750</b>	<b>34872</b>	م. زيتية
Tournesol	25671	300	1750	<b>27721</b>	عباد الشمس
Arachides	7151	-	-	<b>7151</b>	القول السوداني
<b>Cult. Fourragères</b>	<b>19910</b>	<b>7850</b>	<b>13691</b>	<b>41451</b>	مزروعات الكلا
<b>Maraichage</b>	<b>22373</b>	<b>3885</b>	<b>2671</b>	<b>28929</b>	زراعة البواكر
<b>Arboriculture</b>	<b>7200</b>	<b>9400</b>	<b>19500</b>	<b>36100</b>	زراعة الأشجار
<b>Cult. Industr.</b>	<b>5055</b>	<b>3821</b>	<b>11378</b>	<b>20254</b>	م. صناعية
Betterave	2405	3143	8383	<b>13931</b>	الشمندر
Canne à Sucre	2650	558	2995	<b>6203</b>	قصب السكر
Tabac	-	120	-	<b>120</b>	التبغ

Source : Direction régionale de l'Agriculture

المصدر: المديرية الجهوية للفلاحة

رؤوس الماشية حسب النوع والإقليم، 2014

**Tableau 12 :** EFFECTIF DU CHEPTEL PAR ESPECE ET PAR PROVINCE, 2014 **جدول 12 :**

	القنيطرة Kénitra	سيدي سليمان Sidi Slimane	سيدي قاسم Sidi Kacem	الجهة Région	
<b>Bovins</b>	<b>158 775</b>	<b>65 600</b>	<b>144 650</b>	<b>369 025</b>	<b>الابقار</b>
Races Locales	31 147	2 500	25 444	59 091	المحلي
Races croisées	92 498	26 550	85 366	204 414	المزدوج
Races Pures	35 130	36 550	33 840	105 520	الاصيل
<b>Ovins</b>	<b>506 999</b>	<b>189 350</b>	<b>402 097</b>	<b>1098446</b>	<b>الأغنام</b>
<b>Caprins</b>	<b>8 250</b>	<b>8 950</b>	<b>18716</b>	<b>35 916</b>	<b>الماعز</b>

Source : Direction régionale de l'Agriculture المصدر: المديرية الجهوية للفلاحة

حيوانات الجر حسب النوع والإقليم، 2014

**Tableau 13 :** EFFECTIF DES ANIMAUX DE TRAIT PAR ESPECE ET PAR PROVINCE, 2014 **جدول 13 :**

	القنيطرة Kénitra	سيدي سليمان Sidi Slimane	سيدي قاسم Sidi Kacem	الجهة Région	
Chevaux	9 164	2350	3955	15 469	الخيول
Mulets	10 632	6250	14 263	31 145	البغال
Asins	23 076	5900	23 353	52 329	الحمير
<b>Total</b>	<b>42 872</b>	<b>14500</b>	<b>41 571</b>	<b>98 943</b>	<b>المجموع</b>

Source : Direction régionale de l'Agriculture المصدر: المديرية الجهوية للفلاحة

تربية النحل حسب الاقليم، 2014

**Tableau 14 :** APICULTURE PAR PROVINCE, 2014 **جدول 14 :**

	القنيطرة Kénitra	سيدي سليمان Sidi Slimane	سيدي قاسم Sidi Kacem	الجهة Région	
<b>Ruches modernes</b>	<b>53 828</b>	<b>26 480</b>	<b>19 493</b>	<b>99 801</b>	<b>الوحدات العصرية</b>
Nb de ruches	52 800	25 800	19 100	97 700	عدد الخلايا
Nb apiculteurs	580	380	200	1 160	عدد النحالين
Quantité produite de miel (en T)	448	300	193	941	الانتاج من العسل (بالطن)
<b>Ruches traditionnelles</b>	<b>552</b>	<b>80,30</b>	<b>1 867</b>	<b>2 499,3</b>	<b>الوحدات التقليدية</b>
Nb de ruches	490	70	1 740	2300	عدد الخلايا
Nb apiculteurs	60	10	120	190	عدد النحالين
Quantité produite de miel (en T)	2	0,30	7	9,30	الانتاج من العسل (بالطن)

Source : Direction régionale de l'Agriculture المصدر: المديرية الجهوية للفلاحة

**نشاط مراكز تجميع الحليب حسب الاقليم، 2014**

**Tableau 15 : ACTIVITE DES CENTRES DE COLLECTE DE LAIT PAR PROVINCE, 2014** : جدول 15 :

	القنيطرة Kénitra	سيدي سليمان Sidi Slimane	سيدي قاسم Sidi Kacem	الجهة Région	
Centres de Collecte	62	64	139	265	مراكز تجميع الحليب
Capacité (1000L/j)	192,2	89,6	264	545,8	الطاقة الاستيعابية (1000 لتر/اليوم)
Lait Collecté (1000L)	54 600	21 500	59 400	135 500	الحليب المجموع (1000 لتر)

Source : Direction régionale de l'Agriculture المصدر: المديرية الجهوية للفلاحة

**انتاج اللحوم الحمراء (بالطن) حسب الاقليم، 2014**

**Tableau 16 : PRODUCTION DE VIANDE ROUGE (EN T) PAR PROVINCE, 2014** : جدول 16 :

	القنيطرة Kénitra	سيدي سليمان Sidi Slimane	سيدي قاسم Sidi Kacem	المجموع Total	
Bovins	4 400	2 630	3 530	10 560	الابقار
Ovins	3 240	1530	2 050	6 820	الاعنام
Caprins	60	90	120	270	الماعز

Source : Direction régionale de l'Agriculture المصدر: المديرية الجهوية للفلاحة

**الذبائح المراقبة حسب الاقليم، 2014**

**Tableau 17 : ABATTAGES CONTROLES PAR PROVINCE, 2014** : جدول 17 :

	القنيطرة Kénitra	سيدي سليمان Sidi Slimane	سيدي قاسم Sidi Kacem	المجموع Total	
Nb de têtes (en Milliers)					عدد الرؤوس (بالالف)
Bovins	19,90	6,45	12,06	38,41	الابقار
Ovins	36,39	5,79	9,20	51,38	الاعنام
Caprins	2,40	1,77	2,48	6,65	الماعز
Volailles	1,94	ND	ND	ND	الدواجن
Nb d'abattoirs	15	5	11	31	عدد المجازر

Source: Office National de Sécurité Sanitaire des Produits Alimentaires المصدر: المكتب الوطني للسلامة الصحية للمنتجات الغذائية

**الوحدات العصرية لتربية الدجاج حسب الاقليم، 2014**

**Tableau 18 : AVICULTURE MODERNE PAR PROVINCE, 2014** : جدول 18 :

	القنيطرة Kénitra	سيدي سليمان Sidi Slimane	سيدي قاسم Sidi Kacem	المجموع Total	
Nb unités modernes	217	61	32	310	عدد الوحدات العصرية

Source: Office National de Sécurité Sanitaire des Produits Alimentaires المصدر: المكتب الوطني للسلامة الصحية للمنتجات الغذائية

مساحة الغابات المشجرة (بالهكتار) حسب الإقليم والنوع، 2014  
**Tableau 19 :** SUPERFICIE DES FORETS REBOISEES (en Ha) **جدول 19 :**  
 PAR PROVINCE ET PAR ESPECE, 2014

	القنيطرة Kénitra	سيدي سليمان Sidi Slimane	سيدي قاسم Sidi Kacem	المجموع Total	
<b>Reboisements existants</b>	<b>41 716</b>	<b>48 122</b>	<b>3 311</b>	<b>93 149</b>	المساحة المشجرة المتواجدة
Eucalyptus	30482	44519	3267	78268	الاكاليبتوس
Pins	5395	2634	34	8063	الصنوبر
Accacias	2232	966	10	3208	الأكاسيا
Autre	3607	3	-	3610	اخر
<b>Superficie reboisée</b>	<b>1 373</b>	<b>4 814</b>	<b>-</b>	<b>1 817</b>	المساحة المشجرة
Eucalyptus	200	146	-	346	الاكاليبتوس
Pins	591	-	-	591	الصنوبر
Acacia	190	-	-	190	الطلح
Chêne Liège	392	298	-	690	البلوط الفليني

Source: Direction régionale des Eaux et Forêts et la lutte contre la désertification

المصدر: المديرية الجهوية للمياه والغابات ومحاربة التصحر

مساحة الأشجار الطبيعية (بالهكتار) حسب الإقليم والنوع ، 2014  
**Tableau 20 :** SUPERFICIE DES ESSENCES NATURELLES **جدول 20 :**  
 (en Ha) PAR PROVINCE ET PAR ESPECE, 2014

	القنيطرة Kénitra	سيدي سليمان Sidi Slimane	سيدي قاسم Sidi Kacem	المجموع Total	
<b>Essences feuillues naturelles</b>					أشجار الوريق الطبيعية
Chêne Liège	29 932	6 034	-	35 966	البلوط الفليني

Source: Direction régionale des Eaux et Forêts et la lutte contre la désertification

المصدر: المديرية الجهوية للمياه والغابات ومحاربة التصحر

استغلال الغابات حسب الإقليم، 2014  
**Tableau 21 :** EXPLOITATION FORESTIERE **جدول 21 :**  
 SELON LA PROVINCE, 2014

	القنيطرة Kénitra	سيدي سليمان Sidi Slimane	سيدي قاسم Sidi Kacem	المجموع Total	
<b>Quantité</b>					الكمية
Bois d'Œuvre (en m <sup>3</sup> )	15472	2439	-	17911	خشب النجارة (ب م <sup>3</sup> )
Bois d'industrie (en m <sup>3</sup> )	134834	113707	5113	253654	خشب الصناعة (ب م <sup>3</sup> )
Tanin (en T)	4376	1214	10	5600	الدباغ (بالطن)
Bois de Feu (en Stères)	86321	68098	5541	154419	خشب التدفئة (بالستار)
Bois de souches (en Stères)	26281	37908	-	64189	خشب الجذع (بالستار)
Lièges (en Stères)	14277	9508	-	23785	الفلين النمسي (بالستار)
Acacia (en T)	237	98	-	335	الاكاسيا (بالطن)
<b>Valeur (en 10<sup>3</sup> Dhs)</b>	<b>53768337,33</b>	<b>47386269,16</b>	<b>740000</b>	<b>101894606,49</b>	القيمة (بالف درهم)

Source: Direction régionale des Eaux et Forêts et la lutte contre la désertification

المصدر: المديرية الجهوية للمياه والغابات ومحاربة التصحر

Tableau 22 : أسطول الصيد البحري حسب النوع ، 2014 : جدول 22 :  
LA FLOTTE DE PECHE SELON LE TYPE, 2014

Type	الوحدات المسجلة		الوحدات المشتغلة		النوع
	Unités immatriculées		Unités actives		
	عدد السفن	الحمولة (بالبرميل)	عدد السفن		
	Nb de bateaux	Tonnage (en Tonnaux)	Nb de bateaux		
<b>Pêche côtière</b>	<b>84</b>	<b>4 304</b>	<b>62</b>		<b>الصيد الساحلي</b>
Sardinier	8	662	34		سفن السردين
Chalutier	23	1 435	16		سفن جياية
Palangrier	16	409	12		سفن صنورية
Chalutier-Senneur	17	719	-		سفن صنورية ذات شباك دائري
Palangrier-Sardinier	18	1 066	-		سفن صنورية ذات شباك طويلة
Chalutier-Palangrier	2	75	-		سفن جياية وصنورية
<b>Madragues</b>	<b>8</b>	<b>609</b>	<b>2</b>		<b>الصيد بشباك دائرية</b>
Madraguier	8	609	2		سفن ذات شباك دائرية
<b>Pêche hauturière</b>	<b>9</b>	<b>1 170</b>	-		<b>الصيد في أعالي البحار</b>
Crevettiers	9	1 170	-		سفن الأربيان
<b>Pêche artisanale</b>	<b>492</b>	<b>945</b>	<b>264</b>		<b>الصيد التقليدي</b>
Canot de pêche	492	945	264		زوارق بالمجداف

Source : Délégation des pêches maritimes de Kénitra

المصدر : مندوبية الصيد البحري بالقنيطرة

Tableau 23 : توزيع الإنتاج من الصيد حسب نوع النشاط، 2014 : جدول 23 :  
REPARTITION DE LA PRODUCTION DE LA PECHE  
SELON LE TYPE D'ACTIVITE, 2014

Type	الكمية (بالطن)	القيمة (بألف درهم)	النوع
	Quantité (tonnes)	Valeur (En 1000 Dhs)	
Pêche côtière	6 482	55 178	الصيد الساحلي
Pêche hauturière	-	-	الصيد في أعالي البحار
Pêche artisanale	163	5 689	الصيد التقليدي
Madragues	198	22 367	الصيد بشباك دائرية
<b>Total</b>	<b>6 843</b>	<b>83 234</b>	<b>المجموع</b>

Source : Délégation des pêches maritimes de Kénitra

المصدر : مندوبية الصيد البحري بالقنيطرة

Tableau 24 : عدد البحارة العاملين بالبحر، 2014 : جدول 24 :  
NOMBRE DE MARINS PECHEURS, 2014

Pêche côtière	2100	الصيد الساحلي
Pêche hauturière	-	الصيد في أعالي البحار
Pêche artisanale	1 120	الصيد التقليدي
Madragiers	120	الصيد بشباك دائرية

Source : Délégation des pêches maritimes de Kénitra

المصدر : مندوبية الصيد البحري بالقنيطرة

Tableau 25 : **منتجات الصيد البحري حسب النوع، 2014** : جدول 25 : **PRODUITS DE LA PECHE MARITIME PAR ESPECE, 2014**

Espèce	الكمية (بالطن) Quantité (tonnes)	القيمة (بألف درهم) Valeur (En 1000 Dhs)	النوع
<b>Poissons Blanc</b>	<b>151,97</b>	<b>5 788,99</b>	<b>السّمك الأبيض</b>
Merlan	118,47	4 798,58	النازلي
Rouget	5,04	136,74	الروجي
Sole	9,95	384,29	الباجو
Autres	18,51	469,38	أصناف أخرى
<b>Invertébrés benthiques</b>	<b>525</b>	<b>27 853</b>	<b>اللافقرات</b>
Crustacés	90	4 189	القشريات
Céphalopodes	435	23 664	الرخويات
<b>Poissons pélagiques</b>	<b>6 166</b>	<b>49 592</b>	<b>السّمك السطحي</b>
Anchois	1 965	18 968	الانشوية
Maquereau	3 337	4 709	الاسقمبري
Chinchard	77	299	الشرن
Sardine	574	3 058	السردين
Thon	198	22 367	التن
Autres	15	191	أصناف أخرى
<b>Total</b>	<b>6842,97</b>	<b>83 233,99</b>	<b>المجموع</b>

Source : Délégation des pêches maritimes de Kénitra المصدر : مندوبية الصيد البحري بالقتيطرة

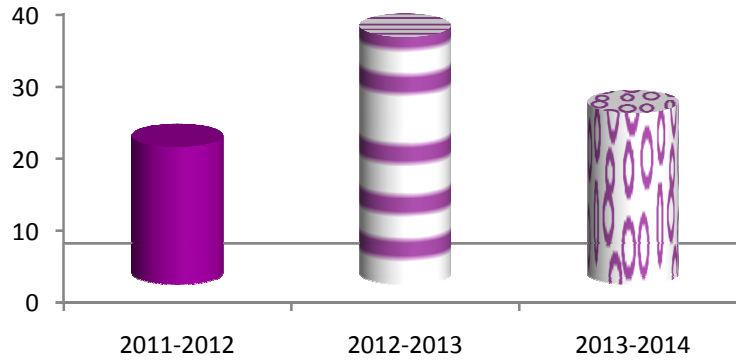
Tableau 26 : **استعمال منتجات الصيد البحري (بالطن)، 2014** : جدول 26 : **DESTINATION DES PRODUITS DE LA PECHE MARITIME (En Tonnes), 2014**

	الانشوية Anchois	السردين Sardines	أصناف أخرى Autres espèces	المجموع Total
Frais exporté	-	-	-	3 779,79
Livraison aux usines	-	-	-	8 394,41
Conserves	-	-	-	-
Salaison	4 437,39	-	-	4 437,39
Congélation	-	-	-	177,24
<b>Total</b>	<b>4 437,39</b>	<b>-</b>	<b>-</b>	<b>16 788,83</b>

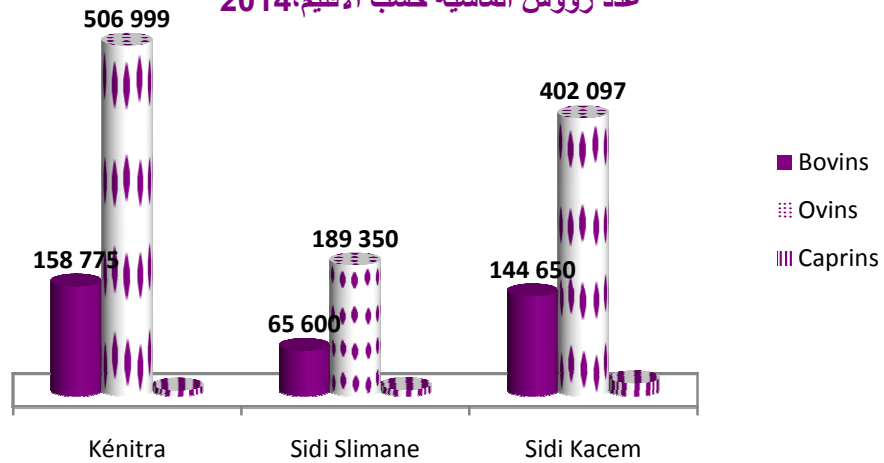
Source : Délégation des pêches maritimes de Kénitra المصدر : مندوبية الصيد البحري بالقتيطرة



**Rendement des céréales dans la région (Q/HA)**  
**مردودية الحبوب بالجهة (القطار/الهكتار)**

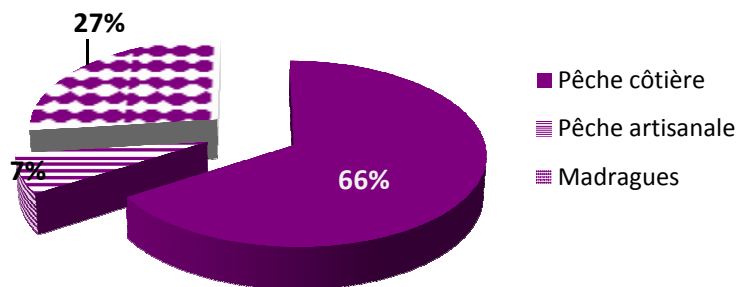


**Effectif du cheptel par province, 2014**  
**عدد رؤوس الماشية حسب الإقليم، 2014**



**La production de la pêche maritime à Mehdia selon le type, 2014**

**انتاج الصيد البحري بالمهدية حسب النوع، 2014**





الطاقة والماء

**ENERGIE ET EAU**

## الطاقة والماء

### ENERGIE ET EAU

#### Liste des tableaux

#### لائحة الجداول

#### Secteur Electricité

#### قطاع الكهرباء

- جدول 1: القدرات المنشأة (بكيلواط) من طرف المكتب الوطني للكهرباء والماء الصالح للشرب حسب الإقليم  
Tableau 1 : PUISSANCE INSTALLEE PAR L'O.N.E.E (en Kw) SELON LA PROVINCE
- جدول 2: الإنتاج الصافي للمكتب الوطني للكهرباء والماء الصالح للشرب حسب الإقليم، (بمليون كيلواط ساعة)  
Tableau 2 : PRODUCTION NETTE DE L'O.N.E.E SELON LA PROVINCE (en millions de Kwh)
- جدول 3: عدد المشتركين (م.و.ك.م.ص.ش) حسب الفئة والإقليم، 2014  
Tableau 3 : NOMBRE D'ABONNES (O.N.E.E) SELON LE TYPE ET LA PROVINCE, 2014
- جدول 4: المبيعات من الطاقة الكهربائية (ب 1000 كيلواط ساعة) حسب الإقليم ودرجة التوتر، 2013  
Tableau 4 : VENTES D'ENERGIE ELECTRIQUE(en 1000 KWH) SELON LA PROVINCE ET LE NIVEAU DE TENSION, 2013
- جدول 5: استثمارات الوكالة المستقلة للتوزيع الكهربائي بالقتيطرة، 2014  
Tableau 5 : INVESTISSEMENTS DE LA REGIE AUTONOME DE DISTRIBUTION ELECTRIQUE A KENITRA, 2014
- جدول 6: طول شبكة التوزيع الكهربائي (بالكيلومتر) والإصالات المنجزة حسب درجة التوتر بالقتيطرة، 2014  
Tableau 6: LONGUEUR DU RESEAU DE DISTRIBUTION ELECTRIQUE (en km) ET BRANCHEMENTS SELON LE NIVEAU DE TENSION A KENITRA, 2014
- جدول 7: مشتريات ومبيعات الكهرباء بالكمية والقيمة حسب فئة المشتركين بالقتيطرة، 2014  
Tableau 7 : ACHATS ET VENTES D'ENERGIE ELECTRIQUE EN QUANTITE ET EN VALEUR PAR TYPE D'ABONNES A KENITRA, 2014
- جدول 8: عدد المشتركين والحوادث حسب درجة التوتر الكهربائي بالقتيطرة، 2014  
Tableau 8 : NOMBRE D'ABONNES ET D'INCIDENTS SELON LE NIVEAU DE TENSION ELECTRIQUE A KENITRA, 2014
- جدول 9: تعريفية بيع الكهرباء حسب شرائح الاستهلاك بالقتيطرة، 2014  
Tableau 9 : TARIF DE VENTE D'ELECTRICITE PAR TRANCHE DE CONSOMMATION A KENITRA, 2014

#### Secteur Eau

#### قطاع الماء

- جدول 10: مبيعات الماء الصالح للشرب بالكمية والقيمة حسب الإقليم، 2013  
Tableau 10 : VENTES D'EAU EN QUANTITE ET EN VALEUR SELON LE TYPE DE CONSOMMATEURS ET PROVINCE, 2013
- جدول 11: عدد المشتركين حسب الفئة والإقليم، 2013  
Tableau 11 : NOMBRE D'ABONNES SELON LA CATEGORIE ET LA PROVINCE, 2013
- جدول 12: إنتاج الماء الصالح للشرب (ب 10<sup>3</sup> متر مكعب) حسب الإقليم، 2013  
Tableau 12 : PRODUCTION D'EAU POTABLE (EN 10<sup>3</sup>m<sup>3</sup>) PAR PROVINCE, 2013
- جدول 13: تعريفية بيع الماء حسب شرائح الاستهلاك، 2013  
Tableau 13 : TARIF DE VENTE DE L'EAU PAR TRANCHE DE CONSOMMATION, 2013

- جدول 14 : استثمارات (ب 10<sup>6</sup> درهم) الوكالة المستقلة لتوزيع الماء حسب النوع، 2014  
**Tableau 14 : INVESTISSEMENTS (en 10<sup>6</sup> DH) DE LA REGIE AUTONOME DE DISTRIBUTION D'EAU PAR OBJET, 2014**
- جدول 15 : طول شبكة توزيع الماء (بالكيلومتر) والإيصالات بالقتيطرة ، 2014  
**Tableau 15 : LONGUEUR DU RESEAU DE DISTRIBUTION D'EAU (en km) ET BRANCHEMENTS DANS LA PROVINCE DE KENITRA, 2014**
- جدول 16 : مشتريات ومبيعات الماء بالكمية والقيمة حسب فئة المشتركين بالقتيطرة، 2014  
**Tableau 16 : ACHATS ET VENTES D'EAU EN QUANTITE ET EN VALEUR PAR TYPE D'ABONNES A KENITRA, 2014**
- جدول 17 : تعريفه بيع الماء (بالدرهم/م<sup>3</sup>) حسب شرائح الاستهلاك، 2014  
**Tableau 17 : TARIF DE VENTE DE L'EAU (en Dh/m<sup>3</sup>) PAR TRANCHE DE CONSOMMATION, 2014**
- جدول 18 : عدد المشتركين وتدخلات إصلاح التسربات بالقتيطرة، 2014  
**Tableau 18 : NOMBRE D'ABONNES ET INTERVENTIONS DE REPARATION DE FUTES A KENITRA, 2014**

### Secteur Assainissement liquide

### قطاع التطهير السائل

- جدول 19 : استثمارات (ب 10<sup>3</sup> درهم) الوكالة المستقلة للصرف الصحي حسب النوع، 2014  
**Tableau 19 : INVESTISSEMENTS (en 10<sup>3</sup> DH) DE LA REGIE AUTONOME POUR L'ASSAINISSEMENT LIQUIDE PAR OBJET, 2014**
- جدول 20 : طول شبكة الصرف الصحي (بالكيلومتر) وعدد الايصالات، 2014  
**Tableau 20 : LONGUEUR DU RESEAU D'ASSAINISSEMENT LIQUIDE (en km) ET LES BRANCHEMENTS EFFECTUES, 2014**
- جدول 21 : عدد المشتركين وتدخلات إصلاح التسربات بشبكة الصرف الصحي بالقتيطرة، 2014  
**Tableau 21 : NOMBRE D'ABONNES ET INTERVENTIONS DE REPARATION DE FUTES DU RESEAU D'ASSAINISSEMENT LIQUIDE A KENITRA, 2014**
- جدول 22 : مبيعات شبكة الصرف الصحي بالكمية والقيمة حسب فئة المشتركين بالقتيطرة، 2014  
**Tableau 22 : VENTES DU RESEAU D'ASSAINISSEMENT LIQUIDE EN QUANTITE ET EN VALEUR PAR TYPE D'ABONNES A KENITRA, 2014**
- جدول 23 : تعريفه بيع خدمات شبكة الصرف الصحي حسب شرائح الاستهلاك، 2014  
**Tableau 23 : TARIFS DE VENTE DU RESEAU D'ASSAINISSEMENT LIQUIDE PAR TRANCHE DE CONSOMMATION, 2014**

## SECTEUR DE L'ELECTRICITE

## قطاع الكهرباء

القدرات المنشأة من طرف المكتب الوطني للكهرباء والماء الصالح للشرب (بكيلوات) حسب الإقليم

Tableau 1 : PUISSANCE INSTALLEE PAR L'O.N.E.E (en Kw) : جدول 1 :  
SELON LA PROVINCE

Province	2012	2013	2014	الإقليم
Kénitra	185 625	191 937	204 162	القنيطرة
Sidi Slimane	66 158	71 563	73 003	سيدي سليمان
Sidi Kacem	-	-	-	سيدي قاسم
<b>Total</b>	<b>251 783</b>	<b>263 500</b>	<b>277 165</b>	<b>المجموع</b>

Source : Office National de l'Electricité et de l'Eau Potable (Branche Electricité)

المصدر: المكتب الوطني للكهرباء والماء الصالح للشرب (قطاع الكهرباء)

الإنتاج الصافي للمكتب الوطني للكهرباء والماء الصالح للشرب حسب الإقليم، (بمليون كيلواط ساعة)

Tableau 2 : PRODUCTION NETTE DE L'O.N.E.E SELON LA PROVINCE : جدول 2 :  
(en millions de Kwh)

Province	2012	2013	2014	الإقليم
Kénitra	1 532	1 333	641	القنيطرة
Sidi Slimane	-	-	-	سيدي سليمان
Sidi Kacem	-	-	-	سيدي قاسم
<b>Total</b>	<b>1 532</b>	<b>1 333</b>	<b>641</b>	<b>المجموع</b>

Source : Office National de l'Electricité et de l'Eau Potable (Branche Electricité)

المصدر: المكتب الوطني للكهرباء والماء الصالح للشرب (قطاع الكهرباء)

عدد المشتركين (م.و.ك.م.ص.ش) حسب الفئة والإقليم، 2014

Tableau 3 : NOMBRE D'ABONNES (O.N.E.E) SELON LE TYPE ET LA PROVINCE, 2014 : جدول 3 :

Province	Basse tension	Moy tension	Haute tension	Total	الإقليم
Kénitra	85 839	445	5	86 289	القنيطرة
Sidi Slimane	53 666	211	4	53 881	سيدي سليمان
Sidi Kacem	ND	ND	ND	ND	سيدي قاسم

Source : Office National de l'Electricité et de l'Eau Potable (Branche Electricité)

المصدر: المكتب الوطني للكهرباء والماء الصالح للشرب (قطاع الكهرباء)

المبيعات من الطاقة الكهربائية (ب 1000 كيلواط ساعة) حسب الإقليم ودرجة التوتر، 2013

Tableau 4 : VENTES D'ENERGIE ELECTRIQUE(en 1000 KWH) SELON LA PROVINCE ET LE NIVEAU DE TENSION, 2013 : جدول 4 :

Tension	القنيطرة Kénitra	سيدي سليمان Sidi Slimane	سيدي قاسم Sidi Kacem	التوتر
Haute Tension	486 402	13 642		التوتر المرتفع
Moyenne Tension	97 309	58 351		التوتر المتوسط
Basse Tension	102 868	62 900		التوتر المنخفض
Eclairage administratif	81 889	46 910		الإضاءة بالإدارات
Eclairage domestique	6 733	6 376	ND	الإضاءة المنزلية
Patenté	1 922	1 475		المؤسسات الخاضعة للباتنتا
Eclairage public	4 446	5 533		الإضاءة العمومية
Force motrice agricole	3 616	373		القوة المحركة الفلاحية
Force motrice industrielle	4 262	2 233		القوة المحركة الصناعية
<b>Total</b>	<b>686 579</b>	<b>134 893</b>	<b>ND</b>	<b>المجموع</b>

Source : Office National de l'Electricité et de l'Eau Potable (Branche Electricité)

المصدر: المكتب الوطني للكهرباء والماء الصالح للشرب (قطاع الكهرباء)

**استثمارات الوكالة المستقلة لتوزيع الكهرباء، 2014**

**Tableau 5 : INVESTISSEMENTS DE LA REGIE AUTONOME DE DISTRIBUTION ELECTRIQUE, 2014 : جدول 5 :**

	البنية التحتية Infrastructure	التوزيع Distribution	الاستغلال Exploitation	المجموع Total
Valeur(en 10 <sup>6</sup> Dh)	37,65	9,33	0,054	47,039

القيمة ب(10<sup>6</sup> درهم) المصدر: الوكالة المستقلة لتوزيع الماء والكهرباء و التطهير السائل لعمالة القنيطرة  
Source: Régie autonome intercommunale de distribution d'eau, d'électricité et d'assainissement liquide de la province de Kénitra

**طول شبكة التوزيع الكهربائي (بالكيلومتر) والإصالات المنجزة حسب درجة التوتر بالقنيطرة، 2014**

**Tableau 6 : LONGUEUR DU RESEAU DE DISTRIBUTION ELECTRIQUE (en km) ET BRANCHEMENTS SELON LE NIVEAU DE TENSION A KENITRA, 2014 : جدول 6 :**

طول شبكة التوزيع Longueur du Réseau de distribution				الإصالات المنجزة Branchements effectués	
التوتر المتوسط Moyenne tension		التوتر المنخفض Basse tension		التوتر المتوسط Moyenne tension	التوتر المنخفض Basse tension
تحت أرضي Souterraine	الجوي Aérienne	تحت أرضي Souterraine	الجوي Aérienne		
413,30	158	122,18	736,82	6	3394

Source: Régie autonome intercommunale de distribution d'eau, d'électricité et d'assainissement liquide de la province de Kénitra المصدر: الوكالة المستقلة لتوزيع الماء والكهرباء و التطهير السائل لعمالة القنيطرة

**مشتريات ومبيعات الكهرباء بالكمية والقيمة حسب فئة المشتركين بالقنيطرة، 2014**

**Tableau 7 : ACHATS ET VENTES D'ENERGIE ELECTRIQUE EN QUANTITE ET EN VALEUR PAR TYPE D'ABONNES A KENITRA, 2014 : جدول 7 :**

	Ventes		المبيعات		
	المشتريات Achats	التوتر المتوسط Moy.tension	Basse tension		التوتر المنخفض
			الخواص Particuliers	الجماعات المحلية Collectivités locales	الإدارات Adminis.
Quantité en (10 <sup>6</sup> KWH)	532,97	211,95	247,34	22,71	8,99
Valeur en (10 <sup>6</sup> Dh HT)	360,00	202,29	339,83	28,42	14,78

الكمية ب(10<sup>6</sup> ك.و.س) القيمة ب(10<sup>6</sup> درهم) المصدر: الوكالة المستقلة لتوزيع الماء والكهرباء و التطهير السائل لعمالة القنيطرة  
Source: Régie autonome intercommunale de distribution d'eau, d'électricité et d'assainissement liquide de la province de Kénitra

**عدد المشتركين والحوادث حسب درجة التوتر الكهربائي بالقنيطرة، 2014**

**Tableau 8 : NOMBRE D'ABONNES ET D'INCIDENTS SELON LE NIVEAU DE TENSION ELECTRIQUE A KENITRA, 2014 : جدول 8 :**

التوتر المتوسط Moyenne tension	عدد المشتركين Nombre d'abonnés		عدد الحوادث Nombre d'incidents		
	التوتر المنخفض Basse tension		التوتر المنخفض Basse tension	التوتر المتوسط Moyenne tension	
	الخواص Particuliers	الإدارات Admin.			
225	133	180	469	651	1 783
					72

Source: Régie autonome intercommunale de distribution d'eau, d'électricité et d'assainissement liquide de la province de Kénitra المصدر: الوكالة المستقلة لتوزيع الماء والكهرباء و التطهير السائل لعمالة القنيطرة

تعريفه بيع الكهرباء حسب شرائح الاستهلاك بالقيطرة، 2014  
**Tableau 9 :** **TARIF DE VENTE D'ELECTRICITE PAR TRANCHE DE CONSOMMATION A KENITRA, 2014** **جدول 9 :**

شطر و ثمن وحدة الإستهلاك (درهم/كلواط ساعة) من 2014/01/01 الى 2014/07/31

Tranche et prix unitaire de consommation(Dh/KWH) du 01/01/2014 au 31/07/2014

	الشطر الأول 1 <sup>ere</sup> tranche	الشطر الثاني 2 <sup>eme</sup> tranche	الشطر الثالث 3 <sup>eme</sup> tranche	الشطر الرابع 4 <sup>eme</sup> tranche	
Usage domestique	0,9010	0,9689	1,0541	1,4407	الإستهلاك المنزلي
Eclairage privé sans minimum	1,0812	1,1627	1,2649	1,7288	إضاءة خاصة بدون حد أدنى
Eclairage patenté sans minimum	1,5869	1,7906	-	-	إضاءة المؤسسات الخاضعة للباتانتا بدون حد أدنى
Force motrice sans minimum	1,4291	1,5364	1,7558	-	القوة المحركة بدون حد أدنى

Source: Régie autonome intercommunale de distribution d'eau, d'électricité et d'assainissement liquide de la province de Kénitra

المصدر: الوكالة المستقلة لتوزيع الماء والكهرباء و التطهير السائل لعمالة القنيطرة

SECTEUR EAU

قطاع الماء

مبيعات الماء الصالح للشرب بالكمية والقيمة حسب الإقليم، 2013  
**Tableau 10 :** **VENTES D'EAU EN QUANTITE ET EN VALEUR SELON LE TYPE DE CONSOMMATEURS ET PROVINCE, 2013** **جدول 10 :**

Province	المشترون الموزعون	المشترون المستهلكون		الإقليم
		Abonnés consommateurs		
	Abonnés distributeurs	أسر + مستهلكون كبار	إدارات+ جماعات محلية	
		Particulier Ménages + Gros consommateurs	Administration + Collectivités locales	
<b>Kénitra</b>				<b>القنيطرة</b>
-Quantité en 10 <sup>3</sup> m <sup>3</sup>	12 831, 729	2 537,328	530,498	الكمية ب (10 <sup>3</sup> متر مكعب)
-Valeur en 10 <sup>3</sup> dhs	57 069,33	14 483,42	4 697,32	القيمة ب (10 <sup>3</sup> درهم)
<b>Sidi Slimane</b>				<b>سيدي سليمان</b>
-Quantité en 10 <sup>3</sup> m <sup>3</sup>	-	3 827,901	518,109	الكمية ب (10 <sup>3</sup> متر مكعب)
-Valeur en 10 <sup>3</sup> dhs	-	21 650,47	4 731,10	القيمة ب (10 <sup>3</sup> درهم)
<b>Sidi Kacem</b>				<b>سيدي قاسم</b>
-Quantité en 10 <sup>3</sup> m <sup>3</sup>	-	5 540,025	888,177	الكمية ب (10 <sup>3</sup> متر مكعب)
-Valeur en 10 <sup>3</sup> dhs	-	31 558,80	8 783,89	القيمة ب (10 <sup>3</sup> درهم)

Source : Office National de l'Electricité et de l'Eau Potable (Branche Eau)

المصدر: المكتب الوطني للكهرباء والماء الصالح للشرب (قطاع الماء)

عدد المشتركين حسب الفئة والإقليم، 2013  
**Tableau 11 :** **NOMBRE D'ABONNES SELON LA CATEGORIE ET LA PROVINCE, 2013** **جدول 11 :**

Province	Abonnés de consommateurs		المستهلكين المشتركين	الإقليم
	أسر + مستهلكون كبار			
	Particulier Ménages + Gros consommateurs	Etat	Administration + Collectivités locales	
Kénitra	23 880	367		القنيطرة
Sidi Slimane	39 872	535		سيدي سليمان
Sidi Kacem	52 325	923		سيدي قاسم
<b>Total</b>	<b>116 077</b>	<b>1 825</b>		<b>الجهة</b>

Source : Office National de l'Electricité et de l'Eau Potable (Branche Eau)

المصدر: المكتب الوطني للكهرباء والماء الصالح للشرب (قطاع الماء)



Tableau 12 : **انتاج الماء الصالح للشرب (ب 10<sup>3</sup> متر مكعب) حسب الاقليم، 2013**  
**PRODUCTION D'EAU POTABLE (EN 10<sup>3</sup>m<sup>3</sup>)**  
**PAR PROVINCE, 2013** : جدول 12

Provinces	سطحية	باطنية	
	Superficielle	Souterraine	
Kénitra	-	26 599,851	القنيطرة
Sidi Slimane	-	7 471,031	سيدي سليمان
Sidi kacem	-	18 662,058	سيدي قاسم
<b>Total</b>	-	<b>52 732,940</b>	<b>الجهة</b>

Source : Office National d'Electricité et d'Eau potable (Branche Eau) المصدر: المكتب الوطني للكهرباء والماء الصالح للشرب (قطاع الماء)

Tableau 13 : **تعريفه بيع الماء حسب شرائح الاستهلاك، 2013**  
**TARIF DE VENTE DE L'EAU PAR TRANCHE DE CONSOMMATION, 2013** : جدول 13

	الأسر				الاستهلاك		
	Ménages				consommation		
	شرائح الاستهلاك ب(م <sup>3</sup> )				الصناعي	التفضيلي	
	Tranches de consommation en m <sup>3</sup>				industrielle	préférentielle	
	0-18	19-60	61-120	120 et +			
<b>ONEE</b>	2,37	7,39	10,98	11,03	6,68	7,2	م.و.ك.م.ص.ش

Source : Office National de l'Electricité et de l'Eau Potable (Branche Eau) المصدر: المكتب الوطني للكهرباء والماء الصالح للشرب (قطاع الماء)  
NB: les tarifs de vente de l'eau par tranche de consommation sont donnés en dhs/m<sup>3</sup> hors taxe

Tableau 14 : **استثمارات (ب 10<sup>6</sup> درهم) الوكالة المستقلة لتوزيع الماء حسب النوع، 2014**  
**INVESTISSEMENTS (en 10<sup>6</sup> DH) DE LA REGIE AUTONOME DE**  
**DISTRIBUTION D'EAU PAR OBJET, 2014** : جدول 14

Investissement	البنية التحتية	التوزيع	الإستغلال	المجموع	الاستثمار
	Infrastructure	Distribution	Exploitation	Total	
<b>Valeur</b>	13,99	5,53	0,25	<b>19,77</b>	<b>القيمة</b>

Source: Régie autonome intercommunale de distribution d'eau, d'électricité et d'assainissement liquide de la province de Kénitra المصدر: الوكالة المستقلة لتوزيع الماء والكهرباء و التطهير السائل لعمالة القنيطرة

Tableau 15 : **طول شبكة توزيع الماء (بالكيلومتر) والإيصالات بالقنيطرة، 2014**  
**LONGUEUR DU RESEAU DE DISTRIBUTION D'EAU (en km) ET**  
**BRANCHEMENTS DANS LA PROVINCE DE KENITRA, 2014** : جدول 15

	طول شبكة التوزيع Longueur du réseau	Branchements	الإيصالات	
		الخواص Particuliers	الإدارات Administrations	
<b>RAK</b>	1 193	2 648	23	و.م.ت.م.ك.ت.ق

Source: Régie autonome intercommunale de distribution d'eau, d'électricité et d'assainissement liquide de la province de Kénitra المصدر: الوكالة المستقلة لتوزيع الماء والكهرباء و التطهير السائل لعمالة القنيطرة

Tableau 16 : **مشتريات ومبيعات الماء بالكمية والقيمة حسب فئة المشتركين، 2014**  
**ACHATS ET VENTES D'EAU EN QUANTITE ET EN VALEUR PAR**  
**TYPE D'ABONNES, 2014** : جدول 16

	المشتريات	Ventas		المبيعات		
	Achats	الخواص	المستهلكون الكبار	الإدارات	الجماعات المحلية	
	م.و.ك.م.ص.ش O.N.E.E	Particuliers	Gros consom.	Adminis.	Coll. locales	
<b>Quantité en (10<sup>6</sup> m<sup>3</sup>)</b>	12,32	17,36	2,59	0,24	1,10	الكمية ب 10 <sup>6</sup> م <sup>3</sup>
<b>Valeur en (10<sup>6</sup> Dh) (HT)</b>	52,28	99,9	18,59	2,82	7,47	القيمة ب 10 <sup>6</sup> درهم*

Source: Régie autonome intercommunale de distribution d'eau, d'électricité et d'assainissement liquide de la province de Kénitra المصدر: الوكالة المستقلة لتوزيع الماء والكهرباء و التطهير السائل لعمالة القنيطرة  
\* بدون رسوم

تعريفه بيع الماء (بالدرهم/م<sup>3</sup>) حسب شرائح الاستهلاك، من 2014/01/01 الى 2014/07/31  
**Tableau 17 :** **TARIF DE VENTE DE L'EAU (en Dh/m<sup>3</sup>) PAR TRANCHE** : **جدول 17 :**  
**DE CONSOMMATION, du 01/01/2014 au 31/07/2014**

	الأسر Ménages				الاستهلاك consommation	
	شرائح الاستهلاك ب(م <sup>3</sup> ) Tranches de consommation en m <sup>3</sup>				الصناعي industrielle	التفضيلي préférentielle
	1 <sup>ère</sup> tranche	2 <sup>ème</sup> tranche	3 <sup>ème</sup> tranche	4 <sup>ème</sup> tranche		
Prix unitaire en Dh(TTC)	2,48	5,62	7,05	7,10	4,77	5,22

ثمن وحدة الإستهلاك بالدرهم  
 المصدر: الوكالة المستقلة لتوزيع الماء والكهرباء و التطهير السائل لعمالة القنيطرة  
 Source: Régie autonome intercommunale de distribution d'eau, d'électricité et d'assainissement liquide de la province de Kénitra

عدد المشتركين وتدخلات إصلاح التسربات ، 2014  
**Tableau 18 :** **NOMBRE D'ABONNES ET INTERVENTIONS** : **جدول 18 :**  
**DE REPARATION DE FUTES, 2014**

الخواص Particuliers	عدد المشتركين Nombre d'abonnés			عدد التدخلات Nombre d'interventions	
	المستهلكون الكبار Gros consom.	الإدارات Adminis.	الجماعات المحلية C.L	الإيصالات Branchement	المسالك Conduites
113 508	350	622	187	2 052	204

المصدر: الوكالة المستقلة لتوزيع الماء والكهرباء و التطهير السائل لعمالة القنيطرة  
 Source: Régie autonome intercommunale de distribution d'eau, d'électricité et d'assainissement liquide de la province de Kénitra

SECTEUR ASSAINISSEMENT LIQUIDE

قطاع التطهير السائل

استثمارات (ب 10<sup>3</sup> درهم) الوكالة المستقلة للصرف الصحي حسب النوع، 2014  
**Tableau 19 :** **INVESTISSEMENTS (en 10<sup>3</sup> DH) DE LA REGIE AUTONOME POUR** : **جدول 19 :**  
**L'ASSAINISSEMENT LIQUIDE PAR OBJET, 2014**

Investissement	البنية التحتية Infrastructure	التوزيع Distribution	الإستغلال Exploitation	المجموع Total	الاستثمار
					القيمة
Valeur	13 644,60	5 637,38	140,0	19 421,98	

المصدر: الوكالة المستقلة لتوزيع الماء والكهرباء و التطهير السائل لعمالة القنيطرة  
 Source: Régie autonome intercommunale de distribution d'eau, d'électricité et d'assainissement liquide de la province de Kénitra

طول شبكة الصرف الصحي (بالكيلومتر) وعدد الايصالات، 2014  
**Tableau 20 :** **LONGUEUR DU RESEAU D'ASSAINISSEMENT LIQUIDE (en km)** : **جدول 20 :**  
**ET LES BRANCHEMENTS EFFECTUES, 2014**

طول شبكة التوزيع Longueur du réseau	Branchements		الإيصالات
	الخواص Particuliers	الإدارات Administrations	
RAK	912,44	1 995	6

و.م.ت.م.ك.ت.ق  
 المصدر: الوكالة المستقلة لتوزيع الماء والكهرباء و التطهير السائل لعمالة القنيطرة  
 Source: Régie autonome intercommunale de distribution d'eau, d'électricité et d'assainissement liquide de la province de Kénitra

عدد المشتركين وتدخلات إصلاح التسربات بشبكة الصرف الصحي، 2014

جدول 21 : **NOMBRE D'ABONNES ET INTERVENTIONS DE REPARATION DE FUITES DU RESEAU D'ASSAINISSEMENT LIQUIDE, 2014**

عدد المشتركين		تنقية	
Nombre d'abonnés		Curage	
الخواص والمستهلكون الكبار	الإدارات والجماعات المحلية	ايرصالات و بالوعات	مواسير
Particuliers & Gros consom.	ADM & COLL. LOCALES	Branchements et avaloirs	Conduites
111 672	440	3 112	175

Source: Régie autonome intercommunale de distribution d'eau, d'électricité et d'assainissement liquide de la province de Kénitra المصدر: الوكالة المستقلة لتوزيع الماء والكهرباء و التطهير السائل لعمالة القنيطرة

مبيعات شبكة الصرف الصحي بالكمية والقيمة حسب فئة المشتركين ، 2014

جدول 22 : **VENTES DU RESEAU D'ASSAINISSEMENT LIQUIDE EN QUANTITE ET EN VALEUR PAR TYPE D'ABONNES, 2014**

	الخواص	المستهلكون الكبار	الإدارات	الجماعات المحلية
	Particuliers	Gros consommateurs	Administrations	Collectivités Locales
Quantité en (10 <sup>3</sup> m <sup>3</sup> )	16 875,75	2 508,74	223,45	150,92
Valeur en (10 <sup>3</sup> Dh) (HT)	28 997,93	9 403,85	848,38	572,99

Source: Régie autonome intercommunale de distribution d'eau, d'électricité et d'assainissement liquide de la province de Kénitra المصدر: الوكالة المستقلة لتوزيع الماء والكهرباء و التطهير السائل لعمالة القنيطرة \* بدون رسوم

تعريفية بيع خدمات شبكة الصرف الصحي حسب شرائح الاستهلاك، 2014

جدول 23 : **TARIFS DE VENTE DU RESEAU D'ASSAINISSEMENT LIQUIDE PAR TRANCHE DE CONSOMMATION, 2014**

	الأسر				الاستهلاك	
	Ménages				consommation	
	شرائح الاستهلاك ب(م <sup>3</sup> )				الصناعي	التفضيلي
	Tranches de consommation en m <sup>3</sup>				industrielle	préférentielle
	1 <sup>ère</sup> tranche	2 <sup>ème</sup> tranche	3 <sup>ème</sup> tranche	4 <sup>ème</sup> tranche		
Prix unitaire en Dh(TTC)	0,58	1,53	2,92	-	3,27	3,27

Source: Régie autonome intercommunale de distribution d'eau, d'électricité et d'assainissement liquide de la province de Kénitra المصدر: الوكالة المستقلة لتوزيع الماء والكهرباء و التطهير السائل لعمالة القنيطرة \* الرسوم مدمجة

NB: les tarifs de vente de l'eau par tranche de consommation sont donnés en dhs/m<sup>3</sup>



التجارة والصناعة

**COMMERCE ET INDUSTRIE**



## التجارة والصناعة

### COMMERCE ET INDUSTRIE

#### Liste des tableaux

#### لائحة الجداول

#### Commerce des céréales et légumineuses

#### تجارة الحبوب والقطاني

Tableau 1 :	MINOTERIES INDUSTRIELLES SELON LA PROVINCE, 2014	جدول 1 :	المطاحن الصناعية حسب الإقليم، 2014
Tableau 2 :	QUANTITE ECRASEE DE BLE TENDRE (en Qx) PAR TRIMESTRE ET PROVINCE, 2014	جدول 2 :	كمية القمح الطري المطحونة (بالقنطار) حسب الفصل والإقليم، 2014
Tableau 3 :	QUANTITE DE PRODUITS ET SOUS PRODUITS FABRIQUES (en QX) PAR CATEGORIE ET PAR PROVINCE, 2014	جدول 3 :	كمية المنتوجات والفضلات المنتجة (بالقنطار) حسب النوع والإقليم، 2014
Tableau 4 :	QUANTITE DE PRODUITS ET SOUS PRODUITS VENDUS (en QX) PAR CATEGORIE ET PAR PROVINCE, 2014	جدول 4 :	كمية المنتوجات والفضلات المباعة (بالقنطار) حسب النوع والإقليم، 2014
Tableau 5 :	PRIX MOYEN DES CEREALES EN GROS (EN DH/QL) PAR PROVINCE, 2014	جدول 5 :	معدل أثمانة الحبوب بالجملة (درهم/القنطار) حسب الإقليم، 2014
Tableau 6 :	PRIX MOYEN DES LEGUMINEUSES EN GROS (EN DH/QL) PAR PROVINCE, 2014	جدول 6 :	معدل أثمانة الفطنيات بالجملة (درهم/القنطار) حسب الإقليم، 2014

#### Industrie sucrière

#### صناعة السكر

Tableau 7 :	PRODUCTION DU SUCRE A PARTIR DE LA CANNE A SUCRE ET DE LA BETTERAVE (en Tonne) SELON LES SUCRERIES, 2013	جدول 7 :	إنتاج السكر انطلاقا من قصب السكر والشمندر (بالطن) حسب معامل السكر، 2013
-------------	--	----------	---

#### Les grandeurs industrielles

#### المؤشرات الصناعية

Tableau 8 :	GRANDEURS INDUSTRIELLES PAR GRAND SECTEUR INDUSTRIEL DANS LA REGION, 2013	جدول 8 :	المؤشرات الصناعية حسب القطاعات بالجهة، 2013
Tableau 9 :	GRANDEURS INDUSTRIELLES PAR GRAND SECTEUR INDUSTRIEL DANS LA PROVINCE DE KENITRA, 2013	جدول 9 :	المؤشرات الصناعية حسب القطاعات بإقليم القنيطرة، 2013
Tableau 10 :	GRANDEURS INDUSTRIELLES PAR GRAND SECTEUR INDUSTRIEL DANS LA PROVINCE DE SIDI KACEM, 2013	جدول 10 :	المؤشرات الصناعية حسب القطاعات بإقليم سيدي قاسم، 2013
Tableau 11 :	GRANDEURS INDUSTRIELLES PAR GRAND SECTEUR INDUSTRIEL DANS LA PROVINCE DE SIDI SLIMANE, 2013	جدول 11 :	المؤشرات الصناعية حسب القطاعات بإقليم سيدي سليمان، 2013





COMMERCE DES CEREALES ET LEGUMINEUSES

تجارة الحبوب و القطني

المطاحن الصناعية حسب الإقليم، 2014

جدول 1 : **MINOTERIES INDUSTRIELLES SELON LA PROVINCE, 2014**

Province	العدد Nombre	الطاقة السنوية للسحق (بالقطنار) Capacité Annuelle d'écrasement(en Qx)	الإقليم
Kénitra	7	2 505 000	القنيطرة
Sidi Slimane	1	240 000	سيدي سليمان
Sidi Kacem	2	765 000	سيدي قاسم
<b>Total</b>	<b>10</b>	<b>3 510 000</b>	<b>المجموع</b>

Source : Service Régional de l' O.N.I.C.L

المصدر: المصلحة الجهوية للمكتب الوطني المهني للحبوب والقطني

كمية القمح الطري المطحونة (بالقطنار) حسب الفصل والإقليم، 2014

جدول 2 : **QUANTITE ECRASEE DE BLE TENDRE (en Qx)  
PAR TRIMESTRE ET PROVINCE, 2014**

Province	الفصل الأول 1 <sup>er</sup> trim.	الفصل الثاني 2 <sup>ème</sup> trim.	الفصل الثالث 3 <sup>ème</sup> trim.	الفصل الرابع 4 <sup>ème</sup> trim.	المجموع Total	الإقليم
Kénitra	241 554	211 655	185 044	210 400	<b>848 653</b>	القنيطرة
Sidi Slimane	196 724	201 245	196 289	200 221	<b>794 479</b>	سيدي سليمان
Sidi Kacem	40 299	37 777	33 212	31 403	<b>142 691</b>	سيدي قاسم
<b>Total</b>	<b>478 577</b>	<b>450 677</b>	<b>414 545</b>	<b>442 024</b>	<b>1 785 823</b>	<b>المجموع</b>

Source : Service Régional de l' O.N.I.C.L

المصدر: المصلحة الجهوية للمكتب الوطني المهني للحبوب والقطني

كمية المنتوجات والفضلات المنتجة (بالقطنار) حسب النوع والإقليم، 2014

جدول 3 : **QUANTITE DE PRODUITS ET SOUS PRODUITS FABRIQUES (en QX)  
PAR CATEGORIE ET PAR PROVINCE, 2014**

Province	المنتوجات Produits			فضلات القمح Sous Produits			الإقليم
	د.وق.ط F.N.B.T	د.ممتاز F. Luxe	الدقيق الممتاز F. Ronde spéciale	الدقيق العادي F. Ronde courante	الدقيق الثانوي F. Seconde	النخالة Son	
Kénitra	246 121	276 525	15 391	104 210	38 660	167 497	القنيطرة
Sidi Slimane	116 759	333 889	54 840	82 269	49 253	157 467	سيدي سليمان
Sidi Kacem	69 789	39 002	-	-	5 078	28 794	سيدي قاسم
<b>Total</b>	<b>432 669</b>	<b>649 416</b>	<b>70231</b>	<b>186 479</b>	<b>92 991</b>	<b>353 758</b>	<b>المجموع</b>

Source : Service Régional de l' O.N.I.C.L

F.N.B.T: Farine Nationale de Blé Tendre

المصدر: المصلحة الجهوية للمكتب الوطني المهني للحبوب والقطني

د.وق.ط: الدقيق الوطني من القمح الطري

كمية المنتوجات والفضلات المباعة (بالقنطار) حسب النوع والإقليم، 2014  
**Tableau 4 : QUANTITE DE PRODUITS ET SOUS PRODUITS VENDUS (en QX) PAR CATEGORIE ET PAR PROVINCE, 2014** : جدول 4

Province	المنتجات Produits				فضلات القمح Sous Produits		الإقليم
	د.و.ق.ط F.N.B.T	د.ممتاز F. Luxe	الدقيق المستدير الممتاز	الدقيق المستدير العادي	النخالة Son	الدقيق الثانوي F. Seconde	
			F. Ronde spéciale	F. Ronde courante			
Kénitra	246 095	275 892	15 150	104 564	167 247	38 624	القنيطرة
Sidi Slimane	116 660	334 167	54 458	82 346	157 247	49 204	سيدي سليمان
Sidi Kacem	69 876	39 920	-	-	288 54	5 145	سيدي قاسم
<b>Total</b>	<b>432 631</b>	<b>649 979</b>	<b>69 608</b>	<b>186 910</b>	<b>353 348</b>	<b>92 973</b>	<b>المجموع</b>

Source : Service Régional de l' O.N.I.C.L

المصدر: المصلحة الجهوية للمكتب الوطني المهني للحبوب والقطاني

F.N.B.T: Farine Nationale de Blé Tendre

د.و.ق.ط: الدقيق الوطني من القمح الطري

معدل أثمان الحبوب بالجملة (درهم/القنطار) حسب الإقليم، 2014  
**Tableau 5 : PRIX MOYEN DES CEREALES EN GROS (EN DH/QL) PAR PROVINCE, 2014** : جدول 5

Province	Blé tendre القمح الطري		Blé dur القمح الصلب		Orge الشعير		الإقليم
	Min الادنى	Max الاقصى	Min الادنى	Max الاقصى	Min الادنى	Max الاقصى	
	Kénitra	230	270	300	340	220	
Sidi Slimane	230	270	300	340	220	280	سيدي سليمان
Sidi Kacem	230	270	300	340	220	280	سيدي قاسم

Source : Service Régional de l' O.N.I.C.L

المصدر: المصلحة الجهوية للمكتب الوطني المهني للحبوب والقطاني

معدل أثمان القطنيات بالجملة (درهم/القنطار) حسب الإقليم، 2014  
**Tableau 6 : PRIX MOYEN DES LEGUMINEUSES EN GROS (EN DH/QL) PAR PROVINCE, 2014** : جدول 6

Province	Pois chiche الحمص		fève القول		lentilles العدس		الإقليم
	Min الادنى	Max الاقصى	Min الادنى	Max الاقصى	Min الادنى	Max الاقصى	
	Kénitra	1000	1 300	450	600	720	
Sidi Slimane	1000	1 300	450	600	720	760	سيدي سليمان
Sidi Kacem	1000	1 300	450	600	720	760	سيدي قاسم

Source : Service Régional de l' O.N.I.C.L

المصدر: المصلحة الجهوية للمكتب الوطني المهني للحبوب والقطاني

INDUSTRIE SUCRIERE

صناعة السكر

Tableau 7 : إنتاج السكر انطلاقاً من قصب السكر والشمندر (بالطن) حسب معامل السكر، 2013  
**PRODUCTION DU SUCRE A PARTIR DE LA CANNE A SUCRE ET DE LA BETTERAVE (en Tonne) SELON LES SUCRERIES, 2013** : جدول 7

Rubrique	معامل اللكوس <sup>(1)</sup>	معامل السكر الوطني للكوس <sup>(2)</sup>	الصف
	SURAC <sup>(1)</sup>	SUNABEL <sup>(2)</sup>	
	قصب السكر	الشمندر	
	Canne à Sucre	Betterave	
Effectif employés	425	643	عدد المستخدمين
Nature de la production	سكر القطع والسكر المحبب	السكر المحبب	نوع الإنتاج
Capacité de la production	Sucre granulé, en lingots et morceaux 120000	Sucre granulé 120000	طاقة الإنتاج

Source: Annuaire statistique du Maroc 2014

المصدر: النشرة الإحصائية السنوية للمغرب 2014

(1) Surac: Sucreries de Dar Gueddari, El ouamra et Mchraâ Bel Ksiri

(1): معامل السكر دار الكداري، العوامرة ومشروع بلقصيري

(2) Sunabel : Sucreries de S. A.Tazi, M.Bel ksiri, K. Kébir et S. Slimane

(2): معامل السكر سيدي غلال التازي، مشروع بلقصيري، القصر الكبير وسيدي سليمان

LES GRANDEURS INDUSTRIELLES

المؤشرات الصناعية

Tableau 8: المؤشرات الصناعية حسب القطاعات بالجهة، 2013  
**GRANDEURS INDUSTRIELLES PAR GRAND SECTEUR INDUSTRIEL DANS LA REGION, 2013** : جدول 8

Secteur	عدد المؤسسات	قيمة المبيعات	الصادرات	الإنتاج	الاستثمارات	القيمة المضافة	عدد المستخدمين الدائمين	القطاع
		ب 10 <sup>3</sup> درهم	ب 10 <sup>3</sup> درهم	ب 10 <sup>3</sup> درهم	ب 10 <sup>3</sup> درهم	ب 10 <sup>3</sup> درهم	ب 10 <sup>3</sup> درهم	
	Nbre d'établiss	CA en 10 <sup>3</sup> DH	Export en 10 <sup>3</sup> DH	Product en 10 <sup>3</sup> DH	Invest en 10 <sup>3</sup> DH	Valeur ajoutée en 10 <sup>3</sup> DH	Emplois permanents	
Industrie agro-alimentaire	73	2 025 549	924 729	2 002 604	102 160	376 241,7	6 598	الصناعة الغذائية
Industrie de textile et cuir	5	479 640	393 052	509 274	11 353	116 757,5	1 315	صناعة النسيج والجلد
Industrie chimique et parachimique	69	1 613 386	121 060	1 008 781	36 260	348 583,8	2 170	الصناعة الكيماوية وشبه الكيماوية
Industrie métallique et mécanique	46	1 036 641	36 873	994 742	15 635	238 285,2	2 296	صناعة الميكانيك والصناعة الثقيلة
Industrie électrique et électronique	7	4 103 587	4028030	4 163 807	213 914	814 392,7	10 063	الصناعة الكهربائية والإلكترونية
<b>Total</b>	<b>200</b>	<b>9 258 803</b>	<b>5 503 744</b>	<b>8 679 208</b>	<b>379 322</b>	<b>1 894 260,9</b>	<b>22 442</b>	<b>المجموع</b>

Source: Délégation du commerce et de l'industrie

المصدر: مندوبية التجارة والصناعة

**المؤشرات الصناعية حسب القطاعات بإقليم القنيطرة، 2013**

**Tableau 9 : GRANDEURS INDUSTRIELLES PAR GRAND SECTEUR INDUSTRIEL DANS LA PROVINCE DE KENITRA, 2013** جدول 9:

Secteur	عدد المؤسسات	قيمة المبيعات ب 10 <sup>3</sup> درهم	الصادرات ب 10 <sup>3</sup> درهم	الانتاج ب 10 <sup>3</sup> درهم	الاستثمارات ب 10 <sup>3</sup> درهم	القيمة المضافة ب 10 <sup>3</sup> درهم	عدد المستخدمين الدائمين	القطاع
	Nbre d'établis	CA en 10 <sup>3</sup>	Export en 10 <sup>3</sup> DH	Product en 10 <sup>3</sup> DH	Invest en 10 <sup>3</sup> DH	Valeur ajoutée en 10 <sup>3</sup> DH	Emplois permanents	
Industrie agro-alimentaire	59	1 840 074	899 613	1 823 316	101 172	354 318,9	6 377	الصناعة الغذائية
Industrie de textile et cuir	5	479 640	393 052	509 274	11 353	116 757,5	1 315	صناعة النسيج والجلد
Industrie chimique et parachimique	57	863 353	9 407	779 739	23 392	232 225,3	1 608	الصناعة الكيماوية وشبه الكيماوية
Industrie métallique et mécanique	43	1 034 539	36 873	992640	15 634	237 220,7	2 258	صناعة الميكانيك والصناعة الثقيلة
Industrie électrique et électronique	7	4 103 587	4 028 030	4 163 807	213 914	814 392,7	10 063	الصناعة الكهربائية والإلكترونية
<b>Total</b>	<b>171</b>	<b>8 321 193</b>	<b>5 366 975</b>	<b>8 268 776</b>	<b>365 465</b>	<b>1 754915,1</b>	<b>21 621</b>	<b>المجموع</b>

Source: Délégation du commerce et de l'industrie المصدر: مندوبية التجارة و الصناعة

**المؤشرات الصناعية حسب القطاعات بإقليم سيدي قاسم، 2013**

**Tableau 10: GRANDEURS INDUSTRIELLES PAR GRAND SECTEUR INDUSTRIEL DANS LA PROVINCE DE SIDI KACEM, 2013** جدول 10:

Secteur	عدد المؤسسات	قيمة المبيعات ب 10 <sup>3</sup> درهم	الصادرات ب 10 <sup>3</sup> درهم	الانتاج ب 10 <sup>3</sup> درهم	الاستثمارات ب 10 <sup>3</sup> درهم	القيمة المضافة ب 10 <sup>3</sup> درهم	عدد المستخدمين الدائمين	القطاع
	Nbre d'étab	CA en 10 <sup>3</sup>	Export en 10 <sup>3</sup> DH	Product en 10 <sup>3</sup> DH	Invest en 10 <sup>3</sup> DH	Valeur ajoutée en 10 <sup>3</sup> DH	Emplois permanents	
Industrie agro-alimentaire	9	46 694	-	46 669	764	6377,3	106	الصناعة الغذائية
Industrie de textile et cuir	-	-	-	-	-	-	-	صناعة النسيج والجلد
Industrie chimique et parachimique	10	638 380	-	109 643	6 255	70 352,9	293	الصناعة الكيماوية وشبه الكيماوية
Industrie métallique et mécanique	1	1 021	-	1 021	-	624,6	15	صناعة الميكانيك والصناعة الثقيلة
Industrie électrique et électronique	-	-	-	-	-	-	-	الصناعة الكهربائية والإلكترونية
<b>Total</b>	<b>20</b>	<b>686 095</b>	<b>-</b>	<b>157 333</b>	<b>7 019</b>	<b>77 354,7</b>	<b>414</b>	<b>المجموع</b>

Source: Délégation du commerce et de l'industrie المصدر: مندوبية التجارة و الصناعة

Tableau 11:

المؤشرات الصناعية حسب القطاعات بإقليم سيدي سليمان، 2013

جدول 11:

**GRANDEURS INDUSTRIELLES PAR GRAND SECTEUR  
INDUSTRIEL DANS LA PROVINCE DE SIDI SLIMANE, 2013**

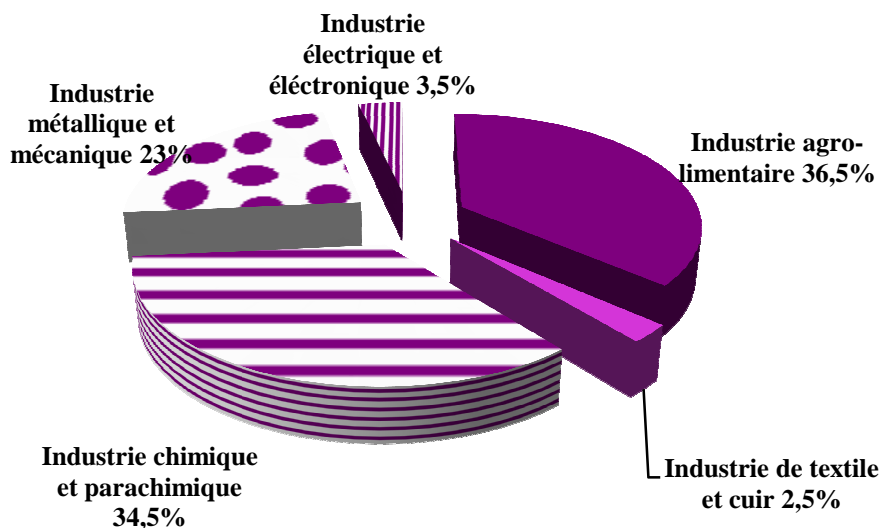
Secteur	عدد المؤسسات	قيمة المبيعات ب 10 <sup>3</sup> درهم	الصادرات ب 10 <sup>3</sup> درهم	الانتاج ب 10 <sup>3</sup> درهم	الاستثمارات ب 10 <sup>3</sup> درهم	القيمة المضافة ب 10 <sup>3</sup> درهم	عدد المستخدمين الدائمين	القطاع
	Nbre d'établiss	CA en 10 <sup>3</sup>	Export en 10 <sup>3</sup> DH	Product en 10 <sup>3</sup> DH	Invest en 10 <sup>3</sup> DH	Valeur ajoutée en 10 <sup>3</sup> DH	Emplois permanents	
Industrie agro-alimentaire	5	138 781	25 116	132 619	224	15 545,5	115	الصناعة الغذائية
Industrie de textile et cuir	-	-	-	-	-	-	-	صناعة النسيج والجلد
Industrie chimique et parachimique	2	111 653	111 653	119 399	6 613	46 005,6	269	الصناعة الكيماوية وشبه الكيماوية
Industrie métallique et mécanique	2	1 081	-	1 081	1	439,9	23	صناعة الميكانيك والصناعة الثقيلة
Industrie électrique et électronique	-	-	-	-	-	-	-	الصناعة الكهربائية والإلكترونية
<b>Total</b>	<b>9</b>	<b>251 515</b>	<b>136 769</b>	<b>253 099</b>	<b>6 838</b>	<b>61 990</b>	<b>407</b>	<b>المجموع</b>

Source: Délégation du commerce et de l'industrie

المصدر: مندوبية التجارة و الصناعة

**Nombre d'établissement par grands secteurs industriels dans la région, 2013**

الكبرى عدد المؤسسات حسب القطاعات الصناعية بالجهة، 2013





الصناعة التقليدية

**ARTISANAT**





## الصناعة التقليدية ARTISANAT

### Liste des tableaux

### لائحة الجداول

- جدول 1 : تعاونيات الصناعة التقليدية وعدد المنخرطين حسب الإقليم، الى نهاية سنة 2014  
Tableau 1 : COOPERATIVES ARTISANALES ET NOMBRE D'ADHERENTS SELON L'ACTIVITE PAR PROVINCE, JUSQU'A FIN 2014
- جدول 2 : توزيع الحرفيين حسب القطاع والإقليم، 2014  
Tableau 2 : REPARTITION DES ARTISANS PAR SECTEUR ET PROVINCE, 2014
- جدول 3 : صادرات منتجات الصناعة التقليدية حسب الإقليم، 2013  
Tableau 3 : EXPORTATIONS DES PRODUITS ARTISANAUX PAR PROVINCE, 2013
- جدول 4 : الزرابي المطبوعة بالقنيطرة، 2014  
Tableau 4 : ESTAMPILLAGE DES TAPIS A KENITRA, 2014
- جدول 5 : توزيع المتعلمين و المتخرجين حسب التخصص والإقليم، 2015/2014  
Tableau 5 : REPARTITION DES APPRENTIS ET LAUREATS SELON LA SPECIALISATION PAR PROVINCE, 2014/2015



Tableau 1 : **تعاونيات الصناعة التقليدية وعدد المنخرطين حسب الإقليم، إلى نهاية سنة 2014**  
**COOPERATIVES ARTISANALES ET NOMBRE D'ADHERENTS**  
**SELON L'ACTIVITE PAR PROVINCE, JUSQU'A FIN 2014** : جدول 1

	Kénitra	القيظرة	Sidi Slimane	سيدي سليمان	Sidi Kacem	سيدي قاسم	
	التعاونيات	المنخرطين	التعاونيات	المنخرطين	التعاونيات	المنخرطين	
	Coopératives	Adhérents	Coopératives	Adhérents	Coopératives	Adhérents	
Couture	7	100	4	21	6	71	الخباطة
Textile	-	-	-	-	-	-	النسيج
Bâtiments	2	21	1	13	-	-	أشغال البناء
Tapiserie	-	-	1	7	-	-	التجيد
Menuiserie	4	52	3	22	1	7	النجارة
Tapis	-	-	-	-	1	17	الزرابي
Plâtre	1	9	-	-	-	-	الجبس
Pâtisserie	4	21	2	29	3	15	صناعة الحلويات
Electricité	-	-	1	7	-	-	الكهرباء
Poterie	-	-	-	-	1	19	الفخار
Tissage	2	22	-	-	-	-	الحياكة
<b>Total</b>	<b>20</b>	<b>225</b>	<b>12</b>	<b>99</b>	<b>12</b>	<b>129</b>	<b>المجموع</b>

Source : Direction Régionale de l'Artisanat

المصدر: المديرية الجهوية للصناعة التقليدية

Tableau 2 : **توزيع الحرفيين حسب القطاع والاقليم، 2014**  
**REPARTITION DES ARTISANS PAR SECTEUR**  
**ET PROVINCE, 2014** : جدول 2

Secteur	Kénitra	سيدي سليمان	سيدي قاسم	الجهة	القطاع
	القيظرة	Sidi Slimane	Sidi Kacem	Région	
Batiments	129	53	22	204	أشغال البناء
Bijouterie	100	31	4	135	الجلي
Bois	1 093	291	158	1 542	منتجات خشبية
Bougies	-	-	-	-	الشموع
Cuir	37	4	-	41	الجلد
Fer forgé	715	141	67	923	الحديد المطروق
Poterie	38	-	59	97	الفخار
Tapis	101	6	-	107	الزرابي
Textile	2 498	242	67	2 807	النسيج
Vannerie	4	2	-	6	مصنوعات نباتية
Verre	12	-	-	12	الزجاج
<b>Total</b>	<b>4 727</b>	<b>770</b>	<b>377</b>	<b>5 833</b>	<b>المجموع</b>

Source : Direction Régionale de l'Artisanat

المصدر: المديرية الجهوية للصناعة التقليدية

Tableau 3 : **صادرات منتجات الصناعة التقليدية حسب الإقليم، 2013**  
**EXPORTATIONS DES PRODUITS ARTISANAUX PAR PROVINCE, 2013** : جدول 3

	Quantité (Qx)	Valeur en 10 <sup>3</sup> Dh	
	الحجم (بالقنطار)	القيمة بألف درهم	
Kénitra	95,11	3 514,727	القيظرة
Sidi Slimane	-	-	سيدي سليمان
Sidi Kacem	-	-	سيدي قاسم
<b>Total</b>	<b>95,11</b>	<b>3 514,727</b>	<b>المجموع</b>

Source : Direction Régionale de l'Artisanat

المصدر: المديرية الجهوية للصناعة التقليدية

Tableau 4 : الزرابي المطبوعة بالقنيطرة، 2014 : جدول 4 : ESTAMPILLAGE DES TAPIS A KENITRA, 2014

Mois	مساحة الزرابي (م <sup>2</sup> ) Surface des tapis (m <sup>2</sup> )	عدد الزرابي Nombre de tapis	الشهر
Janvier	186,25	111	يناير
Fevrier	1225,85	700	فبراير
Mars	363,64	253	مارس
Avril	314,96	205	أبريل
Mai	332,36	169	ماي
Juin	874,20	509	يونيو
Juillet	477,87	303	يوليوز
Aout	-	-	أغشت
Septembre	1060,77	721	سبتمبر
Octobre	433,10	301	أكتوبر
Novembre	498,10	420	نوفمبر
Decembre	130,29	61	دجنبر
<b>Total</b>	<b>5897,39</b>	<b>3753</b>	<b>المجموع</b>

Source : Direction Régionale de l'Artisanat

المصدر: المديرية الجهوية للصناعة التقليدية

Tableau 5 : توزيع المتعلمين و المتخرجين حسب التخصص والإقليم، 2015/2014 : جدول 5 : REPARTITION DES APPRENTIS ET LAUREATS SELON LA SPECIALISATION PAR PROVINCE, 2014/2015

Province	السنة الاولى 1 <sup>ère</sup> année	السنة الثانية 2 <sup>ème</sup> année	المتخرجين Lauréats	الإقليم
<b>Kénitra</b>	<b>188</b>	<b>37</b>	<b>171</b>	<b>القنيطرة</b>
Couturier traditionnel	98	-	83	الخباطة التقليدية
Couturier moderne	36	-	31	الخباطة العصرية
Broderie	10	-	10	الطرز
Tapiserie	13	-	12	التنجيد
Sculpture sur pierre	1	-	1	النقش على الحجر
Marbrier	-	1	1	الرخام
Ferronnier d'art	15	22	19	الحديد المطروق
Menuisier ébéniste	15	14	14	النجارة
zellige	-	-	-	الزليج
<b>Sidi Slimane</b>	<b>113</b>	<b>28</b>	<b>91</b>	<b>سيدي سليمان</b>
Couturier traditionnel	65	-	57	الخباطة التقليدية
Couturier moderne	9	-	6	الخباطة العصرية
Tapiserie	4	-	2	التنجيد
Ferronnier	13	19	15	الحديد المطروق
Menuisier	14	9	7	النجارة
Platre	8	-	4	الجبص
<b>Sidi Kacem</b>	<b>114</b>	<b>38</b>	<b>107</b>	<b>سيدي قاسم</b>
Couturier traditionnel	58	-	56	الخباطة التقليدية
Couturier moderne	13	-	13	الخباطة العصرية
Tapiserie	7	-	4	التنجيد
Ferronnier	15	15	13	الحديد المطروق
Broderie	4	-	2	الطرز
Menuisier	17	19	15	النجارة
poterie	-	2	2	الفخار
zellige	-	2	2	الزليج
<b>Total global</b>	<b>415</b>	<b>103</b>	<b>369</b>	<b>المجموع العام</b>

Source : Direction Régionale de l'Artisanat

المصدر: المديرية الجهوية للصناعة التقليدية

التعاونيات

**COOPERATIVES**



## التعاونيات COOPERATIVES

### Liste des tableaux

### لائحة الجداول

- جدول 1 : توزيع التعاونيات حسب القطاع و الاقليم، 2013  
Tableau 1 : REPARTITION DES COOPERATIVES SELON LE SECTEUR PAR PROVINCE. 2013
- جدول 2 : توزيع المنخرطين حسب القطاع والاقليم، 2013  
Tableau 2 : REPARTITION DES ADHERENTS SELON LE SECTEUR PAR PROVINCE. 2013
- جدول 3 : توزيع التعاونيات النسوية حسب القطاع والاقليم، 2013  
Tableau 3 : REPARTITION DES COOPERATIVES FEMININES PAR SECTEUR ET PROVINCE. 2013
- جدول 4 : توزيع التعاونيات الفلاحية والمنخرطين حسب النشاط، 2013  
Tableau 4 : REPARTITION DES COOPERATIVES AGRICOLES ET ADHERENTS PAR BRANCHE D'ACTIVITE. 2013
- جدول 5 : تطور عدد التعاونيات والمنخرطين حسب القطاع مابين 2009 و 2013  
Tableau 5 : EVOLUTION DES COOPERATIVES ET ADHERENTS PAR SECTEUR ENTRE 2009 ET 2013





توزيع التعاونيات حسب القطاع و الاقليم، 2013

جدول 1: REPARTITION DES COOPERATIVES SELON LE SECTEUR PAR PROVINCE. 2013

Secteur	القنيطرة Kénitra	سيدي سليمان Sidi Slimane	سيدي قاسم Sidi Kacem	المجموع Total	القطاع
Agriculture	144	172	153	469	الفلاحة
Alphabetisation	1	3	-	4	محو الامية
Argane	-	-	1	1	اركان
Artisanat	15	7	8	30	الصناعة التقليدية
Commerce de détail	1	2	-	3	تجارة بالتقسيط
Consommation	-	-	1	1	الاستهلاك
Denrées alimentaires	2	-	2	4	المواد الغذائية
Forêts	30	19	-	49	الغابات
Habitat	60	14	10	84	السكنى
Pêche	3	-	-	3	الصيد البحري
Plantes medicinales et aromatiques	-	1	-	1	النباتات الطبية والعطرية
Tourisme	1	-	-	1	السياحة
Transport	4	-	1	5	النقل
<b>Total</b>	<b>261</b>	<b>218</b>	<b>176</b>	<b>655</b>	<b>المجموع</b>

Source : Office du développement de la coopération

المصدر: مكتب تنمية التعاون

توزيع المنخرطين حسب القطاع والاقليم، 2013

جدول 2: REPARTITION DES ADHERENTS SELON LE SECTEUR PAR PROVINCE. 2013

Secteur	القنيطرة Kénitra	سيدي سليمان Sidi Slimane	سيدي قاسم Sidi Kacem	المجموع Total	القطاع
Agriculture	8 724	3 531	4 635	16 890	الفلاحة
Alphabetisation	8	65	-	73	محو الامية
Argane	-	-	10	10	اركان
Artisanat	268	86	82	436	الصناعة التقليدية
Commerce de détail	42	19	-	61	تجارة بالتقسيط
Consommation	-	-	101	101	الاستهلاك
Denrées alimentaires	15	-	16	31	المواد الغذائية
Forêts	1 612	651	-	2 263	الغابات
Habitat	1 745	278	249	2 272	السكنى
Pêche	267	-	-	267	الصيد البحري
Plantes medicinales et aromatiques	-	11	-	11	النباتات الطبية والعطرية
Tourisme	8	-	-	8	السياحة
Transport	107	-	8	115	النقل
<b>Total</b>	<b>12 796</b>	<b>4 641</b>	<b>5 101</b>	<b>22 538</b>	<b>المجموع</b>

Source : Office du développement de la coopération

المصدر: مكتب تنمية التعاون

**توزيع التعاونيات النسوية حسب القطاع والاقليم، 2013**

**Tableau 3: REPARTITION DES COOPERATIVES FEMININES PAR SECTEUR ET PROVINCE. 2013** جدول 3:

	الفلاحة Agriculture	الصناعة التقليدية Artisanat	
<b>Kenitra</b>			<b>القنيطرة</b>
Nb coopératives	3	4	عدد التعاونيات
Nb adhérents	27	41	عدد المنخرطين
<b>Sidi slimane</b>			<b>سيدي سليمان</b>
Nb coopératives	-	2	عدد التعاونيات
Nb adhérents	-	35	عدد المنخرطين
<b>Sidi kacem</b>			<b>سيدي قاسم</b>
Nb coopératives	4	2	عدد التعاونيات
Nb adhérents	91	17	عدد المنخرطين
<b>Région</b>			<b>الجهة</b>
Nb coopératives	<b>7</b>	<b>8</b>	عدد التعاونيات
Nb adhérents	<b>118</b>	<b>93</b>	عدد المنخرطين

Source : Office du développement de la coopération المصدر: مكتب تنمية التعاون

**توزيع التعاونيات الفلاحية والمنخرطين حسب النشاط، 2013**

**Tableau 4: REPARTITION DES COOPERATIVES AGRICOLES ET ADHERENTS PAR BRANCHE D'ACTIVITE. 2013** جدول 4:

	عدد التعاونيات Nb coopératives	عدد المنخرطين Nb adhérents	
Collecte et commercialisation du lait	204	11 393	جمع وتسويق الحليب
Apicole	170	1 441	تربية النحل
Elevage	39	890	تربية المواشي
Approvisionnement	23	539	التصميم
Utilisation du matériel agricole	7	52	استعمال الآلات الفلاحية
Oliviers	5	245	اشجار الزيتون
Cuniculture	4	46	تربية الارانب
Maraichere	4	48	الخضر
Fruits et légumes	2	36	خضر وفواكه
Transformation du lait	2	129	تحويل الحليب
Agrume	1	826	الحوامض
Multifonctionnelle	1	7	متعددة الأنشطة
Plantes sucrières	1	35	النباتات السكرية
Pompage	1	74	ضخ المياه
Avicole	1	13	تربية الدواجن
Arboriculture	1	85	الاشجار المثمرة
Production de tournesol	1	15	انتاج عباد الشمس
Rizerie	1	788	الارز
Fraise	1	228	توت الارض
<b>Total</b>	<b>469</b>	<b>16 890</b>	<b>المجموع</b>

Source : Office du développement de la coopération المصدر: مكتب تنمية التعاون

تطور عدد التعاونيات والمنخرطين حسب القطاع ما بين 2009 و 2013

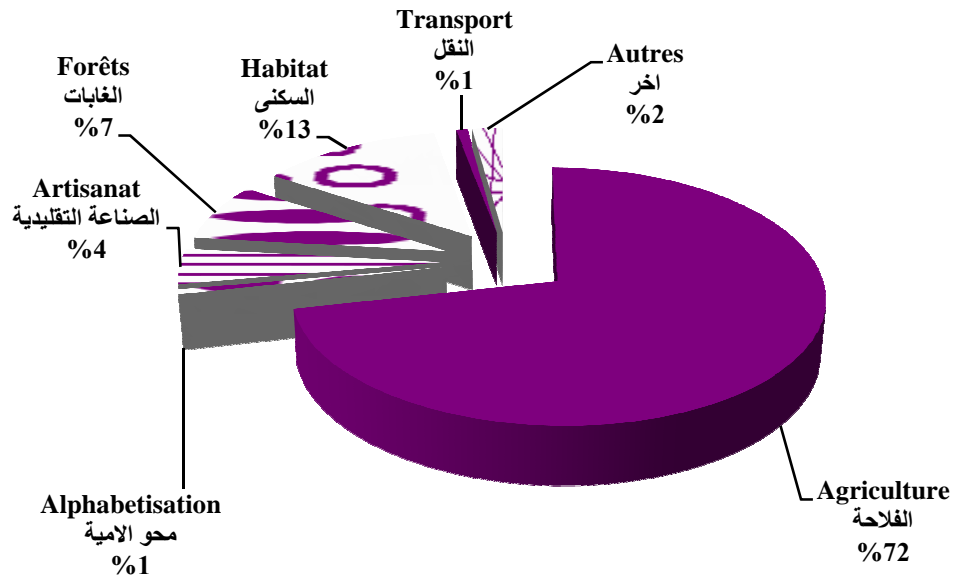
Tableau 5 : EVOLUTION DES COOPERATIVES ET ADHERENTS PAR SECTEUR : جدول 5:  
ENTRE 2009 ET 2013

Secteur	2009	2010	2011	2012	2013	القطاع
<b>Agriculture</b>						<b>الفلاحة</b>
-Nb coopératives	262	291	376	442	469	عدد التعاونيات
-Nb Adhérents	14 076	14 418	15 323	16 365	16 890	عدد المنخرطين
<b>Alphabétisation</b>						<b>محو الامية</b>
-Nb coopératives	2	2	2	4	4	عدد التعاونيات
-Nb Adhérents	15	15	15	73	73	عدد المنخرطين
<b>Artisanat</b>						<b>الصناعة التقليدية</b>
-Nb coopératives	10	12	15	24	30	عدد التعاونيات
-Nb Adhérents	202	219	240	334	436	عدد المنخرطين
<b>Consommation</b>						<b>الاستهلاك</b>
-Nb coopératives	1	1	1	1	1	عدد التعاونيات
-Nb Adhérents	101	101	101	101	101	عدد المنخرطين
<b>Habitat</b>						<b>السكنى</b>
-Nb coopératives	70	76	79	79	84	عدد التعاونيات
-Nb Adhérents	2 097	2 178	2 205	2 214	2 272	عدد المنخرطين
<b>Pêche</b>						<b>الصيد البحري</b>
-Nb coopératives	2	2	2	2	3	عدد التعاونيات
-Nb Adhérents	226	226	226	226	267	عدد المنخرطين
<b>Transport</b>						<b>النقل</b>
-Nb coopératives	5	5	5	5	5	عدد التعاونيات
-Nb Adhérents	115	115	115	115	115	عدد المنخرطين
<b>Forêts</b>						<b>الغابات</b>
-Nb coopératives	48	48	49	49	49	عدد التعاونيات
-Nb Adhérents	2 230	2 230	2 237	2 237	2 263	عدد المنخرطين
<b>Argane</b>						<b>اركان</b>
-Nb coopératives	1	1	1	1	1	عدد التعاونيات
-Nb Adhérents	10	10	10	10	10	عدد المنخرطين
<b>Commerce de détail</b>						<b>تجارة بالتقسيط</b>
-Nb coopératives	3	3	3	3	3	عدد التعاونيات
-Nb Adhérents	61	61	61	61	61	عدد المنخرطين
<b>Denrées alimentaires</b>						<b>المواد الغذائية</b>
-Nb coopératives	1	1	3	4	4	عدد التعاونيات
-Nb Adhérents	8	8	24	31	31	عدد المنخرطين
<b>Plantes médicin. aromatiques</b>						<b>النباتات الطبية والعطرية</b>
-Nb coopératives	1	1	1	1	1	عدد التعاونيات
-Nb Adhérents	11	11	11	11	11	عدد المنخرطين
<b>Tourisme</b>						<b>السياحة</b>
-Nb coopératives	1	1	1	1	1	عدد التعاونيات
-Nb Adhérents	8	8	8	8	8	عدد المنخرطين

Source : Office du développement de la coopération

المصدر : مكتب تنمية التعاون

**Répartition des coopératives selon le secteur, 2013**  
توزيع التعاونيات حسب القطاع، 2013



البناء والعقار

**CONSTRUCTION ET FONCIER**



## البناء والعقار CONSTRUCTION ET FONCIER

### Liste des tableaux

### لائحة الجداول

- جدول 1 : رخص البناء المسلمة بالجماعات الحضرية حسب صنف البناء، 2013  
Tableau 1 : **AUTORISATIONS DE CONSTRUIRE DELIVREES DANS LES COMMUNES URBAINES SELON LA CATEGORIE DE CONSTRUCTION, 2013**
- جدول 2 : رخص البناء المسلمة بالجماعات الحضرية حسب الإقليم ، 2013  
Tableau 2 : **AUTORISATIONS DE CONSTRUIRE DELIVREES DANS LES COMMUNES URBAINES PAR PROVINCE, 2013**
- جدول 3 : ثمن(بالدرهم) المتر المربع للبنىات الجديدة حسب الإقليم وصنف البناء، 2013  
Tableau 3 : **PRIX (en dh) MOYEN DU M<sup>2</sup> COUVERT DES CONSTRUCTIONS NOUVELLES PAR PROVINCE ET PAR CATEGORIE DE CONSTRUCTION, 2013**
- جدول 4 : طلبات التحفيظ حسب المحافظة العقارية (حضري + قروي)  
Tableau 4 : **REQUISITIONS DEPOSEES PAR CONSERVATION FONCIERE ( URBAIN+RURAL)**
- جدول 5 : الرسوم العقارية المنجزة الناتجة عن التحفيظ حسب المحافظة العقارية (حضري + قروي)  
Tableau 5 : **TITRES FONCIERS ÉTABLIS SUITE AUX IMMATRICULATIONS PAR CONSERVATION FONCIÈRE ( URBAIN+RURAL)**
- جدول 6 : الرسوم العقارية المنجزة الناتجة عن التقسيم حسب المحافظة العقارية (حضري + قروي)  
Tableau 6 : **TITRES FONCIERS ÉTABLIS SUITE AU MORCELLEMENT PAR CONSERVATION FONCIÈRE (URBAIN+RURAL)**
- جدول 7 : الرهون المسجلة حسب المحافظة العقارية (حضري + قروي)  
Tableau 7 : **HYPOTHÈQUES INSCRITES PAR CONSERVATION FONCIÈRE (URBAIN+RURAL)**
- جدول 8 : المداخيل (بألف درهم) المنجزة حسب المحافظة العقارية  
Tableau 8 : **RECETTES (en 10<sup>3</sup>dh) RÉALISÉES PAR CONSERVATION FONCIÈRE**
- جدول 9 : التصاميم الخرائطية المنجزة من طرف المصالح الخرائطية (حضري + قروي)  
Tableau 9 : **PLANS CADASTRAUX ÉTABLIS PAR SERVICE DU CADASTRE ( URBAIN+RURAL)**





**رخص البناء المسلمة بالجماعات الحضرية حسب صنف البناء، 2013**

**Tableau 1 : AUTORISATIONS DE CONSTRUIRE DELIVREES DANS LES COMMUNES URBAINES SELON LA CATEGORIE DE CONSTRUCTION, 2013** جدول 1 :

Catégorie	عدد الغرف	عدد المساكن	القيمة المتوقعة (10 <sup>3</sup> DH)	المساحة المبنية (م <sup>2</sup> )	المساحة المسقفة (م <sup>2</sup> )	عدد الرخص	الصنف
	Nombre de pièces	Nb de logements	Valeur prévue	Surface bâtie (m <sup>2</sup> )	Surface planchers	Nb Autorisation	
Immeubles	4188	833	220364	29834	177639	145	عمارات
Villas	228	74	16975	4825	12114	39	فيلات
Habitation Marocaine	15078	5541	692232	196291	543005	3133	سكنى مغربية
Bât. Comm.Ind.	-	-	109208	41576	80134	338	بنايات ص. وت
Bâtiments Adm.	-	-	5086	3238	4375	4	بنايات إدارية
<b>Total</b>	<b>19494</b>	<b>6448</b>	<b>1043865</b>	<b>275764</b>	<b>817267</b>	<b>3659</b>	<b>المجموع</b>

Source: Annuaire statistique du Maroc 2014 المصدر: النشرة الإحصائية السنوية للمغرب 2014

**رخص البناء المسلمة بالجماعات الحضرية حسب الإقليم، 2013**

**Tableau 2 : AUTORISATIONS DE CONSTRUIRE DELIVREES DANS LES COMMUNES URBAINES PAR PROVINCE, 2013** جدول 2 :

Commune	عدد الغرف	عدد المساكن	القيمة المتوقعة (10 <sup>3</sup> DH)	المساحة المبنية (م <sup>2</sup> )	المساحة المسقفة (م <sup>2</sup> )	عدد الرخص	الجماعة
	Nombre de pièces	Nombre de logements	Valeur prévue	Surface bâtie	Surface du plancher	Nombre d'auto.	
Kénitra	12896	4153	676814	145605	550873	2311	القنيطرة
Sidi Slimane	3211	1091	195263	53964	112017	668	سيدي سليمان
Sidi Kacem	3387	1204	174721	76472	156820	681	سيدي قاسم
<b>Région</b>	<b>19494</b>	<b>6448</b>	<b>1046798</b>	<b>276041</b>	<b>819710</b>	<b>3660</b>	<b>الجهة</b>

Source: Annuaire statistique du Maroc 2014 المصدر: النشرة الإحصائية السنوية للمغرب 2014

**ثمن (بالدرهم) المتر المربع للبناءات الجديدة حسب الإقليم وصنف البناء، 2013**

**Tableau 3 : PRIX (en dh) MOYEN DU M<sup>2</sup> COUVERT DES CONSTRUCTIONS NOUVELLES PAR PROVINCE ET PAR CATEGORIE DE CONSTRUCTION, 2013** جدول 3 :

Catégorie	القنيطرة	سيدي قاسم	سيدي سليمان	الجهة	الصنف
	Kénitra	Sidi Kacem	Sidi Slimane	Région	
Immeubles	1195	1150	1914	1272	عمارات
Villas	1371	1100	1300	1350	فيلات
Habitation Type Marocain	1190	1082	1750	1309	سكنى مغربية
Bâtiments Commerce & Ind.	1197	1090	1350	1177	بنايات صناعية وتجارية
Santé	-	-	-	-	الصحة
Enseignement	1100	1200	-	1133	التعليم
Autres Bâtiments Administratifs	-	-	-	-	بنايات إدارية أخرى
Autres Bâtiments	1200	-	-	-	
<b>Prix Moyen</b>	<b>1194</b>	<b>1086</b>	<b>1751</b>	<b>1295</b>	<b>الثمن المتوسط</b>

Source: Annuaire statistique du Maroc 2014 المصدر: النشرة الإحصائية السنوية للمغرب 2014

طلبات التحفيظ حسب المحافظة العقارية (حضري + قروي)

Tableau 4 : REQUISITIONS DEPOSEES PAR CONSERVATION FONCIERE (URBAIN+RURAL) : جدول 4

Conservation	المساحة بالهكتار Superficie (ha)			العدد Nombre			المحافظة
	2011	2012	2013	2011	2012	2013	
Kénitra	641	289	21	28	17	17	القنيطرة
Sidi Kacem	271	292	3759	228	155	300	سيدي قاسم
Sidi Slimane	79	49	52	10	7	10	سيدي سليمان
Souk El Arbaa du Gharb	2 604	22	28	23	30	14	سوق أربعاء الغرب
<b>Région</b>	<b>3 594</b>	<b>652</b>	<b>3860</b>	<b>289</b>	<b>209</b>	<b>341</b>	<b>الجهة</b>

Source: Annuaire statistique du Maroc 2014

المصدر: النشرة الإحصائية السنوية للمغرب 2014

الرسوم العقارية المنجزة الناتجة عن التحفيظ حسب المحافظة العقارية (حضري + قروي)

Tableau 5 : TITRES FONCIERS ÉTABLIS SUITE AUX IMMATRICULATIONS PAR CONSERVATION FONCIÈRE (URBAIN + RURAL) : جدول 5

Conservation	المساحة بالهكتار Superficie (ha)			العدد Nombre			المحافظة
	2011	2012	2013	2011	2012	2013	
Kénitra	404	29	32	49	7	23	القنيطرة
Sidi Kacem	313	2 198	652	226	254	144	سيدي قاسم
Sidi Slimane	62	24	47	19	19	21	سيدي سليمان
Souk Arbaa du Gh.	100	46	1103	35	32	32	سوق أربعاء الغرب
<b>Région</b>	<b>879</b>	<b>2 297</b>	<b>1835</b>	<b>329</b>	<b>312</b>	<b>220</b>	<b>الجهة</b>

Source: Annuaire statistique du Maroc 2014

المصدر: النشرة الإحصائية السنوية للمغرب 2014

الرسوم العقارية المنجزة الناتجة عن التقسيم حسب المحافظة العقارية (حضري + قروي)

Tableau 6 : TITRES FONCIERS ÉTABLIS SUITE AU MORCELLEMENT PAR CONSERVATION FONCIÈRE (URBAIN + RURAL) : جدول 6

Conservation	المساحة بالهكتار Superficie (ha)			العدد Nombre			المحافظة
	2011	2012	2013	2011	2012	2013	
Kénitra	307	561	107	12 623	10 576	8812	القنيطرة
Sidi Kacem	877	335	3005	656	887	858	سيدي قاسم
Sidi Slimane	782	215	83	1 524	1 491	245	سيدي سليمان
S. Arbaa du Gh .	31	62	518	160	39	1200	سوق أربعاء الغرب
<b>Région</b>	<b>1 997</b>	<b>1 172</b>	<b>3712</b>	<b>14 963</b>	<b>12 993</b>	<b>11115</b>	<b>الجهة</b>

Source: Annuaire statistique du Maroc 2014

المصدر: النشرة الإحصائية السنوية للمغرب 2014

الرهن المسجلة حسب المحافظة العقارية (حضري + قروي)  
**Tableau 7 : HYPOTHÈQUES INSCRITES PAR CONSERVATION FONCIÈRE (URBAIN + RURAL) : جدول 7 :**

Conservation	القيمة (بآلف درهم)			العدد			المحافظة
	Valeur (en 10 <sup>3</sup> dh)			Nombre			
	2011	2012	2013	2011	2012	2013	
Kénitra	1 199 064	2 697 389	2210681	2 774	4 029	4007	القنيطرة
Sidi Kacem	219 270	202 565	231850	1 213	1 213	1111	سيدي قاسم
Sidi Slimane	146 629	251 302	2615239	812	882	904	سيدي سليمان
Souk El Arbaa du Gharb	37 008	67 176	210059	616	629	690	سوق أربعاء الغرب
<b>Région</b>	<b>1 601 971</b>	<b>3 218 432</b>	<b>5267829</b>	<b>5 415</b>	<b>6 753</b>	<b>6712</b>	<b>الجهة</b>

Source: Annuaire statistique du Maroc 2014

المصدر: النشرة الإحصائية السنوية للمغرب 2014

المدخل (بآلف درهم) المنجزة حسب المحافظة العقارية  
**Tableau 8 : RECETTES(en 10<sup>3</sup> dh) RÉALISÉES PAR CONSERVATION FONCIÈRE : جدول 8 :**

Conservation	2009	2010	2011	2012	2013	المحافظة
Kénitra	77 773	92 737	93 638	132 388	121154	القنيطرة
Sidi Kacem	9 666	8 793	11 999	15 049	15915	سيدي قاسم
Sidi Slimane	6 225	10 008	12 028	19 990	11070	سيدي سليمان
Souk Arbaa du Gharb	2 404	2 692	3 558	3 482	6184	سوق أربعاء الغرب
<b>Région</b>	<b>96 068</b>	<b>114 230</b>	<b>121 223</b>	<b>170 909</b>	<b>154323</b>	<b>الجهة</b>

Source: Annuaire statistique du Maroc 2014

المصدر: النشرة الإحصائية السنوية للمغرب 2014

التصاميم الخرائطية المنجزة من طرف المصالح الخرائطية (حضري+قروي)  
**Tableau 9 : PLANS CADASTRAUX ÉTABLIS PAR SERVICE DU CADASTRE (URBAIN + RURAL) : جدول 9 :**

Cadastres	2009	2010	2011	2012	2013	المصلحة الخرائطية
Kénitra	5 336	8 060	8 787	17 132	9489	القنيطرة
Sidi Kacem	831	595	853	957	1157	سيدي قاسم
Sidi Slimane	704	301	1 721	1 980	414	سيدي سليمان
Souk Arbâa du Gharb	279	107	150	82	999	سوق أربعاء الغرب
<b>Région</b>	<b>7 150</b>	<b>9 063</b>	<b>11 511</b>	<b>20 151</b>	<b>12059</b>	<b>الجهة</b>

Source: Annuaire statistique du Maroc 2014

المصدر: النشرة الإحصائية السنوية للمغرب 2014



السكنى والتعمير  
**HABITAT ET URBANISME**



**السكنى والتعمير**  
**HABITAT ET URBANISME**

**Liste des tableaux**

**لائحة الجداول**

جدول 1 :	المشاريع المنجزة من طرف شركة العمران حسب الاقليم، الى نهاية سنة 2014
Tableau 1 :	PROJETS REALISES PAR AL OMRANE PAR PROVINCE , JUSQU'A FIN 2014
جدول 2 :	برنامج مدن بدون صفيح، الى نهاية سنة 2014
Tableau 2 :	PROGRAMME VILLES SANS BIDONVILLES, JUSQU'A FIN 2014
جدول 3 :	مشاريع السكن الاجتماعي، الى غاية نهاية 2014
Tableau 3 :	PROJETS DE L'HABITAT SOCIAL, JUSQU'A FIN 2014
جدول 4 :	وضعية وثائق التعمير حسب النوع باقليم القنيطرة، الى غاية نهاية سنة 2014
Tableau 4 :	SITUATION DES DOCUMENTS D'URBANISME PAR TYPE DANS LA PROVINCE DE KENITRA JUSQU'A FIN 2014
جدول 5 :	وضعية وثائق التعمير حسب النوع باقليم سيدي سليمان، الى غاية نهاية سنة 2014
Tableau 5 :	SITUATION DES DOCUMENTS D'URBANISME PAR TYPE DANS LA PROVINCE DE SIDI SLIMANE JUSQU'A FIN 2014
جدول 6 :	وضعية وثائق التعمير حسب النوع باقليم سيدي قاسم، الى غاية نهاية سنة 2014
Tableau 6 :	SITUATION DES DOCUMENTS D'URBANISME PAR TYPE DANS LA PROVINCE DE SIDI KACEM JUSQU'A FIN 2014





المشاريع المنجزة من طرف شركة العمران حسب الاقليم، الى نهاية سنة 2014

Tableau 1 : PROJETS REALISES PAR AL OMRANE PAR PROVINCE , جدول 1 :  
JUSQU'A FIN 2014

Province	وحدات اعادة الاسكان		وحدات اعادة الهيكلة		وحدات اخرى		الاقليم
	Unités de recasement		Unités de restructuration		Autres unités		
	بقع ارضية Lots de terrain	مساكن Log	Unités de restructuration	بقع ارضية Lots de terrain	مساكن Log	مناطق صناعية Zones industrielles	
<b>Kénitra</b>	-	-	-	<b>1 178</b>	-	-	<b>القنيطرة</b>
. Economique	-	-	-	709	-	-	سكن اقتصادي
. Social	-	-	-	469	-	-	سكن اجتماعي
. Villa	-	-	-	-	-	-	فيلات
.Zone industrielle	-	-	-	-	-	-	مناطق صناعية
<b>S/Slimane</b>	-	-	-	-	-	-	<b>سيدي سليمان</b>
. Economique	-	-	-	-	-	-	سكن اقتصادي
. Social	-	-	-	-	-	-	سكن اجتماعي
. Villa	-	-	-	-	-	-	فيلات
.Zone industrielle	-	-	-	-	-	-	مناطق صناعية
<b>S/Kacem</b>	<b>890</b>	-	-	-	<b>232</b>	-	<b>سيدي قاسم</b>
. Economique	382	-	-	-	232	-	سكن اقتصادي
. Social	508	-	-	-	-	-	سكن اجتماعي
. Villa	-	-	-	-	-	-	فيلات
. Zone industrielle	-	-	-	-	-	-	مناطق صناعية
<b>Région</b>	<b>890</b>	-	-	<b>1178</b>	<b>232</b>	-	<b>الجهة</b>
. Economique	382	-	-	709	232	-	سكن اقتصادي
. Social	508	-	-	469	-	-	سكن اجتماعي
. Villa	-	-	-	-	-	-	فيلات
.Zone industrielle	-	-	-	-	-	-	مناطق صناعية

Source : Direction régionale de l'Habitat et de la politique de la ville

المصدر: المديرية الجهوية للسكنى وسياسة المدينة

Tableau 2 : برنامج مدن بدون صفيح إلى نهاية سنة 2014 جدول 2 :  
PROGRAMME VILLES SANS BIDONVILLES, JUSQU'A FIN 2014

Ville	عدد الاسر المعنية	عدد الوحدات المهذمة	نسبة الهدم (%)	الوحدات الغير المهذمة	المدينة
	Nb de Ménages concernés	Nb de baraques démolies	Taux (%) de démolition	Baraques non démolies	
Kénitra	15 761	10285	65,3	3223	القنيطرة
Sidi Kacem	VSB**	VSB**	VSB**	VSB**	سيدي قاسم
Sidi Yahya	5 306	2353	45	-	سيدي يحيى
Sidi Slimane	7 004	763	100	-	سيدي سليمان
Souk Larbaa	VSB*	VSB*	VSB*	VSB*	سوق الاربعاء
Machraa Belksiri	VSB*	VSB*	VSB*	VSB*	مشرع بلقصورى
<b>Total</b>	<b>28 071</b>	<b>13 401</b>	<b>-</b>	<b>3223</b>	<b>المجموع</b>

Source : Direction régionale de l'Habitat et de la politique de la ville

المصدر: المديرية الجهوية للسكنى وسياسة المدينة

\* Ville déclarée sans bidonvilles en 2008

\*\* Ville déclarée sans bidonvilles en 2013



Tableau 3 : **مشاريع السكن الاجتماعي الى غاية نهاية 2014** جدول 3 :

**PROJETS DE L'HABITAT SOCIAL, JUSQU'A FIN 2014**

Promoteur	المكان Localisation des projets	اسم المشروع Dénomination des projets	تاريخ الاتفاقية Date de convention	عدد الوحدات المكونة للمشروع Consistance des projets (nb d'unités)	انجازات سنة 2014 Réalizations en 2014		الانجازات Total réalisé
					عدد الوحدات (nb d'unités)	نسبة الانجاز (%) Tx (%) de réalisation	
<b>Alliance Darna</b>	Mehdya	Projet Immobilier et touristique à Mehdia « Mail Central »	28/04/2010	2 932	648	65	648
<b>Awal Sakane</b>	Kénitra	Opération « Al Imane »	08/04/2010	2 807	460	Achèvement de 460 logements	460
<b>Mabani Zellidja</b>	kénitra	Opération «Attaissir »	13/08/2010	8 629	-	Lancement de 252 logements	-
<b>Chaabi Lil Iskane</b>	Mehdya	Groupement d'habitation Al Mehdya	04/10/2010	1 008	-	-	-
<b>Al Omrane Rabat</b>	kénitra	Opération « Almassira »	27/05/2010	122	122	100	122
<b>Al Omrane Rabat</b>	kénitra	Opération « Almassira 2»		150	-	0	-
<b>Al Omrane Rabat</b>	kénitra	Ensemble Immobilier « Somazahra »	15/04/2011	268	-	48 logement	-
<b>Joud Invest</b>	kénitra	Projet Joud Invest Kénitra Lot Haddada	21/04/2010	208	-	-	-

Source : Direction régionale de l'Habitat et de la politique de la ville

المصدر : المديرية الجهوية للسكنى وسياسة المدينة

Tableau 4: جدول 4 : وضعية وثائق التعمير حسب النوع بالقياس القنيطرة الى غاية نهاية سنة 2014

**SITUATION DES DOCUMENTS D'URBANISME PAR TYPE DANS LA PROVINCE DE KENITRA JUSQU'A FIN 2014**

نوع التصميم Type document	الجماعة commune	مصادق عليه		En cours d'étude			في طور الدراسة			في طور المصادقة Encours d'homologation	
		مجال الدراسة Aire couverte	تاريخ المصادقة Date d'homologation	نوع التصميم Type document	الجماعة commune	مجال الدراسة Aire couverte	نسبة الانجاز (%) Tx d'avancement	تاريخ الشروع Date départ	الجماعة commune	مجال الدراسة Aire couverte	
SDAU* م.م.ت.ح.*	Kénitra, Mehdiya, Sidi taïbi, Lamnasra, Mograne, Ben mansour, Mly Bouselham, Sidi boubker lhaj, Oulad slama, Sidi Med Lahmar, Bahara oulad ayad, Lalla mimouna, Sidi Allal tazi, Chouafaa, Haddada	Commune	30/08/2011	SDAU* م.م.ت.ح.*	Kénitra, Mehdiya Sidi yahya , Sidi taïbi, Haddada, Mnasra, Ouled Slama, Mograne, Ben mansour, Sidi med benmansour, Amer seflia, Amer chamalia	Agglomération de Kénitra et sa périphérie	30%	02/07/2012			
	Souk larbaa	Commune	22/10/2003								
PA	Souk Tlet du Gharb	Centre chef-lieu	20/05/2014		Mly bouselham	Centre de Mly bouselham	75%	21/11/2011	Lamnasra	C. Laabnabsa	
	Souk larbaa	Souk larbaa	30/09/2014		Mly bouselham	Secteur Dlalha	75%	21/11/2011	Lamnasra	C. de Sbih	
	Sidi Med Lahmer	Centre chef-lieu	29/04/2014		Arbaoua	Centre de Arbaoua	75%	05/12/2011			
	Sidi Med Benmansour	Centre chef-lieu	04/04/2014		Benmansour	Had Ouled Jelloul	50%	29/11/2012			
	Arbaoua	Centre chef-lieu	10/10/1994								
	Kénitra	Commune	31/03/2004								
	Ameur seflia	O.bourahma	17/09/2003								
	Lalla mimouna	Centre chef-lieu	19/07/2005								
	Sidi allal tazi	Centre chef-lieu	16/08/2005								
	Mly bouselham	Centre chef-lieu	13/10/2005								
Sidi taïbi	Centre chef-lieu	13/10/2005									
Kariat ben aouda	Centre chef-lieu	06/08/2009									
PDAR	Bahara Ouled Ayad	Bahara ouled Ayad	08/05/1995						Chouafaa	Dar El Harak	
	Bahara Ouled Ayad	Bahara ouled Moussa	28/03/1995								
	Bahara Ouled Ayad	Mghiten Zwawka	21/05/1997								
	Bahara Ouled Ayad	Ouled Mesbah Rouif	20/11/1997								
	S/ Boubker El Haj	S/ Boubker El Haj	15/11/1995								
	Moulay Bouselham	Secteur d' Ahmiri	20/11/1997								
	Amer Seflia	Ouled Arfa	08/05/1995								
	Ben Mansour	Had Ouled Jelloul	20/11/1997								

وضعية وثائق التعمير حسب النوع باقليم سيدي سليمان الى غاية نهاية سنة 2014

Tableau 5 : جدول 5 :

**SITUATION DES DOCUMENTS D'URBANISME PAR TYPE DANS LA PROVINCE DE SIDI SLIMANE JUSQU'A FIN 2014**

Homologué مصادق عليه				En cours d'étude في طور الدراسة					في طور المصادقة	
نوع التصميم Type document	الجماعة commune	مجال الدراسة Aire couverte	تاريخ المصادقة Date d'homologation	نوع التصميم Type document	الجماعة commune	مجال الدراسة Aire couverte	نسبة الانجاز (%) Tx d'avancement %	تاريخ الشروع Date départ	الجماعة commune	مجال الدراسة Aire couverte
SDAU* م.م.ت.ح.*	Sidi slimane	Commune	22/10/2003		Sidi Slimane	Commune	20%	09/05/2014	Oulad Hceine	Sidi Abdelaziz
	Sidi yahya	Commune	22/10/2003							
PA	Sidi yahya	Commune	02/05/2006							
	Dar bel amri	Le centre	19/07/2005							
	Azghar	Bni tass	23/06/2009							
	Msaada	Beggara	23/06/2009							
	Ouled ben hammadi	Ouled boutabet	04/09/2012							
	Ouled ben hammadi	Boumaiz	04/09/2012							
	Dar bel amri	Fajar	21/01/2013							
Ouled hcine	Laabiyate	26/02/2013								

Source : Agence urbaine de Kénitra et Sidi Kacem

\*SDAU : Schéma directeur d'aménagement urbain

المصدر: الوكالة الحضرية لاقليم القنيطرة و سيدي قاسم

\*ت.م.ت.ح.: التصميم المديرى للتهيئة الحضرية

Tableau 6 : **SITUATION DES DOCUMENTS D'URBANISME PAR TYPE DANS LA PROVINCE DE SIDI KACEM JUSQU'A FIN 2014** جدول 6 :

وضعية وثائق التعمير حسب النوع بإقليم سيدي قاسم الى غاية نهاية سنة 2014

Homologué				En cours d'étude					في طور المصادقة		
مصادق عليه				في طور الدراسة					Encours d'homologation		
نوع التصميم	الجماعة	مجال الدراسة	تاريخ المصادقة	نوع التصميم	الجماعة	مجال الدراسة	نسبة الانجاز	تاريخ الشروع	الجماعة	مجال الدراسة	
Type document	Commune	Aire couverte	Date d'homologation	Type document	Commune	Aire couverte	Tx (%) d'avancement	Date départ	Commune	Aire couverte	
SDAU* م.م.ت.ح.*	Sidi Kacem	Sidi Kacem	01/09/1999	SDAU* م.م.ت.ح.*	Dar gueddari	Dar gueddari	60%	24/12/2012			
	Zirara	Le centre									
PDAR	Selfat	Selfat	15/03/2000								
PA	Mechraa belksiri	M.belksiri	06/03/2000	PA	Houafate	Le centre	10%	07/10/2013			
	Sidi kacem	Sidi kacem	01/07/2014		Khnichet	Le centre	60%	24/12/2012			
	Jorf El Melha	Jorf El Melha	09/04/2014								
	Zirara	Zirara	01/07/2014			Mechraa belksiri	Mechraa belksiri	50%	01/07/2014		
	Dar gueddari	Dar gueddari	06/06/2003			Had kourt	Had kourt	20%	13/01/2013		
	Had kourt	Had kourt	16/08/2005								
	Ain dfali	Ain dfali	23/12/2014								
	Safsaf	Safsaf	13/05/2003								
	Sidi Ameer El Hadi	Tnine srafeh	04/04/2014								
	Houafate	Jaaouna Basra									
	Zaggota	Houafate	13/05/2003								
	Khénichet	Zaggota	24/09/2011								
	Taoughilt	Khénichet	03/02/2004								
	Sidi azzouz	Taoughilt	24/02/2004								
	Bab tiouka	Sidi azzouz	02/05/2006								
	Dar aslouji	Bab tiouka	10/07/2009								
	Chbanate	Dar aslouji	06/08/2009								
	Sidi el kamel	Chbanate	06/08/2009								
	Nouirate	Sidi el kamel	27/12/2012								
	Sidi Ahmed Ben Aissa	Nouirate	21/01/2013								
Bni Oual	Jaaouna Roua										
	-Jaaouna Hmer Rass -	02/07/2013									
	Jaaouna Hamri										
	Rhamna	01/08/2013									

Source : Agence urbaine de Kénitra et Sidi Kacem

\*SDAU : Schéma directeur d'aménagement urbain

المصدر: الوكالة الحضرية لاقليمي القنيطرة و سيدي قاسم

\*ت.م.ت.ح.: التصميم المديرى للتهيئة الحضرية

النقل

**TRANSPORT**





## النقل

# TRANSPORT

### Liste des tableaux

### لائحة الجداول

#### Transport routier

#### النقل الطرقي

جدول 1 :	شبكة الطرق المشيدة (بالكيلومتر) حسب الإقليم الى غاية 2013/12/31
Tableau 1 :	LONGUEUR DES ROUTES CONSTRUITES (en Km) PAR PROVINCE AU 31/12/2013
جدول 2 :	شبكة الطريق السيار (بالكيلومتر) بالجهة الى غاية 2013/12/31
Tableau 2 :	LONGUEUR DES AUTOROUTES (en Km) DANS LA REGION AU 31/12/2013
جدول 3 :	وضعية مؤسسات تعليم السياقة حسب الإقليم
Tableau 3 :	SITUATION DES ETABLISSEMENTS AUTO-ECOLES PAR PROVINCE
جدول 4 :	رخص السياقة المسلمة حسب الإقليم وجنس المرشح
Tableau 4 :	PERMIS DE CONDUIRE DELIVRES PAR PROVINCE ET SEXE DU CANDIDAT
جدول 5 :	توزيع الطاكسيات حسب الصنف والإقليم ووسط الإقامة، 2014
Tableau 5 :	REPARTITION DES TAXIS SELON LA CATEGORIE PAR PROVINCE ET MILIEU DE RESIDENCE, 2014
جدول 6 :	نشاط النقل الحضري، 2014
Tableau 6 :	ACTIVITE DU TRANSPORT URBAIN, 2014
جدول 7 :	عدد حوادث السير والضحايا حسب الفصول والإقليم (مجال تدخل الدرك الملكي)، 2014
Tableau 7 :	EFFECTIF DES ACCIDENTS DE LA CIRCULATION ET VICTIMES PAR TRIMESTRE ET PROVINCE (ZONE D'INTERVENTION DE LA GENDARMERIE ROYALE), 2014
جدول 8 :	ضحايا حوادث السير حسب الفئات العمرية بالجهة حسب الإقليم (مجال تدخل الدرك الملكي)، 2014
Tableau 8 :	VICTIMES DES ACCIDENTS DE LA CIRCULATION SELON LES TRANCHES D'AGE DANS LA REGION PAR PROVINCE, 2014
جدول 9 :	عدد حوادث السير حسب السبب بالجهة حسب الإقليم (مجال تدخل الدرك الملكي)، 2014
Tableau 9 :	ACCIDENTS DE LA CIRCULATION CONSTATES SELON LA CAUSE DANS LA REGION PAR PROVINCE (ZONE D'INTERVENTION DE LA GENDARMERIE ROYALE), 2014
جدول 10 :	ضحايا حوادث السير حسب الفئات العمرية بالجهة (مجال تدخل الأمن الوطني)، 2014
Tableau 10 :	VICTIMES DES ACCIDENTS DE LA CIRCULATION SELON LES TRANCHES D'AGE DANS LA REGION (ZONE D'INTERVENTION, 2014
جدول 11 :	عدد حوادث السير حسب فصول السنة و الإقليم (مجال تدخل الأمن الوطني)، 2014
Tableau 11 :	EFFECTIF DES ACCIDENTS DE LA CIRCULATION PAR TRIMESTRE ET PROVINCE (ZONE D'INTERVENTION DE LA SURETE NATIONALE), 2014
جدول 12 :	ضحايا حوادث السير حسب النوع والإقليم (مجال تدخل الأمن الوطني)، 2013
Tableau 12 :	VICTIMES DES ACCIDENTS DE LA CIRCULATION SELON LE TYPE PAR PROVINCE (ZONE D'INTERVENTION DE LA SURETE NATIONALE), 2013
جدول 13 :	عدد حوادث السير حسب وسيلة النقل المتسببة في الحادثة ( واحدة أو أكثر) والوسط والإقليم، 2014
Tableau 13 :	EFFECTIF DES ACCIDENTS DE LA CIRCULATION SELON LE MOYEN DE LOCOMOTION IMPLIQUE (AU MOINS UN), LE MILIEU ET LA PROVINCE, 2014

## Transport maritime

## النقل البحري

- جدول 14 : البنية التحتية لميناء المهديّة، 2014  
Tableau 14 : INFRASTRUCTURE DU PORT DE MEHDIA, 2014
- جدول 15 : نقل البضائع (بالطن) بميناء المهديّة حسب النوع، 2013  
Tableau 15 : TRANSPORT DE MARCHANDISES (EN T) AU PORT DE MEHDIA SELON LE TYPE, 2013

## Transport ferroviaire

## النقل بالسكك الحديدية

- جدول 16 : إرسال البضائع عبر السكك الحديدية حسب المحطات، 2014  
Tableau 16 : EXPEDITION DES MARCHANDISES PAR RAILS SELON LA GARE, 2014
- جدول 17 : وصول البضائع عبر السكك الحديدية حسب المحطات، 2014  
Tableau 17 : ARRIVAGE DES MARCHANDISES PAR RAILS SELON LA GARE , 2014
- جدول 18 : ذهاب المسافرين عبر القطار حسب الأقليم، 2014  
Tableau 18 : DEPART DES VOYAGEURS PAR TRAIN SELON LA PROVINCE, 2014

## TRANSPORT ROUTIER

## النقل الطرقي

شبكة الطرق المشيدة (بالكيلومتر) حسب الإقليم الى غاية 2013/12/31

**Tableau 1 : LONGUEUR DES ROUTES CONSTRUITES (en Km) PAR PROVINCE AU 31/12/2013** : جدول 1

Rubriques	القنيطرة Kénitra	سيدي سليمان Sidi Slimane	سيدي قاسم Sidi Kacem	الجهة Région	
<b>Routes Nationales</b>	<b>142,101</b>	<b>49,275</b>	<b>101,000</b>	<b>292,376</b>	<b>الطرق الوطنية</b>
Revêtues	142,101	49,275	101,000	292,376	المعبدة
Non revêtues	-	-	-	-	الغير المعبدة
<b>Routes Régionales</b>	<b>104,687</b>	<b>95,489</b>	<b>88,000</b>	<b>288,176</b>	<b>الطرق الجهوية</b>
Revêtues	104,687	95,489	88,000	288,176	المعبدة
Non revêtues	-	-	-	-	الغير المعبدة
<b>Routes Provinciales</b>	<b>874,187</b>	<b>334,520</b>	<b>1077,000</b>	<b>2285,707</b>	<b>الطرق الإقليمية</b>
Revêtues	599,194	274,032	656,000	1529,226	المعبدة
Non revêtues	80,255	18,325	19,000	117,580	الغير المعبدة
Pistes	194,738	42,163	402,000	638,901	المسالك

Source : Direction régionale de l'équipement, du transport et de la logistique المصدر: المديرية الجهوية للتجهيز والنقل واللوجستيك

شبكة الطريق السيار (بالكيلومتر) بالجهة الى غاية 2013/12/31

**Tableau 2 : LONGUEUR DES AUTOROUTES (en Km) DANS LA REGION AU 31/12/2013** : جدول 2

الرباط Liaison	عدد العربات/اليوم Nb véhicules/jour	طول الشبكة (كلم) Longeur (Km)	
القنيطرة- طنجة Kénitra-Tanger	ما بين 11437 و 13232 Entre 11437 et 13232	114	القنيطرة

Source : Direction régionale de l'équipement, du transport et de la logistique المصدر: المديرية الجهوية للتجهيز والنقل واللوجستيك

وضعية مؤسسات تعليم السياقة حسب الاقليم

**Tableau 3 : SITUATION DES ETABLISSEMENTS AUTO-ECOLES PAR PROVINCE** : جدول 3

	2011	2012	2013	
<b>Nb des établissements</b>				<b>عدد المؤسسات</b>
Kénitra	24	24	45	القنيطرة
Sidi Slimane	6	6	8	سيدي سليمان
Sidi Kacem	11	12	12	سيدي قاسم
<b>Nb de moniteurs</b>				<b>عدد مدربي السياقة</b>
Kénitra	25	36	57	القنيطرة
Sidi Slimane	16	16	14	سيدي سليمان
Sidi Kacem	10	10	10	سيدي قاسم

Source : Direction régionale de l'équipement, du transport et de la logistique المصدر: المديرية الجهوية للتجهيز والنقل واللوجستيك

رخص السياقة المسلمة حسب الاقليم وجنس المرشح

**Tableau 4 : PERMIS DE CONDUIRE DELIVRES PAR PROVINCE ET SEXE DU CANDIDAT** : جدول 4

Centre	2011		2012		2013		المركز
	المجموع Total	الإناث Femmes	المجموع Total	الإناث Femmes	المجموع Total	الإناث Femmes	
Kénitra	15 049	1 960	16 664	2 030	16 376	2 777	القنيطرة
Sidi Slimane	5 583	360	3 600	180	1 982	356	سيدي سليمان
Sidi Kacem	-	-	6 980	1 542	5 145	623	سيدي قاسم
<b>Total</b>	<b>20 632</b>	<b>2 320</b>	<b>27 244</b>	<b>3 752</b>	<b>23 503</b>	<b>3 756</b>	<b>المجموع</b>

Source : Direction régionale de l'équipement, du transport et de la logistique المصدر: المديرية الجهوية للتجهيز والنقل واللوجستيك

توزيع الطاكسيات حسب الصنف والإقليم ووسط الإقامة، 2014  
**Tableau 5 : REPARTITION DES TAXIS SELON LA CATEGORIE PAR PROVINCE ET MILIEU DE RESIDENCE, 2014** : جدول 5 :

Province	Périmètre urbain المدار الحضري		المجموع Total	Périmètre rural المدار القروي		الإقليم
	طاكسي كبير Grands taxis	طاكسي صغير Petits taxis		طاكسي كبير Grands taxis		
Kénitra	783	764	1 547	147		القنيطرة
Sidi Slimane	177	34	211	54		سيدي سليمان
Sidi Kacem	451	104	555	139		سيدي قاسم
<b>Région</b>	<b>1 392</b>	<b>902</b>	<b>2 294</b>	<b>332</b>		<b>الجهة</b>

Source : Wilaya de la région du GCBH

المصدر: ولاية جهة الغرب الشارقة بني حسن

نشاط النقل الحضري، 2014  
**Tableau 6 : ACTIVITE DU TRANSPORT URBAIN, 2014** : جدول 6 :

	الوحدة Unité	الجهة				
		القنيطرة Kénitra	سيدي سليمان Sidi Slimane	سيدي قاسم Sidi Kacem	الجهة Région	
Sociétés	nb	1	-	-	<b>1</b>	الشركات
Lignes desservies	nb	29	-	-	<b>29</b>	الخطوط المتوفرة
Véhicules Bus	nb	180	-	-	<b>180</b>	العربات
Longueur du réseau/jour	Km	428,4	-	-	<b>428,4</b>	طول الشبكة/اليوم
Voyageurs transportés	nb	36 000 000	-	-	<b>36 000 000</b>	الركاب المنقولون

Source : Wilaya de la région du GCBH

المصدر: ولاية جهة الغرب الشارقة بني حسن

عدد حوادث السير والضحايا حسب الفصول والإقليم (مجال تدخل الدرك الملكي)، 2014  
**Tableau 7 : EFFECTIF DES ACCIDENTS DE LA CIRCULATION ET VICTIMES PAR TRIMESTRE ET PROVINCE (ZONE D'INTERVENTION DE LA GENDARMERIE ROYALE), 2014** : جدول 7 :

	عدد الحوادث		عدد الضحايا			
	Nombre d'accidents		Nombre de victimes			
	القاتلة Mortels	غير القاتلة Non mortels	القتلى Tués	جروح خطيرة Blessés graves	جروح خفيفة Blessés égers	
<b>Kénitra</b>	<b>82</b>	<b>651</b>	<b>105</b>	<b>142</b>	<b>1 265</b>	<b>القنيطرة</b>
1 <sup>er</sup> trimestre	14	123	20	17	223	الفصل الأول
2 <sup>ème</sup> trimestre	18	174	23	36	352	الفصل الثاني
3 <sup>ème</sup> trimestre	34	217	40	59	456	الفصل الثالث
4 <sup>ème</sup> trimestre	16	137	22	30	234	الفصل الرابع
<b>Sidi Kacem</b>	<b>34</b>	<b>314</b>	<b>39</b>	<b>108</b>	<b>554</b>	<b>سيدي قاسم</b>
1 <sup>er</sup> trimestre	5	41	5	16	84	الفصل الأول
2 <sup>ème</sup> trimestre	12	89	14	29	158	الفصل الثاني
3 <sup>ème</sup> trimestre	7	99	7	30	174	الفصل الثالث
4 <sup>ème</sup> trimestre	10	85	13	33	138	الفصل الرابع
<b>Sidi Slimane</b>	<b>39</b>	<b>181</b>	<b>16</b>	<b>74</b>	<b>320</b>	<b>سيدي سليمان</b>
1 <sup>er</sup> trimestre	31	28	7	8	57	الفصل الأول
2 <sup>ème</sup> trimestre	4	41	4	15	61	الفصل الثاني
3 <sup>ème</sup> trimestre	3	71	3	35	125	الفصل الثالث
4 <sup>ème</sup> trimestre	1	41	2	16	77	الفصل الرابع

Source: Commandement régional de la Gendarmerie Royale

المصدر: القيادة الجهوية للدرك الملكي

ضحايا حوادث السير حسب الفئات العمرية بالجهة حسب الإقليم (مجال تدخل الدرك الملكي)، 2014

Tableau 8:

**VICTIMES DES ACCIDENTS DE LA CIRCULATION SELON LES  
TRANCHES D'ÂGE DANS LA REGION PAR PROVINCE  
(ZONE D'INTERVENTION DE LA GENDARMERIE ROYALE), 2014**

جدول 8 :

Tranches d'âges	الراجلين Piétons		الساوقين Conducteurs		الركاب Passagers		المجموع Total		الفئات العمرية
	Tués القتلى	Blessés الجرحي	Tués القتلى	Blessés الجرحي	Tués القتلى	Blessés الجرحي	Tués القتلى	Blessés الجرحي	
<b>Kénitra</b>	<b>24</b>	<b>159</b>	<b>34</b>	<b>482</b>	<b>47</b>	<b>766</b>	<b>105</b>	<b>1407</b>	<b>القنيطرة</b>
Moins de 7 ans	8	24	-	-	5	52	13	76	اقل من 7 سنوات
De 7 à 20 ans	6	52	1	38	7	135	14	225	ما بين 7 و 20 سنة
De 20 à 40 ans	5	53	22	272	15	348	42	673	ما بين 20 و 40 سنة
40 ans et plus	5	30	11	172	20	231	36	433	40 سنة و ما فوق
<b>Sidi Kacem</b>	<b>13</b>	<b>98</b>	<b>16</b>	<b>269</b>	<b>10</b>	<b>295</b>	<b>39</b>	<b>662</b>	<b>سيدي قاسم</b>
Moins de 7 ans	2	12	-	-	-	16	2	28	اقل من 7 سنوات
De 7 à 20 ans	6	41	3	26	1	44	10	111	ما بين 7 و 20 سنة
De 20 à 40 ans	2	29	5	166	3	163	10	358	ما بين 20 و 40 سنة
40 ans et plus	3	16	8	77	6	72	17	165	40 سنة و ما فوق
<b>Sidi Slimane</b>	<b>5</b>	<b>31</b>	<b>5</b>	<b>160</b>	<b>6</b>	<b>203</b>	<b>16</b>	<b>214</b>	<b>سيدي سليمان</b>
Moins de 7 ans	1	6	-	-	2	13	3	19	اقل من 7 سنوات
De 7 à 20 ans	1	14	-	19	2	36	3	69	ما بين 7 و 20 سنة
De 20 à 40 ans	1	6	2	93	-	101	3	200	ما بين 20 و 40 سنة
40 ans et plus	2	5	3	48	2	53	7	106	40 سنة و ما فوق

Source: Commandement régional de la Gendarmerie Royale

المصدر: القيادة الجهوية للدرك الملكي

عدد حوادث السير حسب السبب بالجهة حسب الإقليم (مجال تدخل الدرك الملكي)، 2014

Tableau 9 :

**ACCIDENTS DE LA CIRCULATION CONSTATES SELON LA CAUSE  
DANS LA REGION PAR PROVINCE (ZONE D'INTERVENTION DE LA  
GENDARMERIE ROYALE), 2014**

جدول 9 :

Cause	فاتنة		السبب
	Mortels	Non mortels	
<b>Kénitra</b>	<b>82</b>	<b>651</b>	<b>القنيطرة</b>
Excès de vitesse	11	47	السرعة المفرطة
Défaut mécanique	1	4	عطب ميكانيكي
Non respect priorité droite	-	5	عدم احترام اسبقية اليمين
Non respect du stop	-	5	عدم احترام علامة قف
Imprudence piéton	28	34	عدم انتباه الراجلين
Autres causes	42	556	اسباب اخرى
<b>Sidi Kacem</b>	<b>34</b>	<b>314</b>	<b>سيدي قاسم</b>
Excès de vitesse	-	28	السرعة المفرطة
Défaut mécanique	-	1	عطب ميكانيكي
Non respect priorité droite	3	17	عدم احترام اسبقية اليمين
Non respect du stop	1	3	عدم احترام علامة قف
Imprudence piéton	2	18	عدم انتباه الراجلين
Autres causes	28	247	اسباب اخرى
<b>Sidi Slimane</b>	<b>15</b>	<b>181</b>	<b>سيدي سليمان</b>
Excès de vitesse	1	13	السرعة المفرطة
Défaut mécanique	-	1	عطب ميكانيكي
Non respect priorité droite	-	5	عدم احترام اسبقية اليمين
Non respect du stop	-	-	عدم احترام علامة قف
Imprudence piéton	-	4	عدم انتباه الراجلين
Autres causes	14	158	اسباب اخرى

ضحايا حوادث السير حسب الفئات العمرية بالجهة (مجال تدخل الأمن الوطني)، 2014

**Tableau 10 :** **VICTIMES DES ACCIDENTS DE LA CIRCULATION SELON LES TRANCHES D'AGE DANS LA REGION (ZONE D'INTERVENTION DE LA SURETE NATIONALE) , 2014** **جدول 10 :**

Tranches d'âges	الراجلين Piétons		الساكنين Conducteurs		الركاب Passagers		المجموع Total		الفئات العمرية
	Tués القتلى	Blessés الجرحي	Tués القتلى	Blessés الجرحي	Tués القتلى	Blessés الجرحي	Tués القتلى	Blessés الجرحي	
	Moins de 7 ans	2	48	0	2	0	20	2	
De 7 à 20 ans	1	194	6	103	2	146	9	443	ما بين 7 و 20 سنة
De 20 à 40 ans	6	180	14	613	8	342	28	1 135	ما بين 20 و 40 سنة
40 ans et plus	11	170	5	377	2	199	18	746	40 سنة و ما فوق
<b>Total</b>	<b>20</b>	<b>592</b>	<b>25</b>	<b>1 095</b>	<b>12</b>	<b>707</b>	<b>57</b>	<b>2 394</b>	<b>المجموع</b>

Source : Préfecture de police de Kénitra المصدر: ولاية أمن القنيطرة

عدد حوادث السير حسب فصول السنة و الاقليم (مجال تدخل الأمن الوطني)، 2014

**Tableau 11 :** **EFFECTIF DES ACCIDENTS DE LA CIRCULATION PAR TRIMESTRE ET PROVINCE (ZONE D'INTERVENTION DE LA SURETE NATIONALE), 2014** **جدول 11 :**

Mois	عدد الحوادث Nombre d'accidents		عدد الضحايا Nombre de victimes			الشهر
	قاتلة Mortels	غير قاتلة Non mortels	القتلى Tués	جروح خطيرة Blessés graves	جروح خفيفة Blessés légers	
	<b>Kénitra</b>	<b>33</b>	<b>1 315</b>	<b>35</b>	<b>66</b>	
1er trimestre	5	309	5	12	408	الفصل الاول
2ème trimestre	7	320	7	11	355	الفصل الثاني
3ème trimestre	11	328	13	20	362	الفصل الثالث
4ème trimestre	10	358	10	23	498	الفصل الرابع
<b>Sidi Slimane</b>	<b>13</b>	<b>537</b>	<b>13</b>	<b>50</b>	<b>636</b>	<b>سيدي سليمان</b>
1 <sup>er</sup> trimestre	3	106	3	8	120	الفصل الاول
2 <sup>ème</sup> trimestre	2	129	2	8	152	الفصل الثاني
3 <sup>ème</sup> trimestre	2	151	2	17	181	الفصل الثالث
4 <sup>ème</sup> trimestre	6	151	6	17	183	الفصل الرابع
<b>Sidi Kacem</b>	<b>8</b>	<b>274</b>	<b>9</b>	<b>35</b>	<b>309</b>	<b>سيدي قاسم</b>
1 <sup>er</sup> trimestre	5	56	5	4	67	الفصل الاول
2 <sup>ème</sup> trimestre	1	65	2	10	74	الفصل الثاني
3 <sup>ème</sup> trimestre	1	76	1	14	83	الفصل الثالث
4 <sup>ème</sup> trimestre	1	77	1	7	85	الفصل الرابع
<b>Région</b>	<b>54</b>	<b>2 126</b>	<b>57</b>	<b>151</b>	<b>2 568</b>	<b>الجهة</b>
1 <sup>er</sup> trimestre	13	471	13	24	595	الفصل الاول
2 <sup>ème</sup> trimestre	10	514	11	29	581	الفصل الثاني
3 <sup>ème</sup> trimestre	14	555	16	51	626	الفصل الثالث
4 <sup>ème</sup> trimestre	17	586	17	47	766	الفصل الرابع

Source : Préfecture de police de Kénitra المصدر: ولاية الأمن الوطني بالقنيطرة

ضحايا حوادث السير حسب النوع والإقليم (مجال تدخل الأمن الوطني)، 2013

Tableau 12 : VICTIMES DES ACCIDENTS DE LA CIRCULATION SELON LE TYPE PAR PROVINCE (ZONE D'INTERVENTION DE LA SURETE NATIONALE), 2013 : جدول 12 :

	الراجلين Piétons		الساكنين Conducteurs		الركاب Passagers		المجموع Total		
	Tués القتلى	Blessés الجرحي	Tués القتلى	Blessés الجرحي	Tués القتلى	Blessés الجرحي	Tués القتلى	Blessés الجرحي	
kénitra	13	531	14	826	14	457	41	1814	القنيطرة
Sidi Slimane	6	100	10	214	2	132	18	446	سيدي سليمان
Sidi Kacem	5	170	2	116	3	140	10	426	سيدي قاسم
<b>Région</b>	<b>24</b>	<b>801</b>	<b>26</b>	<b>1156</b>	<b>19</b>	<b>729</b>	<b>69</b>	<b>2686</b>	<b>الجهة</b>

Source : Préfecture de police de Kénitra- district provincial de Sidi Kacem

المصدر: ولاية أمن القنيطرة- منطقة سيدي قاسم

عدد حوادث السير حسب وسيلة النقل المتسببة في الحادثة (واحدة أو أكثر) والوسط والإقليم، 2014

Tableau 13: EFFECTIF DES ACCIDENTS DE LA CIRCULATION SELON LE MOYEN DE LOCOMOTION IMPLIQUE (AU MOINS UN), LE MILIEU ET LA PROVINCE, 2014 : جدول 13 :

Moyens de Locomotion	عدد الحوادث Nombre d'accidents				وسائل النقل
	القنيطرة Kénitra	سيدي سليمان Sidi Slimane	سيدي قاسم Sidi Kacem	المجموع Total	
<b>Urbain</b>					<b>حضري</b>
Motocyclettes	419	379	123	921	دراجة نارية
Bicyclettes	217	164	57	438	دراجة
Charrettes	5	10	5	20	عربات
Tracteurs	10	5	4	19	جرار
Voitures de tourisme	1 144	351	193	1 688	سيارة سياحية
Camions et camionnettes	107	24	33	164	شاحنة
Autocars	13	4	2	19	ناقلة
Autobus	57	1	-	58	حافلة
Taxis	118	8	29	155	طاكسيات
Trains	3	3	-	6	قطار
Autres	83	6	-	89	اخر
<b>Rural</b>					<b>قروي</b>
Motocyclettes	121	77	99	297	دراجة نارية
Bicyclettes	35	29	35	99	دراجة
Charrettes	25	9	18	52	عربات
Tracteurs	8	2	8	18	جرار
Voitures de tourisme	415	154	251	820	سيارة سياحية
Camions et camionnettes	72	28	58	158	شاحنة
Autocars	2	1	2	5	ناقلة
Autobus	14	-	-	14	حافلة
Taxis	32	10	29	71	طاكسيات
Transport mixte	9	2	11	22	نقل مزدوج
Moissonneuse	-	-	1	1	الات فلاحية

Source : Gendarmerie Royale et Sûreté Nationale

N.B : Possibilité d'implication de plus d'un moyen de locomotion dans le même accident

المصدر: قيادة الدرك الملكي والأمن الوطني  
ملحوظة: احتمال تسبب أكثر من وسيلة نقل في حادثة واحدة

## TRANSPORT MARITIME

## النقل البحري

البنية التحتية لميناء المهدية، 2014

جدول 14 : **INFRASTRUCTURE DU PORT DE MEHDIA, 2014**

	العدد Nb	طول الرصيف (بالمتر) Longueur de quai (en m)	التجهيزات Equipements du port	
Port de pêche	1	60		ميناء الصيد
Port commercial	1	1006	6 grues de 6T(à réformer)	الميناء التجاري
Avant port	1	360	-	الميناء الامامي

Source : Agence nationale des Ports, Port de Kénitra

المصدر : الوكالة الوطنية للموانئ، ميناء القنيطرة

نقل البضائع (بالطن) بميناء المهدية حسب النوع، 2013

جدول 15 : **TRANSPORT DE MARCHANDISES (EN T) AU PORT DE MEHDIA SELON LE TYPE, 2013**

Type	الكمية Quantité	النوع
Marchandises chargée	14 202	البضائع المشحونة
Pate de cellulose	14 202	عجينة السليلوز
Marchandises déchargées	24 076	البضائع المفرغة
Fer à souder	1 021	الحديد الموجه للتلحيم
Fer à béton	8 967	الحديد الموجه للبناء
Rondins de bois eucalyptus	14 088	خشب الاكالبتوس

Source : Agence nationale des Ports, Port de Kénitra

المصدر : الوكالة الوطنية للموانئ، ميناء القنيطرة

## TRANSPORT FERROVIAIRE

## النقل بالسكك الحديدية

إرسال البضائع عبر السكك الحديدية حسب المحطات، 2014

جدول 16 : **EXPEDITION DES MARCHANDISES PAR RAILS SELON LA GARE, 2014**

Marchandises (en T)	القنيطرة Kénitra	سيدي قاسم Sidi Kacem	محطات أخرى* Autres gares*	المجموع Total	البضائع (بالطن)
Engrais					أسمدة
Produits pétroliers					المواد النفطية
<b>Total</b>	<b>ND</b>	<b>ND</b>	<b>ND</b>	<b>ND</b>	<b>المجموع</b>

Source : O N C F

المصدر : المكتب الوطني للسكك الحديدية



Tableau 17 : وصول البضائع عبر السكك الحديدية حسب المحطات، 2014  
ARRIVAGE DES MARCHANDISES PAR RAILS  
SELON LA GARE, 2014 : جدول 17

Marchandises (en T)	القنيطرة Kénitra	سيدي سليمان Sidi Slimane	سيدي قاسم Sidi Kacem	محطات أخرى* Autres gares*	المجموع Total	البضائع (بالطن)
Bois	-	-	-	-	-	الخشب
Céréales	-	21 769,738	-	-	21 769,738	الحبوب
Engrais	-	-	-	-	-	الأسمدة
Produits pétroliers	196 671,41	-	-	-	196 671,41	المواد النفطية
Sucre	6 295,8	-	-	-	6 295,8	السكر
Argile	184 483,05	-	-	-	184 483,05	الطين
Munition	-	-	-	-	-	الذخيرة
Ballast	78 094	-	-	-	78094	الصابورة
Rail	8 450,576	-	-	-	8 450,576	السكة الحديدية
<b>Total</b>	<b>473 994,5</b>	<b>21 769,7</b>	<b>-</b>	<b>-</b>	<b>495 764,2</b>	<b>المجموع</b>

Source : O N C F

المصدر : المكتب الوطني للسكك الحديدية

\* Il s'agit des gares Souk Larbaa et Sidi Yahya

\* يتعلق الامر بمحطات سوق الاربعاء وسيدي يحيى

Tableau 18 : ذهاب المسافرين عبر القطار حسب الاقليم، 2014  
DEPART DES VOYAGEURS PAR TRAIN SELON LA PROVINCE, 2014 : جدول 18

MOIS	القنيطرة Kénitra	سيدي سليمان Sidi Slimane	سيدي قاسم Sidi Kacem	المجموع Total	الشهر
Janvier	269 319	31 443	34 772	335 534	يناير
Février	237 551	26 622	28 012	292 185	فبراير
Mars	279 969	28 464	30 938	339 371	مارس
Avril	279 926	30 724	35 066	345 716	أبريل
Mai	276 588	29 790	31 969	338 347	ماي
Juin	285 861	33 076	34 562	353 499	يونيو
Juillet	233 286	25 749	30 775	289 810	يوليوز
Août	308 347	47 244	52 513	355994	غشت
Septembre	292 556	31 290	32 148	355 994	شتنبر
Octobre	286 512	38 362	43 056	367 930	أكتوبر
Novembre	277 774	29 595	31 949	339 318	نونبر
Décembre	282 468	31 170	30 293	343 931	دجنبر
<b>Total</b>	<b>3 310 157</b>	<b>383 529</b>	<b>418 053</b>	<b>4 111 739</b>	<b>المجموع</b>

Source : O N C F

المصدر : المكتب الوطني للسكك الحديدية



السياحة

**TOURISME**



## السياحة TOURISME

### Liste des tableaux

### لائحة الجداول

جدول 1 :	الطاقة الإيوانية للمؤسسات الفندقية المصنفة حسب الإقليم إلى غاية 2013-12-31	جدول 1 :
Tableau 1 :	CAPACITE D'ACCEUIL DES ETABLISSEMENTS HOTELIERS CLASSES PAR PROVINCE AU 31-12-2013	جدول 1 :
جدول 2 :	الطاقة الإيوانية والليالي السياحية حسب نوع الفنادق المصنفة إلى غاية 2013-12-31	جدول 2 :
Tableau 2 :	CAPACITE D'ACCEUIL DES ETABLISSEMENTS ET NUTEES TOURISTIQUES PAR CATEGORIE D'HOTELS CLASSES AU 31-12-2013	جدول 2 :
جدول 3 :	تطور الليالي السياحية المنجزة بالمؤسسات الفندقية المصنفة حسب الإقليم	جدول 3 :
Tableau 3 :	EVOLUTION DES NUTEES TOURISTIQUES REALISEES DANS LES ETABLISSEMENTS HOTELIERS CLASSES PAR PROVINCE	جدول 3 :



**الطاقة الإيوانية للمؤسسات الفندقية المصنفة حسب الإقليم إلى غاية 2013-12-31**  
**Tableau 1 : CAPACITE D'ACCEUIL DES ETABLISSEMENTS HOTELIERS CLASSES PAR PROVINCE AU 31-12-2013** : جدول 1

Province	الأسرة Lits	الغرف Chambres	المؤسسات Etablissements	الإقليم
Kénitra	614	302	9	القنيطرة
Sidi Slimane	-	-	-	سيدي سليمان
Sidi Kacem	-	-	-	سيدي قاسم
<b>Région</b>	<b>614</b>	<b>302</b>	<b>9</b>	<b>الجهة</b>

Source : Annuaire Statistique du Maroc 2014

المصدر: النشرة الإحصائية السنوية للمغرب 2014

**الطاقة الإيوانية والليالي السياحية حسب نوع الفنادق المصنفة إلى غاية 2013-12-31**  
**Tableau 2 : CAPACITE D'ACCEUIL DES ETABLISSEMENTS ET NUTEES TOURISTIQUES PAR CATEGORIE D'HOTELS CLASSES AU 31-12-2013** : جدول 2

	المجموع Total	ثلاث نجوم 3 étoiles	نجمتان 2 étoiles	نجمة واحدة 1 étoile	
Etablissements	7	3	1	3	المؤسسات
Nombre de lits	562	436	48	78	عدد الأسرة
Nombre de chambres	ND	ND	ND	ND	عدد الغرف
Nuitées touristiques	75270	64102	3909	7259	الليالي السياحية

Source : Annuaire Statistique du Maroc 2014

المصدر: النشرة الإحصائية السنوية للمغرب 2014

**تطور الليالي السياحية المنجزة بالمؤسسات الفندقية المصنفة حسب الإقليم**  
**Tableau 3 : EVOLUTION DES NUTEES TOURISTIQUES REALISEES DANS LES ETABLISSEMENTS HOTELIERS CLASSES PAR PROVINCE** : جدول 3

Province	2008	2009	2010	2011	2012	2013	الإقليم
Kénitra	76426	70254	68303	72 450	61 450	75270	القنيطرة
Sidi Kacem	-	-	-	-	-	-	سيدي سليمان
Sidi Slimane	-	-	-	-	-	-	سيدي قاسم
<b>Région</b>	<b>76426</b>	<b>70254</b>	<b>68303</b>	<b>72 450</b>	<b>61 450</b>	<b>75270</b>	<b>الجهة</b>

Source : Annuaire Statistique du Maroc 2014

المصدر: النشرة الإحصائية السنوية للمغرب 2014





التعليم

**ENSEIGNEMENT**



# التعليم ENSEIGNEMENT

## Liste des tableaux

لائحة الجداول

### Enseignement préscolaire

### التعليم الأولي

جدول 1 :	الإحصائيات العامة للتعليم الأولي العصري حسب الإقليم (القطاع العمومي)، 2014-2015	
Tableau 1 :	STATISTIQUES GENERALES SUR L'ENSEIGNEMENT PRESCOLAIRE MODERNE (SECTEUR PUBLIC) PAR PROVINCE, 2014-2015	
جدول 2 :	الإحصائيات العامة للتعليم الأولي العصري حسب الإقليم (القطاع الخاص)، 2014-2015	
Tableau 2 :	STATISTIQUES GENERALES SUR L'ENSEIGNEMENT PRESCOLAIRE MODERNE (SECTEUR PRIVE) PAR PROVINCE, 2014-2015	

### Enseignement primaire public

### التعليم الإبتدائي العمومي

جدول 3 :	المؤسسات المدرسية حسب الوسط والإقليم، 2014-2015	
Tableau 3 :	ETABLISSEMENTS SCOLAIRES PAR MILIEU ET PAR PROVINCE 2014-2015	
جدول 4 :	الحجرات والأقسام حسب الوسط والإقليم، 2014-2015	
Tableau 4 :	SALLES ET CLASSES PAR MILIEU ET PAR PROVINCE, 2014-2015	
جدول 5 :	هيئة التدريس حسب الوسط والجنس والإقليم، 2014-2015	
Tableau 5 :	PERSONNEL ENSEIGNANT SELON LE MILIEU, LE SEXE ET LA PROVINCE, 2014-2015	
جدول 6 :	التلاميذ حسب الوسط والجنس والإقليم، 2014-2015	
Tableau 6 :	ELEVES SELON LE MILIEU, LE SEXE, ET LA PROVINCE, 2014-2015	
جدول 7 :	المسجلون الجدد بالسنة الأولى حسب الجنس والوسط والإقليم، 2014-2015	
Tableau 7 :	NOUVEAUX INSCRITS EN PREMIERE ANNEE SELON LE SEXE, LE MILIEU ET LA PROVINCE, 2014-2015	

### Enseignement primaire privé

### التعليم الإبتدائي الخاص

جدول 8 :	الإحصائيات العامة حسب الإقليم، 2014-2015	
Tableau 8 :	STATISTIQUES GENERALES PAR PROVINCE, 2014-2015	
جدول 9 :	التلاميذ حسب الوسط والجنس والإقليم، 2014-2015	
Tableau 9 :	ELEVES SELON LE MILIEU, LE SEXE ET LA PROVINCE, 2014-2015	

### Enseignement secondaire collégial public

### التعليم الثانوي الإعدادي العمومي

جدول 10 :	المؤسسات والحجرات حسب الوسط والإقليم، 2014-2015	
Tableau 10 :	ETABLISSEMENTS ET SALLES PAR MILIEU ET PAR PROVINCE, 2014-2015	
جدول 11 :	الداخليات حسب الوسط والإقليم، 2014-2015	
Tableau 11 :	INTERNATS PAR MILIEU ET PAR PROVINCE, 2014-2015	
جدول 12 :	التلاميذ والأقسام حسب الوسط والإقليم، 2014-2015	
Tableau 12 :	ELEVES ET CLASSES PAR MILIEU ET PAR PROVINCE, 2014-2015	
جدول 13 :	التلاميذ حسب المستوى والجنس والوسط والإقليم، 2014-2015	
Tableau 13 :	ELEVES SELON LE NIVEAU, LE SEXE, LE MILIEU ET LA PROVINCE, 2014-2015	
جدول 14 :	التلاميذ المكررون حسب المستوى والجنس والوسط والإقليم، 2014-2015	
Tableau 14 :	ELEVES DOUBLANTS SELON LE NIVEAU, LE SEXE, LE MILIEU ET LA PROVINCE, 2014-2015	

جدول 15 : هيئة التدريس حسب الجنس والإقليم، 2014-2015  
Tableau 15 : PERSONNEL ENSEIGNANT SELON LE SEXE ET LA PROVINCE, 2014-2015

التعليم الثانوي الإعدادي الخاص Enseignement secondaire collégial privé

جدول 16 : المؤسسات وعدد التلاميذ حسب الجنس والإقليم، 2013-2014  
Tableau 16 : ETABLISSEMENTS ET ELEVES SELON LE SEXE ET LA PROVINCE, 2013-2014

التعليم الثانوي التأهيلي العمومي Enseignement secondaire qualifiant public

جدول 17 : المؤسسات والأقسام والحجرات حسب الوسط والإقليم، 2014-2015  
Tableau 17 : ETABLISSEMENTS, CLASSES ET SALLES SELON LE MILIEU ET LA PROVINCE, 2014-2015

جدول 18 : هيئة التدريس حسب الجنس والوسط والإقليم، 2014-2015  
Tableau 18 : PERSONNEL ENSEIGNANT SELON LE SEXE, LE MILIEU ET LA PROVINCE, 2014-2015

جدول 19 : التلاميذ المكررون حسب الجنس والمستوى والإقليم، 2014-2015  
Tableau 19 : ELEVES DOUBLANTS SELON LE SEXE, LE NIVEAU ET LA PROVINCE 2014-2015

التعليم الثانوي التأهيلي الخاص Enseignement secondaire qualifiant privé

جدول 20 : المؤسسات وهيئة التدريس حسب الإقليم، 2014-2015  
Tableau 20 : ETABLISSEMENTS ET PERSONNEL ENSEIGNANT PAR PROVINCE, 2014-2015

جدول 21 : التلاميذ حسب الجنس والمستوى والإقليم، 2014-2015  
Tableau 21 : ELEVES SELON LE SEXE, LE NIVEAU ET LA PROVINCE, 2014-2015

إحصائيات البكالوريا Statistiques du baccalauréat

جدول 22 : إحصائيات متعلقة بامتحانات البكالوريا حسب الجنس والمسلك والإقليم (التعليم العمومي)، 2013-2014  
Tableau 22 : STATISTIQUES RELATIVES AUX EXAMENS DU BACCALAUREAT SELON LE SEXE, L'OPTION ET LA PROVINCE (ENSEIGNEMENT PUBLIC), 2013-2014

جدول 23 : إحصائيات متعلقة بامتحانات البكالوريا حسب الجنس والمسلك والإقليم (المترشحون الأحرار)، 2013-2014  
Tableau 23 : STATISTIQUES RELATIVES AUX EXAMENS DU BACCALAUREAT SELON LE SEXE, L'OPTION ET LA PROVINCE (CANDIDATS LIBRES), 2013-2014

جدول 24 : إحصائيات متعلقة بامتحانات البكالوريا حسب الجنس والمسلك والإقليم (التعليم الخصوصي)، 2013-2014  
Tableau 24 : STATISTIQUES RELATIVES AUX EXAMENS DU BACCALAUREAT SELON LE SEXE, L'OPTION ET LA PROVINCE (ENSEIGNEMENT PRIVE), 2013-2014

التعليم العالي Enseignement supérieur

جدول 25 : التجهيزات التربوية حسب الكليات والمدارس العليا بالجهة، 2014-2015  
Tableau 25 : EQUIPEMENTS PEDAGOGIQUES SELON LES FACULTES ET LES ECOLES SUPERIEURES DANS LA REGION, 2014-2015

جدول 26 : الطلبة حسب الجنس والجنسية والكليات والمدارس العليا بالجهة، 2014-2015  
Tableau 26 : ETUDIANTS SELON LE SEXE, CYCLE. NATIONALITE PAR FACULTES ET ECOLES SUPERIEURES DANS LA REGION, 2014-2015

جدول 27 : هيئة التدريس حسب الدرجة والكليات والمدارس العليا بالجهة، 2014-2015  
Tableau 27 : PERSONNEL ENSEIGNANT SELON LE GRADE ET FACULTES ET ECOLES SUPERIEURES DANS LA REGION, 2014-2015

جدول 28 : عدد المتخرجين من الكليات والمدارس العليا بالجهة حسب الجنس والميدان التعليمي ، 2014-2015  
Tableau 28 : EFFECTIF DES LAUREATS PAR SEXE ET DISCIPLINE, 2014-2015



**الإحصائيات العامة للتعليم الأولي العصري حسب الإقليم (القطاع العمومي)، 2014-2015**

**Tableau 1 : STATISTIQUES GENERALES SUR L'ENSEIGNEMENT PRESCOLAIRE MODERNE (SECTEUR PUBLIC) PAR PROVINCE, 2014-2015** : جدول 1

Province	المدارس	المربون	Elèves التلاميذ		الإقليم
	Ecoles	Educateurs	المجموع Total	الإناث Féminin	
<b>Kénitra</b>	<b>31</b>	<b>39</b>	<b>1023</b>	<b>492</b>	<b>القنيطرة</b>
Urbain	8	12	287	139	حضري
Rural	23	27	736	353	قروي
<b>Sidi Slimane</b>	<b>26</b>	<b>32</b>	<b>1 072</b>	<b>521</b>	<b>سيدي سليمان</b>
Urbain	1	1	20	12	حضري
Rural	25	31	1 052	509	قروي
<b>Sidi Kacem</b>	<b>34</b>	<b>46</b>	<b>1 109</b>	<b>575</b>	<b>سيدي قاسم</b>
Urbain	-	-	-	-	حضري
Rural	34	46	1 109	575	قروي
<b>Région</b>	<b>91</b>	<b>114</b>	<b>3 204</b>	<b>1 588</b>	<b>الجهة</b>
Urbain	9	13	307	151	حضري
Rural	82	104	2 897	1 437	قروي

Source: Délégations Provinciales du Ministère de l'Education Nationale - Kénitra, Sidi Slimane et Sidi Kacem

المصدر: النيابة الإقليمية لوزارة التربية الوطنية القنيطرة، سيدي سليمان وسيدي قاسم

**الإحصائيات العامة للتعليم الأولي العصري حسب الإقليم (القطاع الخاص)، 2014-2015**

**Tableau 2 : STATISTIQUES GENERALES SUR L'ENSEIGNEMENT PRESCOLAIRE MODERNE (SECTEUR PRIVE) PAR PROVINCE, 2014-2015** : جدول 2

Province	المدارس	المربون	Elèves التلاميذ		الإقليم
	Ecoles	Educateurs	المجموع Total	الإناث Féminin	
<b>Kénitra</b>	<b>88</b>	<b>248</b>	<b>5 057</b>	<b>2 482</b>	<b>القنيطرة</b>
Urbain	88	248	5 057	2 482	حضري
Rural	-	-	-	-	قروي
<b>Sidi Slimane</b>	<b>17</b>	<b>65</b>	<b>1 073</b>	<b>498</b>	<b>سيدي سليمان</b>
Urbain	17	65	1 073	498	حضري
Rural	-	-	-	-	قروي
<b>Sidi Kacem</b>	<b>20</b>	<b>30</b>	<b>1 211</b>	<b>613</b>	<b>سيدي قاسم</b>
Urbain	20	30	1 211	613	حضري
Rural	-	-	-	-	قروي
<b>Région</b>	<b>125</b>	<b>343</b>	<b>7 341</b>	<b>3 593</b>	<b>الجهة</b>
Urbain	125	343	7 341	3 593	حضري
Rural	-	-	-	-	قروي

Source: Délégations Provinciales du Ministère de l'Education Nationale - Kénitra, Sidi Slimane et Sidi Kacem

المصدر: النيابة الإقليمية لوزارة التربية الوطنية القنيطرة، سيدي سليمان وسيدي قاسم

## ENSEIGNEMENT PRIMAIRE PUBLIC

## التعليم الابتدائي العمومي

المؤسسات المدرسية حسب الوسط والإقليم، 2014-2015

**Tableau 3 : ETABLISSEMENTS SCOLAIRES PAR MILIEU ET PAR PROVINCE, 2014-2015** جدول 3 :

Province	المدارس المستقلة		المجموعات المدرسية		الفرعيات		الإقليم
	Ecoles Autonomes		Groupes Scolaires		Satellites		
	المجموع	قروي	المجموع	قروي	المجموع	قروي	
	Total	Rural	Total	Rural	Total	Rural	
Kénitra	77	14	79	78	225	224	القنيطرة
Sidi Slimane	27	6	37	37	79	79	سيدي سليمان
Sidi Kacem	33	3	87	86	240	239	سيدي قاسم
<b>Région</b>	<b>137</b>	<b>23</b>	<b>203</b>	<b>201</b>	<b>544</b>	<b>542</b>	<b>الجهة</b>

Source: Délégations Provinciales du Ministère de l'Education Nationale - Kénitra, Sidi Slimane et Sidi Kacem

المصدر: النيابة الإقليمية لوزارة التربية الوطنية القنيطرة، سيدي سليمان وسيدي قاسم

الحجرات والأقسام حسب الوسط والإقليم، 2014-2015

**Tableau 4 : SALLES ET CLASSES PAR MILIEU ET PAR PROVINCE, 2014-2015** جدول 4 :

Province	الحجرات المستعملة		الفصول		الإقليم
	Salles utilisées		Classes		
	المجموع	قروي	المجموع	قروي	
	Total	Rural	Total	Rural	
<b>Kénitra</b>	<b>2 120</b>		<b>3 438</b>		<b>القنيطرة</b>
Urbain	828		989		حضري
Rural	1 292		2 449		قروي
<b>Sidi Slimane</b>	<b>866</b>		<b>1 198</b>		<b>سيدي سليمان</b>
Urbain	324		336		حضري
Rural	542		862		قروي
<b>Sidi Kacem</b>	<b>2 020</b>		<b>2 367</b>		<b>سيدي قاسم</b>
Urbain	490		453		حضري
Rural	1 530		1 914		قروي
<b>Région</b>	<b>5 006</b>		<b>7 003</b>		<b>المجموع</b>
Urbain	1 642		1 778		حضري
Rural	3 364		5 225		قروي

Source: Délégations Provinciales du Ministère de l'Education Nationale - Kénitra, Sidi Slimane et Sidi Kacem

المصدر: النيابة الإقليمية لوزارة التربية الوطنية القنيطرة، سيدي سليمان وسيدي قاسم

هيئة التدريس حسب الوسط والجنس والإقليم، 2014-2015

**Tableau 5 : PERSONNEL ENSEIGNANT SELON LE MILIEU, LE SEXE ET LA PROVINCE, 2014-2015** جدول 5 :

Province	حضري		قروي		المجموع		الإقليم
	Urbain		Rural		Ensemble		
	المجموع	الإناث	المجموع	الإناث	المجموع	الإناث	
	Total	Féminin	Total	Féminin	Total	Féminin	
Kénitra	1 022	797	2 379	1 016	3 401	1 813	القنيطرة
S/Slimane	342	203	834	268	1 176	471	سيدي سليمان
S/Kacem	455	283	1 837	572	2 292	855	سيدي قاسم
<b>Région</b>	<b>1 819</b>	<b>1 283</b>	<b>5 050</b>	<b>1 856</b>	<b>6 869</b>	<b>3 139</b>	<b>الجهة</b>

Source: Délégations Provinciales du Ministère de l'Education Nationale - Kénitra, Sidi Slimane et Sidi Kacem

المصدر: النيابة الإقليمية لوزارة التربية الوطنية القنيطرة، سيدي سليمان وسيدي قاسم



Tableau 6 : التلاميذ حسب الوسط والجنس والإقليم، 2015-2014 : جدول 6 :  
ELEVES SELON LE MILIEU, LE SEXE ET LA PROVINCE, 2014-2015

Province	حضري Urbain		قروي Rural		المجموع Ensemble		الإقليم
	المجموع	الإناث	المجموع	الإناث	المجموع	الإناث	
	Total	Féminin	Total	Féminin	Total	Féminin	
<b>Kénitra</b>	<b>37 207</b>	<b>17 861</b>	<b>78 348</b>	<b>37 354</b>	<b>115 555</b>	<b>55 215</b>	القنيطرة
1 <sup>ère</sup> année	6 014	2 876	13 303	6 379	19 317	9 255	السنة الأولى
2 <sup>ème</sup> année	5 806	2 755	13 112	6 230	18 918	8 985	السنة الثانية
3 <sup>ème</sup> année	6 059	2 937	13 330	6 324	19 389	9 261	السنة الثالثة
4 <sup>ème</sup> année	6 059	2 911	13 181	6 392	19 240	9 303	السنة الرابعة
5 <sup>ème</sup> année	6 294	3 054	13 170	6 357	19 464	9 411	السنة الخامسة
6 <sup>ème</sup> année	6 975	3 328	12 252	5 672	19 227	9 000	السنة السادسة
<b>Sidi Slimane</b>	<b>12 187</b>	<b>5 927</b>	<b>24 610</b>	<b>11 585</b>	<b>36 797</b>	<b>17 512</b>	سيدي سليمان
1 <sup>ère</sup> année	2 016	977	4 378	2 070	6 394	3 047	السنة الأولى
2 <sup>ème</sup> année	1 919	949	4 326	2 073	6 245	3 022	السنة الثانية
3 <sup>ème</sup> année	1 993	969	4 175	1 975	6 168	2 944	السنة الثالثة
4 <sup>ème</sup> année	1 969	924	3 955	1 853	5 924	2 777	السنة الرابعة
5 <sup>ème</sup> année	2 113	1 076	3 916	1 804	6 029	2 880	السنة الخامسة
6 <sup>ème</sup> année	2 177	1 032	3 860	1 810	6 037	2 842	السنة السادسة
<b>Sidi Kacem</b>	<b>14 381</b>	<b>6 809</b>	<b>52 194</b>	<b>24 615</b>	<b>66 575</b>	<b>31 424</b>	سيدي قاسم
1 <sup>ère</sup> année	2 219	1 039	8 554	4 105	10 773	5 144	السنة الأولى
2 <sup>ème</sup> année	2 122	1 050	8 484	4 056	10 606	5 106	السنة الثانية
3 <sup>ème</sup> année	2 344	1 147	8 751	4 175	11 095	5 322	السنة الثالثة
4 <sup>ème</sup> année	2 469	1 170	8 615	4 145	11 084	5 315	السنة الرابعة
5 <sup>ème</sup> année	2 466	1 128	8 354	3 956	10 820	5 084	السنة الخامسة
6 <sup>ème</sup> année	2 761	1 275	9 436	4 178	12 197	5 453	السنة السادسة
<b>Région</b>	<b>63775</b>	<b>30597</b>	<b>155152</b>	<b>73554</b>	<b>218927</b>	<b>104151</b>	الجهة
1 <sup>ère</sup> année	10249	4892	26235	12554	36484	17446	السنة الأولى
2 <sup>ème</sup> année	9847	4754	25922	12359	35769	17113	السنة الثانية
3 <sup>ème</sup> année	10396	5053	26256	12474	36652	17527	السنة الثالثة
4 <sup>ème</sup> année	10497	5005	25751	12390	36248	17395	السنة الرابعة
5 <sup>ème</sup> année	10873	5258	25440	12117	36313	17375	السنة الخامسة
6 <sup>ème</sup> année	11913	5635	25548	11660	37461	17295	السنة السادسة

Source: Délégations Provinciales du Ministère de l'Education Nationale  
Kénitra, Sidi Slimane et Sidi Kacem

المصدر: النيابة الإقليمية لوزارة التربية الوطنية  
القنيطرة، سيدي سليمان وسيدي قاسم

Tableau 7 : المسجلون الجدد بالسنة الأولى حسب الجنس والوسط والإقليم، 2015-2014 : جدول 7 :  
NOUVEAUX INSCRITS EN PREMIERE ANNEE SELON LE SEXE,  
LE MILIEU ET LA PROVINCE, 2014-2015

Province	حضري Urbain		قروي Rural		المجموع Ensemble		الإقليم
	المجموع	الإناث	المجموع	الإناث	المجموع	الإناث	
	Total	Féminin	Total	Féminin	Total	Féminin	
Kénitra	5 448	2 636	11 893	5 760	17 341	8 396	القنيطرة
Sidi Slimane	1 866	916	3 828	1 861	5 694	2 777	سيدي سليمان
Sidi Kacem	2 002	958	7 426	3 647	9 428	4 605	سيدي قاسم
<b>Région</b>	<b>9 316</b>	<b>4 510</b>	<b>23 147</b>	<b>11 268</b>	<b>32 463</b>	<b>15 778</b>	الجهة

Source: Délégations Provinciales du Ministère de l'Education Nationale  
Kénitra, Sidi Slimane et Sidi Kacem

المصدر: النيابة الإقليمية لوزارة التربية الوطنية  
القنيطرة، سيدي سليمان وسيدي قاسم

## ENSEIGNEMENT PRIMAIRE PRIVE

## التعليم الابتدائي الخاص

Tableau 8 : الإحصائيات العامة حسب الإقليم، 2014-2015 : جدول 8

STATISTIQUES GENERALES PAR PROVINCE, 2014-2015

Province	المؤسسات Etabliss	عدد الأقسام Nb Classes	عدد الحجرات Nb Salles	هيئة التدريس Personnel Enseignant		التلاميذ Elèves		الإقليم
				المجموع Total	الإناث Féminin	المجموع Total	الإناث Féminin	
<b>Kénitra</b>	<b>100</b>	<b>894</b>	<b>947</b>	<b>1 101</b>	<b>968</b>	<b>18 177</b>	<b>8 700</b>	القنيطرة
Urbain	99	888	941	1 095	966	18 110	8 678	حضري
Rural	1	6	6	6	2	67	2	قروي
<b>Sidi Slimane</b>	<b>23</b>	<b>163</b>	<b>257</b>	<b>232</b>	<b>166</b>	<b>3 416</b>	<b>1 585</b>	سيدي سليمان
Urbain	23	163	257	232	166	3 416	1 585	حضري
Rural	-	-	-	-	-	-	-	قروي
<b>Sidi Kacem</b>	<b>24</b>	<b>191</b>	<b>269</b>	<b>273</b>	<b>176</b>	<b>3 999</b>	<b>1 864</b>	سيدي قاسم
Urbain	24	190	267	271	175	3 986	1 856	حضري
Rural	-	1	2	2	1	13	8	قروي
<b>Région</b>	<b>147</b>	<b>1 248</b>	<b>1 473</b>	<b>1 606</b>	<b>1 310</b>	<b>25 592</b>	<b>12 149</b>	الجهة
Urbain	146	1 241	1 465	1 598	1 307	25 512	12 119	حضري
Rural	1	7	8	8	3	80	10	قروي

Source: Délégations Provinciales du Ministère de l'Education Nationale  
Kénitra, Sidi Slimane et Sidi Kacem

المصدر: النيابة الإقليمية لوزارة التربية الوطنية  
القنيطرة، سيدي سليمان وسيدي قاسم

Tableau 9 : التلاميذ حسب الوسط والجنس والإقليم، 2014-2015 : جدول 9

ELEVES SELON LE MILIEU, LE SEXE ET LA PROVINCE, 2014-2015

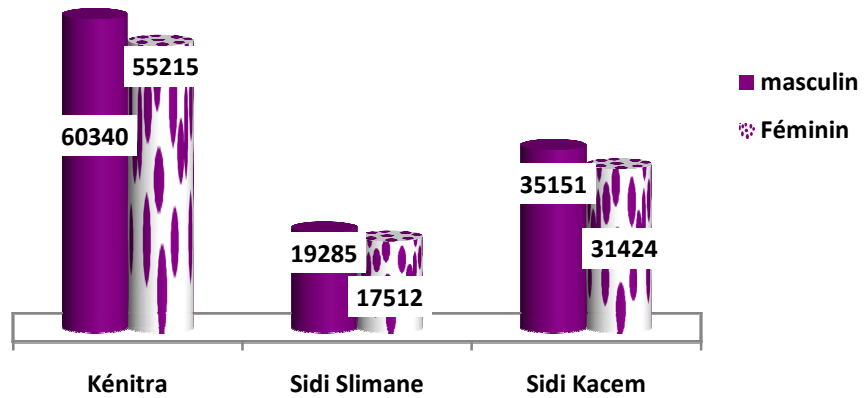
Province	المسجلين الجدد Nouveaux inscrits		تلاميذ السنة السادسة Elèves en 6 <sup>ème</sup> année		مجموع التلاميذ Ensemble des élèves		الإقليم
	المجموع Total	الإناث Féminin	المجموع Total	الإناث Féminin	المجموع Total	الإناث Féminin	
<b>Kénitra</b>	<b>3 726</b>	<b>1 788</b>	<b>2 495</b>	<b>1 180</b>	<b>18 177</b>	<b>8 700</b>	القنيطرة
Urbain	3 708	1 782	2 488	1 179	18 110	8 678	حضري
Rural	18	6	7	1	67	2	قروي
<b>Sidi Slimane</b>	<b>784</b>	<b>381</b>	<b>384</b>	<b>174</b>	<b>3 416</b>	<b>1 585</b>	سيدي سليمان
Urbain	784	381	384	174	3 416	1 585	حضري
Rural	-	-	-	-	-	-	قروي
<b>Sidi Kacem</b>	<b>902</b>	<b>406</b>	<b>448</b>	<b>213</b>	<b>3 999</b>	<b>1 864</b>	سيدي قاسم
Urbain	889	398	448	213	3 986	1 856	حضري
Rural	13	8	-	-	13	8	قروي
<b>Région</b>	<b>5412</b>	<b>2575</b>	<b>3327</b>	<b>1567</b>	<b>25 592</b>	<b>12 149</b>	الجهة
Urbain	5381	2561	3320	1566	25 512	12 119	حضري
Rural	31	14	7	1	80	10	قروي

Source: Délégations Provinciales du Ministère de l'Education Nationale  
Kénitra, Sidi Slimane et Sidi Kacem

المصدر: النيابة الإقليمية لوزارة التربية الوطنية  
القنيطرة، سيدي سليمان وسيدي قاسم

Elèves de l'enseignement primaire public par province et par sexe 2014-2015

تلاميذ التعليم الابتدائي العمومي حسب الاقليم و الجنس 2015-2014



Elèves de l'enseignement primaire privé par province, 2014-2015

تلاميذ التعليم الابتدائي الخصوصي حسب الاقليم، 2015-2014



## ENSEIGNEMENT SECONDAIRE COLLEGIAL PUBLIC

## التعليم الثانوي الإعدادي العمومي

المؤسسات والحجرات حسب الوسط والإقليم، 2014-2015

Tableau 10 : ETABLISSEMENTS ET SALLES PAR MILIEU ET PAR PROVINCE, 2014-2015 : جدول 10 :

Province	حضري		قروي		المجموع		الإقليم
	Urbain		Rural		Ensemble		
	الإعداديات	الحجرات	الإعداديات	الحجرات	الإعداديات	الحجرات	
	Collèges	Salles	Collèges	Salles	Collèges	Salles	
Kénitra	21	591	24	334	45	925	القنيطرة
Sidi Slimane	7	163	11	160	18	323	سيدي سليمان
Sidi Kacem	12	286	16	262	28	548	سيدي قاسم
<b>Région</b>	<b>40</b>	<b>1 040</b>	<b>51</b>	<b>756</b>	<b>91</b>	<b>1 796</b>	<b>الجهة</b>

Source: Délégations Provinciales du Ministère de l'Education Nationale - المصدر: النيابة الإقليمية لوزارة التربية الوطنية- القنيطرة، سيدي سليمان وسيدي قاسم - Kénitra, Sidi Slimane et Sidi Kacem

الداخليات حسب الوسط والإقليم، 2014-2015

Tableau 11 : INTERNATS PAR MILIEU ET PAR PROVINCE, 2014-2015 : جدول 11 :

Province	حضري		قروي		المجموع		الإقليم
	Urbain		Rural		Ensemble		
	الداخليات	الأسرة	الداخليات	الأسرة	الداخليات	الأسرة	
	Internats	lits	Internats	lits	Internats	lits	
Kénitra	4	640	11	873	15	1 513	القنيطرة
Sidi Slimane	3	288	3	204	6	492	سيدي سليمان
Sidi Kacem	3	640	4	243	7	883	سيدي قاسم
<b>Région</b>	<b>10</b>	<b>1 568</b>	<b>18</b>	<b>1 320</b>	<b>28</b>	<b>2 888</b>	<b>الجهة</b>

Source: Délégations Provinciales du Ministère de l'Education Nationale - المصدر: النيابة الإقليمية لوزارة التربية الوطنية- القنيطرة، سيدي سليمان وسيدي قاسم - Kénitra, Sidi Slimane et Sidi Kacem

التلاميذ والأقسام حسب الوسط والإقليم، 2014-2015

Tableau 12 : ELEVES ET CLASSES PAR MILIEU ET PAR PROVINCE, 2014-2015 : جدول 12 :

Province	Elèves		الأقسام	الإقليم	
	التلاميذ				Classes
	المجموع	الإناث			
Total	Féminin				
<b>Kénitra</b>	<b>45 206</b>	<b>20 125</b>	<b>1 155</b>	<b>القنيطرة</b>	
Urbain	25 360	12 127	656	حضري	
Rural	19 846	7 998	499	قروي	
<b>Sidi Slimane</b>	<b>15 003</b>	<b>6 682</b>	<b>385</b>	<b>سيدي سليمان</b>	
Urbain	8 653	4 097	221	حضري	
Rural	6 350	2 585	164	قروي	
<b>Sidi Kacem</b>	<b>24 155</b>	<b>10 370</b>	<b>608</b>	<b>سيدي قاسم</b>	
Urbain	12 395	5 689	312	حضري	
Rural	11 760	4 681	296	قروي	
<b>Région</b>	<b>84364</b>	<b>37177</b>	<b>2148</b>	<b>الجهة</b>	
Urbain	46408	21913	1189	حضري	
Rural	37956	15264	959	قروي	

Source: Délégations Provinciales du Ministère de l'Education Nationale - المصدر: النيابة الإقليمية لوزارة التربية الوطنية- القنيطرة، سيدي سليمان وسيدي قاسم - Kénitra, Sidi Slimane et Sidi Kacem

Tableau 13 : **ELEVES SELON LE NIVEAU, LE SEXE, LE MILIEU ET LA PROVINCE, 2014-2015** : جدول 13 : التلاميذ حسب المستوى والجنس والوسط والإقليم، 2014-2015

Province	السنة الأولى 1 <sup>ème</sup> Année			السنة الثالثة 3 <sup>ème</sup> Année			الإقليم
	التلاميذ Elèves		الأقسام Classes	التلاميذ Elèves		الأقسام Classes	
	المجموع Total	الإناث Féminin		المجموع Total	الإناث Féminin		
	<b>Kénitra</b>	<b>16 706</b>	<b>7 027</b>	<b>433</b>	<b>15 049</b>	<b>6 880</b>	
Urbain	8 142	3 665	216	9 426	4 643	243	حضري
Rural	8 564	3 362	217	5 623	2 237	141	قروي
<b>Sidi Slimane</b>	<b>5 537</b>	<b>2 419</b>	<b>141</b>	<b>5 105</b>	<b>2 251</b>	<b>133</b>	سيدي سليمان
Urbain	3 087	1 381	77	3 023	1 475	81	حضري
Rural	2 450	1 038	64	2 082	776	52	قروي
<b>Sidi Kacem</b>	<b>8 119</b>	<b>3 634</b>	<b>209</b>	<b>8 333</b>	<b>3 483</b>	<b>209</b>	سيدي قاسم
Urbain	4 190	1 912	103	4 368	2 041	111	حضري
Rural	3 929	1 722	106	3 965	1 442	98	قروي
<b>Région</b>	<b>30362</b>	<b>13080</b>	<b>783</b>	<b>28487</b>	<b>12614</b>	<b>726</b>	الجهة
Urbain	15419	6958	396	16817	8159	435	حضري
Rural	14943	6122	490	11670	4455	291	قروي

Source: Délégations Provinciales du Ministère de l'Education Nationale - Kénitra, Sidi Slimane et Sidi Kacem

المصدر: النيابة الإقليمية لوزارة التربية الوطنية- القنيطرة، سيدي سليمان وسيدي قاسم

Tableau 14 : **ELEVES DOUBLANTS SELON LE NIVEAU, LE SEXE LE MILIEU ET LA PROVINCE, 2014-2015** : جدول 14 : التلاميذ المكررون حسب المستوى والجنس والوسط والإقليم، 2014-2015

Province	جميع المستويات Tous Niveaux		السنة الأولى 1 <sup>ème</sup> Année		السنة الثالثة 3 <sup>ème</sup> Année		الإقليم		
	المجموع Total	الإناث Féminin	المجموع Total	الإناث Féminin	المجموع Total	الإناث Féminin			
	<b>Kénitra</b>	<b>12 851</b>	<b>4 253</b>	<b>3 694</b>	<b>1 042</b>	<b>6 097</b>		<b>2 289</b>	القنيطرة
	Urbain	6 513	2 450	1 398	355	3 647		1 574	حضري
Rural	6 338	1 803	2 296	687	2 450	715	قروي		
<b>Sidi Slimane</b>	<b>3 237</b>	<b>944</b>	<b>791</b>	<b>159</b>	<b>1 860</b>	<b>611</b>	سيدي سليمان		
Urbain	2 112	710	513	113	1 154	472	حضري		
Rural	1 125	234	278	46	706	139	قروي		
<b>Sidi Kacem</b>	<b>4 024</b>	<b>1 047</b>	<b>967</b>	<b>184</b>	<b>2 318</b>	<b>712</b>	سيدي قاسم		
Urbain	2 249	692	578	124	1 235	458	حضري		
Rural	1 775	355	389	60	1 083	254	قروي		
<b>Région</b>	<b>20112</b>	<b>6244</b>	<b>5452</b>	<b>1385</b>	<b>10275</b>	<b>3612</b>	الجهة		
Urbain	10874	3852	2489	592	6036	2504	حضري		
Rural	9238	2392	2963	793	4239	1108	قروي		

Source: Délégations Provinciales du Ministère de l'Education Nationale - Kénitra, Sidi Slimane et Sidi Kacem

المصدر: النيابة الإقليمية لوزارة التربية الوطنية- القنيطرة، سيدي سليمان وسيدي قاسم

Tableau 15 : هينة التدريس حسب الجنس والإقليم، 2014-2015 : جدول 15 :  
PERSONNEL ENSEIGNANT SELON LE SEXE ET LA PROVINCE, 2014-2015

Province	المجموع Total	الإناث Féminin		الإقليم
<b>Kénitra</b>	<b>1 517</b>	<b>770</b>		القنيطرة
Urbain	849	446		حضري
Rural	668	324		قروي
<b>Sidi Slimane</b>	<b>503</b>	<b>ND</b>		سيدي سليمان
Urbain	324	ND		حضري
Rural	179	ND		قروي
<b>Sidi Kacem</b>	<b>849</b>	<b>379</b>		سيدي قاسم
Urbain	484	223		حضري
Rural	365	156		قروي
<b>Région</b>	<b>2 869</b>	<b>ND</b>		الجهة
Urbain	1 657	ND		حضري
Rural	1 212	ND		قروي

Source: Délégations Provinciales du Ministère de l'Education Nationale -  
Kénitra, Sidi Slimane et Sidi Kacem

المصدر: النيابة الإقليمية لوزارة التربية الوطنية- القنيطرة، سيدي سليمان وسيدي قاسم

## ENSEIGNEMENT SECONDAIRE COLLEGIAL PRIVE

## التعليم الثانوي الإعدادي الخاص

Tableau 16 : المؤسسات وعدد التلاميذ حسب الجنس والإقليم، 2014-2015 : جدول 16 :  
ETABLISSEMENTS ET ELEVES SELON LE SEXE  
ET LA PROVINCE, 2014-2015

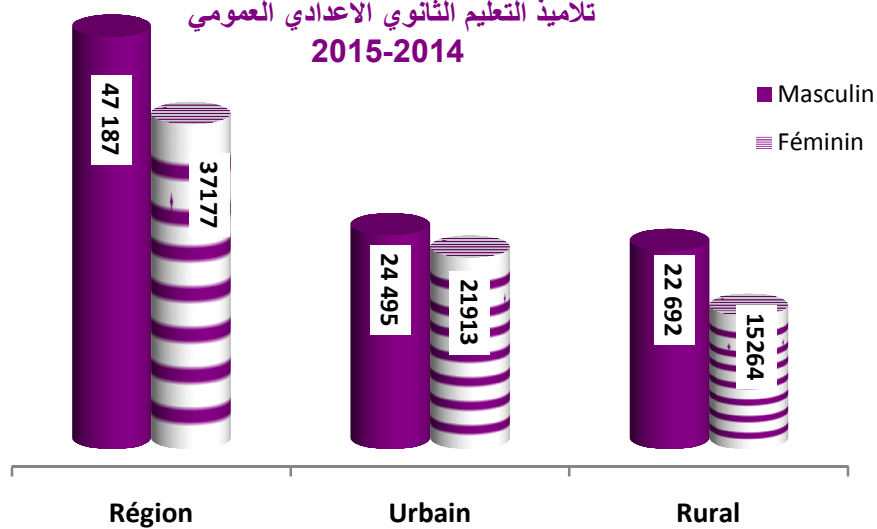
Province	المؤسسات Etablissements	الأقسام Classes	التلاميذ Elèves		الإقليم
			المجموع Total	الإناث Féminin	
Kénitra	41	185	4 073	1 974	القنيطرة
Sidi Slimane	3	15	319	149	سيدي سليمان
Sidi Kacem	8	27	599	282	سيدي قاسم
<b>Région</b>	<b>52</b>	<b>227</b>	<b>4 991</b>	<b>2 405</b>	الجهة

Source: Délégations Provinciales du Ministère de l'Education Nationale -  
Kénitra, Sidi Slimane et Sidi Kacem

المصدر: النيابة الإقليمية لوزارة التربية الوطنية- القنيطرة،  
سيدي سليمان وسيدي قاسم

Elèves de l'enseignement secondaire collégial public 2014-2015

تلاميذ التعليم الثانوي الاعدادي العمومي  
2015-2014



ENSEIGNEMENT SECONDAIRE QUALIFIANT PUBLIC

التعليم الثانوي التأهيلي العمومي

Tableau 17 : **المؤسسات والأقسام والحجرات حسب الوسط والإقليم، 2014-2015** : جدول 17 : **ETABLISSEMENTS, CLASSES ET SALLES SELON LE MILIEU ET LA PROVINCE, 2014-2015**

Province	الثانويات Lycées	الأقسام Classes	الحجرات Salles	الإقليم
<b>Kénitra</b>	<b>21</b>	<b>623</b>	<b>634</b>	<b>القنيطرة</b>
Urbain	16	517	530	حضري
Rural	5	106	104	قروي
<b>Sidi Slimane</b>	<b>6</b>	<b>183</b>	<b>148</b>	<b>سيدي سليمان</b>
Urbain	4	151	123	حضري
Rural	2	32	25	قروي
<b>Sidi Kacem</b>	<b>13</b>	<b>361</b>	<b>351</b>	<b>سيدي قاسم</b>
Urbain	10	278	277	حضري
Rural	3	83	74	قروي
<b>Région</b>	<b>40</b>	<b>1 167</b>	<b>1 133</b>	<b>الجهة</b>
Urbain	30	946	930	حضري
Rural	10	221	203	قروي

Source: Délégations Provinciales du Ministère de l'Education Nationale - Kénitra, Sidi Slimane et Sidi Kacem

المصدر: النيابة الإقليمية لوزارة التربية الوطنية- القنيطرة، سيدي سليمان وسيدي قاسم

Tableau 18 : **هينة التدريس حسب الجنس والوسط والإقليم، 2014-2015** : جدول 18 : **PERSONNEL ENSEIGNANT SELON LE SEXE, LE MILIEU ET LA PROVINCE, 2014-2015**

Province	مجموع الأساتذة Total Professeurs	منهم الإناث Dont femmes	الإقليم
<b>Kénitra</b>	<b>1 255</b>	<b>453</b>	<b>القنيطرة</b>
Urbain	1 041	379	حضري
Rural	214	74	قروي
<b>Sidi Slimane</b>	<b>313</b>	<b>ND</b>	<b>سيدي سليمان</b>
Urbain	252	ND	حضري
Rural	61	ND	قروي
<b>Sidi Kacem</b>	<b>616</b>	<b>287</b>	<b>سيدي قاسم</b>
Urbain	480	219	حضري
Rural	136	68	قروي
<b>Région</b>	<b>2 184</b>	<b>ND</b>	<b>الجهة</b>
Urbain	1 773	ND	حضري
Rural	411	ND	قروي

Source: Délégations Provinciales du Ministère de l'Education Nationale - Kénitra, Sidi Slimane et Sidi Kacem

المصدر: النيابة الإقليمية لوزارة التربية الوطنية- القنيطرة، سيدي سليمان وسيدي قاسم



التلاميذ المكررون حسب الجنس والمستوى والإقليم، 2015-2014

Tableau 19 : ELEVES DOUBLANTS SELON LE SEXE, LE NIVEAU ET LA PROVINCE, 2014-2015 : جدول 19 :

Province	جميع المستويات		الجذع المشترك		السنة الثانية		الإقليم
	Tous Niveaux		Tronc commun		2 <sup>ème</sup> Année		
	المجموع	الإناث	المجموع	الإناث	المجموع	الإناث	
	Total	Féminin	Total	Féminin	Total	Féminin	
<b>Kénitra</b>	<b>4 105</b>	<b>1 588</b>	<b>932</b>	<b>281</b>	<b>2 109</b>	<b>999</b>	القنيطرة
Urbain	3 296	1 320	768	251	1 684	805	حضري
Rural	809	268	164	30	425	194	قروي
<b>Sidi Slimane</b>	<b>990</b>	<b>358</b>	<b>320</b>	<b>110</b>	<b>268</b>	<b>115</b>	سيدي سليمان
Urbain	874	332	289	104	218	100	حضري
Rural	116	26	31	6	50	15	قروي
<b>Sidi Kacem</b>	<b>12 983</b>	<b>5 883</b>	<b>5 237</b>	<b>2 319</b>	<b>3 778</b>	<b>1 733</b>	سيدي قاسم
Urbain	9 921	4 653	4 024	1 823	2 868	1 358	حضري
Rural	3 062	1 230	1 213	496	910	375	قروي
<b>Région</b>	<b>18 078</b>	<b>7 829</b>	<b>6 489</b>	<b>2 710</b>	<b>6 155</b>	<b>2 847</b>	الجهة
Urbain	14 091	6 305	5 081	2 080	4 770	2 263	حضري
Rural	3 987	1 524	1 408	630	1 385	584	قروي

Source: Délégations Provinciales du Ministère de l'Education Nationale - المصدر: النيابة الإقليمية لوزارة التربية الوطنية- القنيطرة، سيدي سليمان وسيدي قاسم - Kénitra, Sidi Slimane et Sidi Kacem

ENSEIGNEMENT SECONDAIRE QUALIFIANT PRIVE

التعليم الثانوي التأهيلي الخاص

المؤسسات وهيئة التدريس حسب الإقليم، 2015-2014

Tableau 20 : ETABLISSEMENTS ET PERSONNEL ENSEIGNANT PAR PROVINCE, 2015-2014 : جدول 20 :

Province	المؤسسات	الحجرات	الأقسام	هيئة التدريس	الإقليم
	Etablissements	Salles	Classes	Enseignants	
Kénitra	20	253	125	ND	القنيطرة
Sidi Slimane	2	39	8	27	سيدي سليمان
Sidi Kacem	2	19	7	24	سيدي قاسم
<b>Région</b>	<b>24</b>	<b>311</b>	<b>140</b>	<b>ND</b>	الجهة

Source: Délégations Provinciales du Ministère de l'Education Nationale - المصدر: النيابة الإقليمية لوزارة التربية الوطنية- القنيطرة، سيدي سليمان وسيدي قاسم - Kénitra, Sidi Slimane et Sidi Kacem

التلاميذ حسب الجنس والمستوى والإقليم، 2015-2014

Tableau 21 : ELEVES SELON LE SEXE, LE NIVEAU ET LA PROVINCE, 2014-2015 : جدول 21 :

Province	جميع المستويات		الجذع المشترك		السنة الثانية		الإقليم
	Tous Niveaux		Tronc commun		2 <sup>ème</sup> Année		
	المجموع	الإناث	المجموع	الإناث	المجموع	الإناث	
	Total	Féminin	Total	Féminin	Total	Féminin	
Kénitra	2 445	1 173	652	334	1 073	496	القنيطرة
Sidi Slimane	144	68	37	20	53	27	سيدي سليمان
Sidi Kacem	152	64	33	14	57	27	سيدي قاسم
<b>Région</b>	<b>2 741</b>	<b>1 305</b>	<b>722</b>	<b>368</b>	<b>1 183</b>	<b>550</b>	الجهة

Source: Délégations Provinciales du Ministère de l'Education Nationale - المصدر: النيابة الإقليمية لوزارة التربية الوطنية- القنيطرة، سيدي سليمان وسيدي قاسم - Kénitra, Sidi Slimane et Sidi Kacem

## STATISTIQUES DU BACCALAUREAT

## إحصائيات البكالوريا

إحصائيات متعلقة بامتحانات البكالوريا حسب الجنس والمسلك والإقليم (التعليم العمومي)، 2013-2014

Tableau 22 : STATISTIQUES RELATIVES AUX EXAMENS DU BACCALAUREAT SELON LE SEXE, L'OPTION ET LA PROVINCE (ENSEIGNEMENT PUBLIC), 2013-2014 : جدول 22 :

Option	Présents الحاضرون		Admis الناجحون		المسلك
	المجموع Total	الإناث Féminin	المجموع Total	الإناث Féminin	
<b>Kénitra</b>	<b>7405</b>	<b>3810</b>	<b>3904</b>	<b>2075</b>	القنيطرة
Sc. Chariaa	64	22	33	14	العلوم الشرعية
Lettres	1 513	894	795	503	الأداب
Sc. humaines	1 707	891	793	373	العلوم الإنسانية
Sc. Physiques et Chimiques	1 031	474	712	359	العلوم الفيزيائية والكيميائية
Sc. de la Vie et de la Terre	2 172	1 032	846	434	علوم الحياة والأرض
Sc. Agronomiques	-	-	-	-	علوم الزراعة
Sc. Mathématiques A	78	40	68	38	العلوم الرياضية أ
Sc. Mathématiques B	82	33	82	33	العلوم الرياضية ب
Sc. et Tech. Electriques	69	19	65	17	العلوم والتكنولوجيات الكهربائية
Sc. et Tech. Mécaniques	39	4	33	3	العلوم والتكنولوجيات الميكانيكية
Sc. Economiques	625	391	460	293	العلوم الاقتصادية
Sc. Gestion Comptable	25	10	17	8	علوم التدبير المحاسباتي
<b>Sidi Slimane</b>	<b>2082</b>	<b>849</b>	<b>1575</b>	<b>712</b>	سيدي سليمان
Sc. Chariaa	-	-	-	-	العلوم الشرعية
Lettres	619	320	456	251	الأداب
Sc. humaines	579	158	401	128	العلوم الإنسانية
Sc. Physiques et Chimiques	330	137	284	129	العلوم الفيزيائية والكيميائية
Sc. de la Vie et de la Terre	361	128	247	101	علوم الحياة والأرض
Sc. Agronomiques	-	-	-	-	علوم الزراعة
Sc. Mathématiques A	51	12	51	12	العلوم الرياضية أ
Sc. Mathématiques B	-	-	-	-	العلوم الرياضية ب
Sc. et Tech. Electriques	-	-	-	-	العلوم والتكنولوجيات الكهربائية
Sc. et Tech. Mécaniques	-	-	-	-	العلوم والتكنولوجيات الميكانيكية
Sc. Economiques	112	69	107	67	العلوم الاقتصادية
Sc. Gestion Comptable	30	25	29	24	علوم التدبير المحاسباتي
<b>Sidi Kacem</b>	<b>3801</b>	<b>1637</b>	<b>2320</b>	<b>1033</b>	سيدي قاسم
Sc. Chariaa	-	-	-	-	العلوم الشرعية
Lettres	777	450	480	294	الأداب
Sc. humaines	1 248	465	775	265	العلوم الإنسانية
Sc. Physiques et Chimiques	773	294	472	193	العلوم الفيزيائية والكيميائية
Sc. de la Vie et de la Terre	686	274	315	144	علوم الحياة والأرض
Sc. Agronomiques	26	10	20	7	علوم الزراعة
Sc. Mathématiques A	39	18	36	17	العلوم الرياضية أ
Sc. Mathématiques B	17	5	17	5	العلوم الرياضية ب
Sc. et Tech. Electriques	42	16	42	16	العلوم والتكنولوجيات الكهربائية
Sc. et Tech. Mécaniques	58	17	56	16	العلوم والتكنولوجيات الميكانيكية
Sc. Economiques	86	54	64	45	العلوم الاقتصادية
Sc. Gestion Comptable	49	34	43	31	علوم التدبير المحاسباتي
<b>Région</b>	<b>13288</b>	<b>6296</b>	<b>7799</b>	<b>3820</b>	الجهة
Sc. Chariaa	64	22	33	14	العلوم الشرعية
Lettres	2 909	1 664	1 731	1 048	الأداب
Sc. humaines	3 534	1 514	1 969	766	العلوم الإنسانية
Sc. Physiques et Chimiques	2 134	905	1 468	681	العلوم الفيزيائية والكيميائية
Sc. de la Vie et de la Terre	3 219	1 434	1 408	679	علوم الحياة والأرض
Sc. Agronomiques	26	10	20	7	علوم الزراعة
Sc. Mathématiques A	168	70	155	67	العلوم الرياضية أ
Sc. Mathématiques B	99	38	99	38	العلوم الرياضية ب
Sc. et Tech. Electriques	111	35	107	33	العلوم والتكنولوجيات الكهربائية
Sc. et Tech. Mécaniques	97	21	89	19	العلوم والتكنولوجيات الميكانيكية
Sc. Economiques	823	514	631	405	العلوم الاقتصادية
Sc. Gestion Comptable	104	69	89	63	علوم التدبير المحاسباتي

Source : Académie Régionale de l'Education et de la Formation -Kénitra

المصدر : الأكاديمية الجهوية للتربية والتكوين بالقنيطرة

إحصائيات مدرسية متعلقة بامتحانات البكالوريا حسب الجنس والمسلك والإقليم  
(المترشحون الأحرار)، 2013-2014

Tableau 23 :

STATISTIQUES SCOLAIRES RELATIVES AUX EXAMENS DU  
BACCALAUREAT SELON LE SEXE, L'OPTION ET LA PROVINCE  
(CANDIDATS LIBRES), 2013-2014

جدول 23 :

Option	الحاضرون Présents		الناجحون Admis		المسلك
	المجموع Total	الإناث Féminin	المجموع Total	الإناث Féminin	
<b>Kénitra</b>	<b>1985</b>	<b>649</b>	<b>445</b>	<b>118</b>	<b>القنيطرة</b>
Sc. Chariaa	51	13	31	7	العلوم الشرعية
Lettres	718	251	178	50	الأداب
Sc. humaines	711	218	135	33	العلوم الإنسانية
Sc. Physiques et Chimiques	68	18	23	6	العلوم الفيزيائية والكيميائية
Sc. de la Vie et de la Terre	332	106	35	8	علوم الحياة والأرض
Sc. Agronomiques	-	-	-	-	علوم الزراعة
Sc. Mathématiques A	14	-	9	-	العلوم الرياضية أ
Sc. Mathématiques B	5	4	4	3	العلوم الرياضية ب
Sc. et Tech. Electriques	12	-	5	-	العلوم والتكنولوجيات الكهربائية
Sc. et Tech. Mécaniques	6	-	4	-	العلوم والتكنولوجيات الميكانيكية
Sc. Economiques	56	33	15	9	العلوم الاقتصادية
Sc. Gestion Comptable	12	6	6	2	علوم التدبير المحاسباتي
<b>Sidi Slimane</b>	<b>1324</b>	<b>397</b>	<b>574</b>	<b>157</b>	<b>سيدي سليمان</b>
Sc. Chariaa	70	-	34	-	العلوم الشرعية
Lettres	685	231	320	101	الأداب
Sc. humaines	388	105	173	40	العلوم الإنسانية
Sc. Physiques et Chimiques	74	20	19	2	العلوم الفيزيائية والكيميائية
Sc. de la Vie et de la Terre	80	24	13	6	علوم الحياة والأرض
Sc. Agronomiques	-	-	-	-	علوم الزراعة
Sc. Mathématiques A	-	-	-	-	العلوم الرياضية أ
Sc. Mathématiques B	-	-	-	-	العلوم الرياضية ب
Sc. et Tech. Electriques	-	-	-	-	العلوم والتكنولوجيات الكهربائية
Sc. et Tech. Mécaniques	-	-	-	-	العلوم والتكنولوجيات الميكانيكية
Sc. Economiques	16	7	11	4	العلوم الاقتصادية
Sc. Gestion Comptable	11	10	4	4	علوم التدبير المحاسباتي
<b>Sidi Kacem</b>	<b>1245</b>	<b>400</b>	<b>523</b>	<b>166</b>	<b>سيدي قاسم</b>
Sc. Chariaa	57	2	27	-	العلوم الشرعية
Lettres	477	190	229	99	الأداب
Sc. humaines	499	150	214	53	العلوم الإنسانية
Sc. Physiques et Chimiques	77	19	14	1	العلوم الفيزيائية والكيميائية
Sc. de la Vie et de la Terre	84	23	10	4	علوم الحياة والأرض
Sc. Agronomiques	1	-	-	-	علوم الزراعة
Sc. Mathématiques A	2	-	2	-	العلوم الرياضية أ
Sc. Mathématiques B	2	-	1	-	العلوم الرياضية ب
Sc. et Tech. Electriques	15	1	6	1	العلوم والتكنولوجيات الكهربائية
Sc. et Tech. Mécaniques	9	2	9	2	العلوم والتكنولوجيات الميكانيكية
Sc. Economiques	11	6	7	4	العلوم الاقتصادية
Sc. Gestion Comptable	11	7	4	2	علوم التدبير المحاسباتي
<b>Région</b>	<b>4554</b>	<b>1446</b>	<b>1542</b>	<b>441</b>	<b>الجهة</b>
Sc. Chariaa	178	15	92	7	العلوم الشرعية
Lettres	1880	672	727	250	الأداب
Sc. humaines	1598	473	522	126	العلوم الإنسانية
Sc. Physiques et Chimiques	219	57	56	9	العلوم الفيزيائية والكيميائية
Sc. de la Vie et de la Terre	496	153	58	18	علوم الحياة والأرض
Sc. Agronomiques	1	0	0	0	علوم الزراعة
Sc. Mathématiques A	16	0	11	0	العلوم الرياضية أ
Sc. Mathématiques B	7	4	5	3	العلوم الرياضية ب
Sc. et Tech. Electriques	27	1	11	1	العلوم والتكنولوجيات الكهربائية
Sc. et Tech. Mécaniques	15	2	13	2	العلوم والتكنولوجيات الميكانيكية
Sc. Economiques	83	46	33	17	العلوم الاقتصادية
Sc. Gestion Comptable	34	23	14	8	علوم التدبير المحاسباتي

Source : Académie Régionale de l'Éducation et de la Formation - Kénitra

المصدر : الأكاديمية الجهوية للتربية والتكوين بالقنيطرة

إحصائيات متعلقة بامتحانات البكالوريا حسب الجنس والمسلك والإقليم  
(التعليم الخصوصي)، 2013-2014

Tableau 24 : **STATISTIQUES RELATIVES AUX EXAMENS DU BACCALAUREAT SELON LE SEXE, L'OPTION ET LA PROVINCE (ENSEIGNEMENT PRIVE), 2013-2014** : جدول 24

Option	الحاضرون		الناجحون		المسلك
	Présents		Admis		
	المجموع Total	الإناث Féminin	المجموع Total	الإناث Féminin	
<b>Kénitra</b>	<b>1079</b>	<b>497</b>	<b>966</b>	<b>467</b>	<b>القنيطرة</b>
Lettres	27	9	27	9	الأداب
Sc. humaines	18	8	17	8	العلوم الإنسانية
Sc. Physiques et Chimiques	283	133	271	130	العلوم الفيزيائية والكيميائية
Sc. de la Vie et de la Terre	219	88	160	76	علوم الحياة والأرض
Sc. Mathématiques A	8	6	8	6	العلوم الرياضية أ
Sc. Mathématiques B	113	51	113	51	العلوم الرياضية ب
Sc. Economiques	411	202	370	187	العلوم الاقتصادية
<b>Sidi Kacem</b>	<b>45</b>	<b>31</b>	<b>43</b>	<b>30</b>	<b>سيدي قاسم</b>
Sc. Physiques et Chimiques	17	10	15	9	العلوم الفيزيائية والكيميائية
Sc. de la Vie et de la Terre	13	9	13	9	علوم الحياة والأرض
Sc. Mathématiques A	15	12	15	12	العلوم الرياضية أ
<b>Sidi Slimane</b>	<b>ND</b>	<b>ND</b>	<b>ND</b>	<b>ND</b>	<b>سيدي سليمان</b>

Source : Académie Régionale de l'Education et de la Formation - Kénitra

المصدر : الأكاديمية الجهوية للتربية والتكوين بالقنيطرة

Tableau 25 : **التجهيزات التربوية حسب الكليات والمدارس العليا بالجهة، 2014-2015** **جدول 25**

Equipements	المدرسة الوطنية للتجارة والتسيير	المدرسة الوطنية للعلوم التطبيقية	كلية العلوم القانونية والاقتصادية والاجتماعية	كلية الآداب	كلية العلوم	التجهيزات
	ENCG	ENSA	Fac. sciences Jurid,Eco et Sociales	Fac des lettres	Fac des sciences	
Amphithéâtre	1					مدرج
Salles de lecture	-					قاعات القراءة
Salles Audio-visuel	-					قاعات السمعي البصري
Salles informatique	5					قاعات الإعلاميات
S.proj+dact+burea.	-					قاعات المشاريع والرقانة
Salles de réunion	1					قاعات الاجتماعات
Salles conférence	-	ND	ND	ND	ND	قاعات المحاضرات
Salles d'exposition	-					قاعات العرض
Bibliothèque	1					المكتبة
Ouvrages	2 940					الكتب
Périodiques	-					المجلات
Salles de cours	8					قاعة الدراسة
Salles de TP	-					قاعات الأشغال التطبيقية
Salles de TD	10					قاعات الأشغال الموجهة

Source: Ecoles et Facultés relevant de l'Université Ibn Tofail Kénitra

المصدر: المدارس والكليات التابعة لجامعة ابن طفيل القنيطرة

Tableau 26 : **الطلبة حسب الجنس والجنسية والكليات والمدارس العليا بالجهة، 2014-2015** **جدول 26**

Cycle	المغاربة		الأجانب		المجموع		السلك
	Marocains		Etrangers		Ensemble		
	المجموع	الإناث	المجموع	الإناث	المجموع	الإناث	
	Total	Fém	Total	Fém	Total	Fém	
Fac. des Lettres			ND				كلية الآداب
Fac. des Sciences			ND				كلية العلوم
Fac. des S.J.E.S <sup>(1)</sup>			ND				كلية العلوم ق.إ.ج <sup>(1)</sup> *
ENSA			ND				المدرسة الوطنية للعلوم التطبيقية
ENCG	1 548	988	44	19	1627	1007	المدرسة الوطنية للتجارة والتسيير
Cycle normal	1 188	765	41	18	1229	783	السلك العادي
Cycle master	103	61	3	1	105	62	سلك الماستر
Formation continue	293	162	-	-	293	162	التكوين المستمر

Source: Ecoles et Facultés relevant de l'Université Ibn Tofail Kénitra

المصدر: المدارس والكليات التابعة لجامعة ابن طفيل القنيطرة

(1) : Faculté des Sciences Juridiques Economiques et Sociales

(1) : كلية العلوم القانونية والاقتصادية والاجتماعية

Tableau 27 : **هيئة التدريس حسب الدرجة والكليات والمدارس العليا بالجهة، 2014-2015** : جدول 27 : **PERSONNEL ENSEIGNANT SELON LE GRADE ET FACULTES ET ECOLES SUPERIEURES DANS LA REGION,2014-2015**

Grade	المدرسة الوطنية للتجارة والتسيير	المدرسة الوطنية للعلوم التطبيقية	كلية العلوم القانونية والاقتصادية والاجتماعية	كلية الآداب	كلية العلوم	الدرجة
	ENCG	ENSA	Fac. sciences Jurid,Eco et Sociales	Fac des lettres	Fac des sciences	
<b>Personnel permanent :</b>	<b>38</b>					هيئة التدريس المداومة
Prof. Ens. Supérieur	-					أستاذ السلك العالي
Prof. habilité	9	ND	ND	ND	ND	أستاذ مؤهل
Prof. Assistant	24					أستاذ مساعد
Autres	5					آخر
<b>Personnel vacataire</b>	<b>15</b>					هيئة التدريس غير المداومة
<b>Total</b>	<b>53</b>	<b>ND</b>	<b>ND</b>	<b>ND</b>	<b>ND</b>	<b>المجموع</b>
*Dont femmes	13					* منهم الإناث

Source: Ecoles et Facultés relevant de l'Université Ibn Tofail Kénitra

المصدر: المدارس والكليات التابعة لجامعة ابن طفيل القنيطرة

Tableau 28 : **عدد المتخرجين من الكليات والمدارس العليا بالجهة حسب الجنس والميدان التعليمي ، 2014-2015** : جدول 28 : **EFFECTIF DES LAUREATS PAR SEXE ET DISCIPLINE,2014-2015**

	المجموع	منهم الإناث	
	Total	Dont féminin	
Fac. des Lettres		ND	كلية الآداب
Fac. des Sciences		ND	كلية العلوم
Fac. des S.J.E.S		ND	كلية العلوم القانونية، الاقتصادية والاجتماعية
ENSA		ND	المدرسة الوطنية للعلوم التطبيقية
ENCG	<b>258</b>	<b>156</b>	المدرسة الوطنية للتجارة والتسيير
Gestion	93	51	التسيير
Commerce	25	18	التجارة
Master	32	22	ماستر
Formation continue	108	65	التكوين المستمر

Source: Ecoles et Facultés relevant de l'Université Ibn Tofail Kénitra

المصدر: المدارس والكليات التابعة لجامعة ابن طفيل القنيطرة

التكوين المهني

**FORMATION  
PROFESSIONNELLE**





## التكوين المهني FORMATION PROFESSIONNELLE

### Liste des tableaux

### لائحة الجداول

- جدول 1 : مؤسسات التكوين المهني حسب الهيآت المكونة بإقليم القنيطرة (القطاع العمومي)، 2014-2015  
Tableau 1 : Etablissements de formation professionnelle selon les départements formateurs de la province de Kenitra (secteur public), 2014-2015
- جدول 2 : مؤسسات التكوين المهني حسب الهيآت المكونة بإقليم سيدي سليمان (القطاع العمومي)، 2014-2015  
Tableau 2 : Etablissements de formation professionnelle selon les départements formateurs de la province de Sidi Slimane (secteur public), 2014-2015
- جدول 3 : مؤسسات التكوين المهني حسب الهيآت المكونة بإقليم سيدي قاسم (القطاع العمومي)، 2014-2015  
Tableau 3 : Etablissements de formation professionnelle selon les départements formateurs de la province de Sidi Kacem (secteur public), 2014-2015
- جدول 4 : مؤسسات التكوين المهني حسب الهيآت المكونة والاقليم (القطاع الخاص)، 2014-2015  
Tableau 4 : Etablissements de formation professionnelle et capacité d'accueil par province (secteur privé), 2014-2015
- جدول 5 : عدد المتدربين حسب مستوى التكوين والاقليم (القطاع العمومي)، 2014-2015  
Tableau 5 : Effectif en formation selon le niveau et province (secteur public), 2014-2015
- جدول 6 : عدد المتدربين حسب مستوى التكوين والاقليم (القطاع الخاص)، 2014-2015  
Tableau 6 : Effectif en formation selon le niveau et province (secteur privé), 2014-2015
- جدول 7 : عدد المتدربين حسب مستوى التكوين والهيئة المكونة (القطاع العام)، 2014-2015  
Tableau 7 : Effectif en formation (secteur public) par niveau et département formateur, 2014-2015
- جدول 8 : عدد المتدربين حسب الشعبة و مستوى التكوين (القطاع العام)، 2014-2015  
Tableau 8 : Effectif en formation par discipline et niveau de formation (secteur public), 2014-2015
- جدول 9 : عدد المتدربين حسب الشعبة و مستوى التكوين (القطاع الخاص)، 2014-2015  
Tableau 9 : Effectif en formation par discipline et niveau de formation (secteur privé), 2014-2015
- جدول 10 : عدد المتخرجين حسب مستوى التكوين، القطاع والاقليم، فوج 2014  
Tableau 10 : Effectif des lauréats selon le niveau et secteur par province, promotion 2014



مؤسسات التكوين المهني حسب الهيئات المكونة بإقليم القنيطرة (القطاع العمومي)، 2014-2015

Tableau 1 :

ETABLISSEMENTS DE FORMATION PROFESSIONNELLE  
SELON LES DEPARTEMENTS FORMATEURS  
DE LA PROVINCE DE KENITRA (SECTEUR PUBLIC), 2014-2015

جدول 1 :

الهيئات المكونة	القدرة الاستيعابية Capacité d'accueil	مستوى التكوين Niveau de formation	العدد Nb	الهيئات المكونة
مكتب التكوين المهني وإنعاش الشغل	8 015	-	10	مكتب التكوين المهني وإنعاش الشغل
المعهد العالي للتكنولوجيا التطبيقية المعمورة	3000	تأهيل وتقني وتقني مختص Q , T et TS		المعهد العالي للتكنولوجيا التطبيقية المعمورة
مركز التأهيل المهني معمورة	700	تأهيل وتقني وتقني مختص Q , T et TS		مركز التأهيل المهني معمورة
المعهد التكنولوجي التطبيقي لمهن البناء	1200	تخصص، تأهيل، تقني وتقني مختص Q, S, T et TS		المعهد التكنولوجي التطبيقي لمهن البناء
مركز التأهيل المهني سبو	850	تخصص، تأهيل وتقني Q et S et T		مركز التأهيل المهني سبو
مركز التأهيل المهني الساكنية	1400	تخصص وتأهيل Q et S		مركز التأهيل المهني الساكنية
مركز التكوين للنساء أولاد اوجيه	-	FQ		مركز التكوين للنساء أولاد اوجيه
مركز التكوين و ادماج الشباب الساكنية	350	S+T+Q		مركز التكوين و ادماج الشباب الساكنية
مركز التكوين و تشغيل الشباب أولاد اوجيه	500	S+Q+T+TS+FQ		مركز التكوين و تشغيل الشباب أولاد اوجيه
مركز التكوين و تأهيل النساء الساكنية	-	FQ		مركز التكوين و تأهيل النساء الساكنية
مركز التكوين و تأهيل النساء الساكنية	15	FQ		مركز التكوين و تأهيل النساء الساكنية
مركز التكوين المهني الميناء	385		5	مركز التكوين المهني الميناء
مركز التكوين المهني الغضفة	215	تأهيل Q		مركز التكوين المهني الغضفة
مركز التكوين المهني لمخالف عين السبع	125	تأهيل Q		مركز التكوين المهني لمخالف عين السبع
مركز التكوين المهني سوق الأربعاء	15	تأهيل Q		مركز التكوين المهني سوق الأربعاء
مركز التكوين المهني عرباوة	15	تأهيل Q		مركز التكوين المهني عرباوة
غرفة التجارة والصناعة والخدمات	150	-	1	غرفة التجارة والصناعة والخدمات
المركز المهني التقني	150	تأهيل وتقني Q et T		المركز المهني التقني
وزارة الفلاحة	680	-	2	وزارة الفلاحة
معهد البحث الزراعي	180	تأهيل وتقني مختص Q et TS		معهد البحث الزراعي
وزارة العدل	500	S+Q+T		وزارة العدل
م.ت.م السجن المركزي	280	-	2	م.ت.م السجن المركزي
م.ت.م السجن المحلي سوق الأربعاء	200	تخصص S		م.ت.م السجن المحلي سوق الأربعاء
	80	تخصص S		
	1000	S+Q+T		
مجموع القطاع العمومي	10 510	تخصص، تأهيل، تقني وتقني مختص Q, S, T et TS	21	مجموع القطاع العمومي

Source : Délégation Régionale de la Formation Professionnelle de Kénitra

T : technicien / S :spécialisé / Q :qualifié

\* CCIS : Chambre du commerce, industrie et services

المصدر : المندوبية الجهوية للتكوين المهني بالقنيطرة

مؤسسات التكوين المهني حسب الهيئات المكونة بإقليم سيدي سليمان (القطاع العمومي)، 2014-2015

Tableau 2 : **ETABLISSEMENTS DE FORMATION PROFESSIONNELLE SELON LES DEPARTEMENTS FORMATEURS DE LA PROVINCE DE SIDI SLIMANE (SECTEUR PUBLIC), 2014-2015** : جدول 2

الهيئات المكونة	القدرة الاستيعابية Capacité d'accueil	مستوى التكوين Niveau de formation	العدد Nb	Départements formateurs
مكتب التكوين المهني وإنعاش الشغل	1 400	-	1	OFPPT
المعهد العالي للتكنولوجيا التطبيقية س. سليمان	1 400	تخصص، تأهيل، تقني وتقني مختص Q, S, T et TS	-	ISTA Sidi Slimane
وزارة الشبيبة والرياضة	390	-	2	M. Jeunesse et Sports
مركز التكوين المهني سيدي سليمان	240	تأهيل Q	-	CFP Sidi Slimane
مركز التكوين المهني سيدي يحيى	150	تأهيل Q	-	CFP Sidi Yahya
مجموع القطاع العمومي	1 790	التخصص، التأهيل، تقني وتقني مختص Q, S, T et TS	3	Total secteur public

Source : Délégation Régionale de la Formation Professionnelle de Kénitra  
T : technicien / S :spécialisé / Q :qualifié

المصدر : المندوبية الجهوية للتكوين المهني بالقيظرة

مؤسسات التكوين المهني حسب الهيئات المكونة بإقليم سيدي قاسم (القطاع العمومي)، 2014-2015

Tableau 3 : **ETABLISSEMENTS DE FORMATION PROFESSIONNELLE SELON LES DEPARTEMENTS FORMATEURS DE LA PROVINCE DE SIDI KACEM(SECTEUR PUBLIC), 2014-2015** : جدول 3

الهيئات المكونة	القدرة الاستيعابية Capacité d'accueil	مستوى التكوين Niveau de formation	العدد Nb	Départements formateurs
مكتب التكوين المهني وإنعاش الشغل	2 750	-	3	OFPPT
المعهد العالي للتكنولوجيا التطبيقية س. قاسم	1 500	تأهيل وتقني وتقني مختص Q et T et TS	-	ISTA Sidi Kacem
معهد التكنولوجيا التطبيقية س. قاسم	830	تأهيل وتقني Q et S	-	ITA Sidi Kacem
مركز التأهيل المهني بلقاصيري	420	تخصص وتأهيل وتقني S et Q et T	-	CQP M. Belksiri
وزارة الشبيبة والرياضة	120	-	1	M. Jeunesse et Sports
مركز التكوين المهني سيدي قاسم	120	التأهيل و التخصص Q et S	-	CFP Sidi Kacem
وزارة الفلاحة	160	-	2	M. Agriculture
معهد التكنولوجيا التطبيقية بلقاصيري	60	تأهيل وتقني Q et T	-	ITA Belksiri
مركز التأهيل الفلاحي النويرات	100	تأهيل Q	-	CQA Nouirate
وزارة العدل	100	-	2	M. Justice
السجن المحلي أوطيطة I	20	تخصص S	-	Prison Locale Aoutita I
السجن المحلي أوطيطة II	80	تخصص S	-	Prison Locale Aoutita II
مجموع القطاع العمومي	3 130	التخصص، التأهيل، تقني وتقني مختص Q, S, T et TS	8	Total secteur public

Source : Délégation Régionale de la Formation Professionnelle de Kénitra  
T : technicien / S :spécialisé / Q :qualifié

المصدر : المندوبية الجهوية للتكوين المهني بالقيظرة

Tableau 4 : مؤسّسات التكوين المهني حسب الهيآت المكونة والاقليم (القطاع الخاص)، 2014-2015  
**ETABLISSEMENTS DE FORMATION PROFESSIONNELLE ET CAPACITE D'ACCUEIL PAR PROVINCE (SECTEUR PRIVE), 2014-2015** : جدول 4

Province	العدد Nombre	القدرة الاستيعابية Capacité d'accueil	الاقليم
Kénitra	49	3 545	القنيطرة
Sidi Slimane	8	240	سيدي سليمان
Sidi Kacem	15	530	سيدي قاسم
<b>Région</b>	<b>72</b>	<b>4 315</b>	<b>الجهة</b>

Source : Délégation Régionale de la Formation Professionnelle de Kénitra المصدر : المندوبية الجهوية للتكوين المهني بالقنيطرة

Tableau 5 : عدد المتدربين حسب مستوى التكوين والاقليم (القطاع العمومي)، 2015-2014  
**EFFECTIF EN FORMATION SELON LE NIVEAU ET PROVINCE (SECTEUR PUBLIC), 2014-2015** : جدول 5

Province	تقني متخصص	تقني	التاهيل	التخصص	التكوين التأهيلي	المجموع	الاقليم
	Technicien spécialisé	Technicien	Qualification	Spécialisation	Formation Qualifiante	Total	
Kénitra	2 486	2 117	2 415	1 366	2 287	10 671	القنيطرة
S/Slimane	319	406	917	423	36	2 101	سيدي سليمان
S/ Kacem	802	797	1 033	435	81	3 148	سيدي قاسم
<b>Région</b>	<b>3 607</b>	<b>3 320</b>	<b>4 365</b>	<b>2 224</b>	<b>2 406</b>	<b>15 920</b>	<b>الجهة</b>

Source : Délégation Régionale de la Formation Professionnelle de Kénitra المصدر : المندوبية الجهوية للتكوين المهني بالقنيطرة

Tableau 6 : عدد المتدربين حسب مستوى التكوين والاقليم (القطاع الخاص)، 2015-2014  
**EFFECTIF EN FORMATION SELON LE NIVEAU ET PROVINCE (SECTEUR PRIVE), 2014-2015** : جدول 6

Province	تقني متخصص	تقني	التاهيل	التخصص	المجموع	الاقليم
	Technicien spécialisé	Technicien	Qualification	Spécialisation	Ensemble	
Kénitra	1 133	902	389	848	3 272	القنيطرة
S/Slimane	58	62	74	148	342	سيدي سليمان
S/ Kacem	18	57	26	127	228	سيدي قاسم
<b>Région</b>	<b>1 209</b>	<b>1 021</b>	<b>489</b>	<b>1 123</b>	<b>3 842</b>	<b>الجهة</b>

Source : Délégation Régionale de la Formation Professionnelle de Kénitra المصدر : المندوبية الجهوية للتكوين المهني بالقنيطرة

Tableau 7 : عدد المتدربين حسب مستوى التكوين والهيئة المكونة (القطاع العام)، 2014-2015  
EFFECTIF EN FORMATION (SECTEUR PUBLIC) : جدول 7 :  
PAR NIVEAU ET DEPARTEMENT FORMATEUR, 2014-2015

Département formateur	تقني متخصص		تقني		التأهيل		التخصص		FQ	المجموع		الهيئة المكونة
	Technicien spécialisé		Technicien		Qualification		Spécialisation			Ensemble		
	المجموع	سنة أولى	المجموع	سنة أولى	المجموع	سنة أولى	المجموع	سنة أولى		المجموع	سنة أولى	
	Total	1 <sup>ère</sup> année	Total	1 <sup>ère</sup> année	Total	1 <sup>ère</sup> année	Total	1 <sup>ère</sup> année		Total	1 <sup>ère</sup> année	
OFPPT	3 454	2 008	3 276	1 908	3 750	2 569	2 202	2 202	2014	14 696	10 701	م.ت.م.ا. ش 1
M.agriculture	153	80	44	26	114	65	-	-	-	311	171	وزارة الفلاحة
M.jeunesse et sport	-	-	-	-	501	312	22	22	-	523	323	وزارة الشباب والرياضة
M .Justice	-	-	--	-	-	-	-	-	392	392	392	وزارة العدل
<b>Total</b>	<b>3 607</b>	<b>2 088</b>	<b>3 320</b>	<b>1 934</b>	<b>4 365</b>	<b>2 946</b>	<b>2 224</b>	<b>2 213</b>	<b>2 406</b>	<b>15 922</b>	<b>11 587</b>	<b>المجموع</b>

Source : Délégation Régionale de la Formation Professionnelle de Kénitra  
المصدر : المندوبية الجهوية للتكوين المهني بالقيظرة  
1 م.ت.م.ا.ش: مكتب التكوين المهني وإنعاش الشغل  
2 غ.ت.ص.خ: غرفة التجارة والصناعة والخدمات

Tableau 8 : عدد المتدربين حسب الشعبة و مستوى التكوين (القطاع العام)، 2014-2015  
EFFECTIF EN FORMATION PAR DISCIPLINE ET NIVEAU : جدول 8 :  
DE FORMATION (SECTEUR PUBLIC), 2014-2015

Discipline	تقني متخصص		تقني		التأهيل		التخصص		FQ	المجموع		الشعبة
	Technicien spécialisé		Technicien		Qualification		Spécialisation			Ensemble		
	المجموع	سنة أولى	المجموع	سنة أولى	المجموع	سنة أولى	المجموع	سنة أولى		المجموع	سنة أولى	
	Total	1 <sup>ère</sup> année	Total	1 <sup>ère</sup> année	Total	1 <sup>ère</sup> année	Total	1 <sup>ère</sup> année		Total	1 <sup>ère</sup> année	
Industrie mécanique et métallurgique et électronique	934	-	1 138	-	3 095	-	-	-	64	5 231	-	صناعة الميكانيك والصناعة الثقيلة والالكترونية
BTP	461	-	571	-	332	-	1 889	-	239	3 492	-	البناء والاشغال العمومية
Administration, gestion et commerce	1 427	-	1 123	-	-	-	-	-	58	2 608	-	الادارة والتسيير والتجارة
Technologie d'information et communication	632	-	317	-	146	-	-	-	63	1 158	-	تكنولوجيا الاعلام والاتصال
Textile habillement	-	-	-	-	380	-	335	-	140	855	-	النسيج
Hôtellerie et tourisme	-	-	97	-	216	-	-	-	-	313	-	الفندقة والسياحة
Agriculture	153	-	44	-	114	-	-	-	-	311	-	الفلاحة
Service, santé et éducation	-	-	-	-	17	-	-	-	38	55	-	الخدمات، الصحة والتربية
Coiffure esthétique	-	-	-	-	65	-	-	-	-	65	-	الحلاقة و التجميل
Transport Logistique	-	-	30	-	-	-	-	-	1 804	1 834	-	النقل و اللوجستيك
<b>Ensemble</b>	<b>3 607</b>	<b>2 088</b>	<b>3 320</b>	<b>1 934</b>	<b>4 365</b>	<b>2 946</b>	<b>2 224</b>	<b>2 213</b>	<b>2 406</b>	<b>15 922</b>	<b>11 587</b>	<b>المجموع</b>

Source : Délégation Régionale de la Formation Professionnelle de Kénitra  
المصدر : المندوبية الجهوية للتكوين المهني بالقيظرة

Tableau 9 : عدد المتدربين حسب الشعبة و مستوى التكوين (القطاع الخاص)، 2014-2015  
EFFECTIF EN FORMATION PAR DISCIPLINE ET NIVEAU  
DE FORMATION (SECTEUR PRIVE), 2014-2015 : جدول 9 :

Discipline	تقني متخصص Technicien spécialisé	تقني Technicien	التاهيل Qualification	التخصص Spécialisation	المجموع Ensemble	الشعبة
Industrie mécanique et métallurgique et électronique	35	54	34	-	123	صناعة الميكانيك والصناعة الثقيلة والالكترونية
BTP	11	7	-	-	18	البناء والاشغال العمومية
Administration, gestion et commerce	254	638	-	-	892	الادارة والتسيير والتجارة
Technologie d'information et communication	650	50	207	-	907	تكنولوجيا الاعلام والاتصال
Textile habillement	-	-	133	162	295	النسيج
Hôtellerie et tourisme	48	44	12	-	104	الفندقة والسياحة
Paramédical et santé	211	223	47	-	481	الصحة
Coiffure esthétique	-	-	56	961	1 017	الحلاقة و التجميل
Transport	-	5	-	-	5	النقل
<b>Ensemble</b>	<b>1 209</b>	<b>1 021</b>	<b>489</b>	<b>1 123</b>	<b>3 842</b>	<b>المجموع</b>

Source : Délégation Régionale de la Formation Professionnelle de Kénitra

المصدر : المندوبية الجهوية للتكوين المهني بالقنيطرة

Tableau 10 : عدد المتخرجين حسب مستوى التكوين، القطاع والاقليم، فوج 2014  
EFFECTIF DES LAUREATS SELON LE NIVEAU ET SECTEUR  
PAR PROVINCE, PROMOTION 2014 : جدول 10 :

Province	تقني متخصص Technicien spécialisé	تقني Technicien	التاهيل Qualification	التخصص Spécialisation	المجموع Ensemble	الاقليم
<b>Secteur public</b>	<b>1 012</b>	<b>968</b>	<b>1 479</b>	<b>995</b>	<b>4 454</b>	<b>القطاع العمومي</b>
Kénitra	749	646	894	725	3 014	القنيطرة
S/Slimane	84	140	244	246	714	سيدي سليمان
S/ Kacem	179	182	341	24	726	سيدي قاسم
<b>Secteur privé</b>	<b>459</b>	<b>514</b>	<b>441</b>	<b>1 170</b>	<b>2 584</b>	<b>القطاع الخاص</b>
Kénitra	408	429	371	931	2139	القنيطرة
S/Slimane	47	43	45	134	269	سيدي سليمان
S/ Kacem	4	42	25	105	176	سيدي قاسم

Source : Délégation Régionale de la Formation Professionnelle de Kénitra  
\*Les données des lauréats du secteur public des trois provinces sont ceux de 2013

المصدر : المندوبية الجهوية للتكوين المهني بالقنيطرة  
ال\*معطيات الخاصة بالمتخرجين بالقطاع العام للاقليم الثلاثة تتعلق بسنة 2013





الصحة

SANTE



# الصحة SANTE

## Liste des tableaux

## لائحة الجداول

جدول 1 :	التجهيزات الصحية حسب الإقليم، 2014
Tableau 1 :	INFRASTRUCTURE SANITAIRE PAR PROVINCE, 2014
جدول 2 :	أطباء القطاع العام حسب الإختصاص والجنس والإقليم، 2014
Tableau 2 :	MEDECINS DU SECTEUR PUBLIC SELON LA SPECIALITE, LE SEXE ET LA PROVINCE, 2014
جدول 3 :	عدد الصيادلة حسب القطاع والإقليم، 2014
Tableau 3 :	EFFECTIF DES PHARMACIENS PAR SECTEUR ET PROVINCE, 2014
جدول 4 :	أطباء وزارة الصحة المزاولون بشبكة العلاجات الأساسية حسب الإقليم، 2014
Tableau 4 :	MEDECINS DU MINISTERE DE LA SANTE EXERCANT DANS LE RESEAU AMBULATOIRE PAR PROVINCE, 2014
جدول 5 :	الجهاز الشبه الطبي حسب الإقليم، 2014
Tableau 5 :	PERSONNEL PARAMEDICAL PUBLIC PAR PROVINCE, 2014
جدول 6 :	الفحوصات العلاجية المقدمة من طرف مؤسسات العلاجات الصحية الأساسية حسب الإقليم ، 2013
Tableau 6 :	CONSULTATIONS CURATIVES REALISEES DANS LES FORMATIONS SANITAIRES PUBLIQUES PAR PROVINCE , 2013
جدول 7 :	حركات المرضى داخل المؤسسات الصحية العمومية ذات أسرة حسب الإقليم، 2014
Tableau 7 :	MOUVEMENTS DES MALADES DANS LES ETABLISSEMENTS SANITAIRES PUBLICS AVEC LITS PAR PROVINCE, 2014
جدول 8 :	عدد النساء الحوامل المستفيدات من مراقبة الحمل والولادة حسب الإقليم ، 2013
Tableau 8 :	NOMBRE DE FEMMES ENCEINTES BENEFICIAIRES DE SUIVI DE LA GROSSESSE ET DE L'ACCOUCHEMENT PAR PROVINCE, 2013
جدول 9 :	الولادات بالمؤسسات الصحية العمومية حسب الإقليم ، 2013
Tableau 9 :	ACCOUCHEMENTS AU SEIN DES FORMATIONS SANITAIRES PUBLIQUES PAR PROVINCE, 2013
جدول 10 :	عدد الأطفال (0-11 شهر) المستفيدين من البرنامج الوطني للتلقيح حسب الإقليم ، 2014
Tableau 10 :	NOMBRE D'ENFANTS (0-11 MOIS) BENEFICIAIRES DES PRESTATIONS DU PROGRAMME NATIONAL D'IMMUNISATION PAR PROVINCE, 2014
جدول 10 :	عدد الأطفال (0-11 شهر) المستفيدين من البرنامج الوطني للتلقيح حسب الإقليم ، 2013 (تابع)
Tableau 10 :	NOMBRE D'ENFANTS (0-11 MOIS) BENEFICIAIRES DES PRESTATIONS DU PROGRAMME NATIONAL D'IMMUNISATION PAR PROVINCE, 2013 (suite)
جدول 11 :	عدد النساء المستفيدات من خدمات التخطيط العائلي حسب الإقليم ، 2013
Tableau 11 :	NOMBRE DE FEMMES BENEFICIAIRES DES PRESTATIONS DE LA PLANIFICATION FAMILIALE PAR PROVINCE, 2013
جدول 12 :	عدد الأطفال المستفيدين من البرنامج الوطني لمحاربة امراض الاسهال حسب الإقليم، 2014
Tableau 12 :	NOMBRE D'ENFANTS BENEFICIAIRES DU PROGRAMME NATIONAL DE LUTTE CONTRE LES MALADIES DIARRHEIQUES PAR PROVINCE, 2014

- جدول 13 : الامراض المراقبة بالمؤسسات الصحية العمومية حسب الاقليم ، 2014  
Tableau 13 : MALADIES SOUS SURVEILLANCE DANS LES FORMATIONS SANITAIRES  
PUBLIQUES PAR PROVINCE , 2014
- جدول 14 : أنشطة مختبرات المستشفيات العمومية حسب الاقليم، 2014  
Tableau 14 : ACTIVITES DES LABORATOIRES DES HOPITAUX PUBLICS PAR  
PROVINCE, 2014
- جدول 15 : عدد حالات السكري حسب الاقليم، 2014  
Tableau 15 : NOMBRE DE DIABETIQUES PAR PROVINCE, 2014

## التجهيزات الصحية حسب الإقليم، 2014

Tableau 1

جدول 1 :

## INFRASTRUCTURE SANITAIRE PAR PROVINCE, 2014

Province	مركز صحي حضري		مركز صحي قروي جماعي		مستوصف قروي Dispensaire rural	مستشفى عام		مستشفى مختص		مصحة الضمان الاجتماعي		صيدلية		مختبر التحاليل		مصحة خاصة Clinique privé	عيادة طبية Cabinet médical	الإقليم
	Centre de santé urbain		Centre de santé rural communal			Hôpital général		Hôpital spécialisé		Polyclinique CNSS		Pharmacie		Laboratoire				
	د.أ.و	ب.أ.و	د.أ.و	ب.أ.و		العدد	الاسرة	العدد	الاسرة	العدد	الاسرة	عمومي	خصوصي	عمومي	خصوصي			
SLA	ALA	SLA	ALA	Nb	Lits	Nb	Lits	Nb	Lits	public	privé	public	privé					
Kénitra	24	-	12	7	9	2	516	-	-	1	86	3	203	3	12	11	256	القنيطرة
S.slimane	3	1	6	2	8	1	50	-	-	-	-	2	58	1	2	1	35	س. سليمان
S.kacem	4	4	18	6	5	1	210	-	-	-	-	2	93	2	1	1	39	س. قاسم
<b>Région</b>	<b>31</b>	<b>5</b>	<b>36</b>	<b>15</b>	<b>22</b>	<b>4</b>	<b>776</b>	<b>-</b>	<b>-</b>	<b>1</b>	<b>86</b>	<b>7</b>	<b>354</b>	<b>6</b>	<b>15</b>	<b>13</b>	<b>330</b>	<b>الجهة</b>

Source: Direction Régionale de la Santé

المصدر: المديرية الجهوية للصحة

SLA : Sans Lits pour Accouchement

ALA : Avec Lits pour Accouchement

د.أ.و: دون أسرة للولادة

ب.أ.و: بأسرة للولادة

أطباء القطاع العام حسب الإختصاص والجنس والإقليم، 2014  
**Tableau 2 : MEDECINS DU SECTEUR PUBLIC SELON LA SPECIALITE, LE SEXE ET LA PROVINCE, 2014** جدول 2 :

SPECIALITE	القنيطرة Kénitra			سيدي سليمان Sidi Slimane			سيدي قاسم Sidi Kacem			الإختصاص
	ذكر Masc	أنثى Fém	المجموع Total	ذكر Masc	أنثى Fém	المجموع Total	ذكر Masc	أنثى Fém	المجموع Total	
	Médecine Générale	60	64	124	10	20	30	14	30	
Chirurgie Générale	4	-	4	1	-	1	3	-	3	الجراحة العامة
Pédiatrie	2	2	4	-	3	3	-	2	2	طب الأطفال
Gynéco obstétrique	1	5	6	1	1	2	-	3	3	أمراض النساء والتوليد
O.R.L	1	2	3	-	-	-	-	1	1	الأنف والأذن والحنجرة
Neuropsychiatrie	2	1	3	-	-	-	1	-	1	الأمراض النفسية
Ophthalmologie	1	2	3	-	1	1	-	1	1	طب العيون
Pneumo Phtisiologie	1	1	2	-	1	1	2	-	2	الجهاز التنفسي
Radiologie	1	3	4	-	1	1	1	1	2	الراديو بالأشعة
Gastrologie entérologie	-	4	4	-	2	2	1	1	2	الجهاز الهضمي
Dermatologie	-	2	2	-	-	-	-	1	1	أمراض الجلد
Cardiologie	2	1	3	-	1	1	-	2	2	أمراض القلب
Biologie Médicale	-	3	3	-	1	1	1	-	1	البيولوجية الطبية
Anesthésie Réanimation	3	2	5	1	1	2	2	-	2	التخدير والإنعاش
Orthopédie-Traumatologie	5	-	5	-	-	-	-	1	1	جراحة المفاصل
Néphrologie	2	2	4	-	-	-	-	1	1	طب الكلى
Urologie	3	-	3	-	-	-	1	-	1	الجهاز البولي
Endocrinologie	-	-	-	-	-	-	-	1	1	طب الغدد
Rhumatologie	-	2	2	-	-	-	-	-	-	أمراض المفاصل
Médecine interne	2	2	4	-	-	-	-	-	-	الطب الباطني
Chirurgie infantile	3	-	3	-	-	-	1	-	1	جراحة الأطفال
Médecine de travail	3	3	6	-	-	-	-	1	1	طب الشغل
Neurochirurgie	3	1	4	-	-	-	-	-	-	جراحة الأعصاب
Anatomopathologie	-	1	1	-	-	-	-	-	-	التشريح المرضي
Neurologie	1	2	3	-	-	-	-	-	-	طب الأعصاب
Chirurgie dentaire	-	11	11	-	2	2	1	2	3	جراحة الأسنان
Autres spécialités	5	4	9	-	-	-	-	1	1	إختصاصات أخرى
<b>Total</b>	<b>105</b>	<b>120</b>	<b>225</b>	<b>13</b>	<b>34</b>	<b>47</b>	<b>28</b>	<b>49</b>	<b>77</b>	<b>المجموع</b>

Source: Direction Régionale de la Santé

المصدر: المديرية الجهوية للصحة

عدد الصيدالدة حسب القطاع والاقليم، 2014  
**Tableau 3 : EFFECTIF DES PHARMACIENS PAR SECTEUR ET PROVINCE, 2014** : جدول 3 :

Province	عمومي	الخاص	المجموع	الإقليم
	Public	Privé	Total	
Kenitra	5*	203	208	القنيطرة
Sidi Slimane	2	58	60	سيدي سليمان
Sidi Kacem	3	96	99	سيدي قاسم
<b>Région</b>	<b>10</b>	<b>357</b>	<b>367</b>	<b>الجهة</b>

Source: Direction Régionale de la Santé

المصدر: المديرية الجهوية للصحة

\* Dont 1 à la Direction Régionale

\* منهم 1 بالمديرية الجهوية

أطباء وزارة الصحة المزاولون بشبكة العلاجات الأساسية حسب الاقليم، 2014  
**Tableau 4 : MEDECINS DU MINISTERE DE LA SANTE EXERCANT DANS LE RESEAU AMBULATOIRE PAR PROVINCE, 2014** : جدول 4 :

Province	العامةون Généralistes			الاختصاصيون Spécialistes			الإقليم
	القنيطرة	سيدي قاسم	س. سليمان	القنيطرة	سيدي قاسم	س. سليمان	
	Kenitra	S/ Kacem	S/ Slimane	Kenitra	S/ Kacem	S/ Slimane	
Centre de santé urbain	68	10	19	3	-	-	مركز صحي حضري
Centre de santé rural	19	7	15	-	-	-	مركز صحي قروي
Dispensaire rural	3	2	-	-	-	-	مستوصف قروي
<b>Total</b>	<b>90</b>	<b>19</b>	<b>34</b>	<b>3</b>	<b>-</b>	<b>-</b>	<b>المجموع</b>

Source: Direction Régionale de la Santé

المصدر: المديرية الجهوية للصحة

الجهاز الشبه الطبي حسب الاقليم، 2014  
**Tableau 5 : PERSONNEL PARAMEDICAL PUBLIC PAR PROVINCE, 2014** : جدول 5 :

	القنيطرة	سيدي سليمان	سيدي قاسم	الجهة
	Kenitra	S/ Slimane	S/ Kacem	Région
Le réseau hospitalier	328	54	120	502
Le réseau ambulatoire	241	64	123	428
<b>Total</b>	<b>569</b>	<b>118</b>	<b>243</b>	<b>930</b>

Source: Direction Régionale de la Santé

المصدر: المديرية الجهوية للصحة

الفحوصات العلاجية المقدمة من طرف مؤسسات العلاجات الصحية الأساسية حسب الاقليم، 2013  
**Tableau 6 : CONSULTATIONS CURATIVES REALISEES DANS LES FORMATIONS SANITAIRES PUBLIQUES PAR PROVINCE , 2013** : جدول 6 :

Province	الفحوصات الطبية		الفحوصات شبه طبية		الإقليم
	Consultations médicales		Consultations infirmiers		
	المجموع	منهم أقل من 5 سنوات	المجموع	منهم أقل من 5 سنوات	
	Total	Dont <5ans	Total	Dont <5ans	
Kenitra	800 036	239 396	846 281	70 380	القنيطرة
Sidi Slimane	236 694	25 947	154 286	26 812	سيدي سليمان
Sidi Kacem	634 957	166 191	910 740	203 737	سيدي قاسم
<b>Région</b>	<b>1 671 687</b>	<b>431 534</b>	<b>1 911 307</b>	<b>300 929</b>	<b>الجهة</b>

Source: Direction Régionale de la Santé

المصدر: المديرية الجهوية للصحة

حركات المرضى داخل المؤسسات الصحية العمومية ذات أسرة حسب الإقليم، 2014  
**Tableau 7 : MOUVEMENTS DES MALADES DANS LES ETABLISSEMENTS SANITAIRES PUBLICS AVEC LITS PAR PROVINCE, 2014** : جدول 7

Province	عدد المؤسسات	الطاقة السريرية الوظيفية	الدخول	أيام الاستشفاء	نسبة الايواء* (%)	معدل مدة الإقامة**	الإقليم
	Nb Etab	Capacité Litrière Fonctionnelle	Admissions	Journées d'hospitalisation	Tx moyen* d'occupation (%)	Durée** moyenne de séjour (jour)	
Kenitra	2	516	32 744	117 446	61,80	3,59	القنيطرة
Sidi Slimane	1	50	6 222	10 601	53,18	1,7	سيدي سليمان
Sidi Kacem	1	202	8 735	18 253	36,16	2,09	سيدي قاسم
<b>Région</b>	<b>4</b>	<b>768</b>	<b>47 701</b>	<b>146 300</b>	<b>54,00</b>	<b>2,3</b>	<b>الجهة</b>

Source: Direction Régionale de la Santé

المصدر: المديرية الجهوية للصحة

\* Tx moyen d'occupation (%)=(somme des journées d'hospitalisation au cours de la période T/Nb de lits disponibles)\*100

\*\*Durée moyenne de séjour (jour)=somme des journées d'hospitalisation pendant la période T/Nb de malades admis pendant la période T

عدد النساء الحوامل المستفيدات من مراقبة الحمل والولادة حسب الإقليم ، 2013  
**Tableau 8 : NOMBRE DE FEMMES ENCEINTES BENEFICIAIRES DE SUIVI DE LA GROSSESSE ET DE L'ACCOUCHEMENT PAR PROVINCE, 2013** : جدول 8

Province	عدد الفحوصات للمرة الاولى	منه في الثلاثة أشهر الاولى من الحمل	فحوصات اخرى قبل الولادة	عدد الحمل غير العادي Nb de grossesses à risque	عدد الفحوصات بعد الولادة	الإقليم	
	Nouvelles consultantes	Dont 1 <sup>er</sup> trimestre de la grossesse	Autres consultations prénatales	المجموع Total	المحالة على جهة أخرى Dont référées		Examens postnatales
Kenitra	14 580	5 819	15 871	2 011	996	22 867	القنيطرة
S/Slimane	4 695	2 455	5 606	286	217	5 151	سيدي سليمان
S/ Kacem	10 519	6 011	18 105	2 134	941	17 505	سيدي قاسم
<b>Région</b>	<b>29 794</b>	<b>14 285</b>	<b>39 582</b>	<b>4 431</b>	<b>2 154</b>	<b>45 523</b>	<b>الجهة</b>

Source: Direction Régionale de la Santé

المصدر: المديرية الجهوية للصحة

الولادات بالمؤسسات الصحية العمومية حسب الإقليم ، 2013  
**Tableau 9 : ACCOUCHEMENTS AU SEIN DES FORMATIONS SANITAIRES PUBLIQUES PAR PROVINCE, 2013** : جدول 9

Province	الولادات		المواليد الاحياء	المواليد موتى	امهات متوفيات	الإقليم
	المجموع Total	العملية القيصرية Césarienne	Nés vivants	Morts nés	Mères décédées	
Kenitra	19 691	1 308	19 220	213	12	القنيطرة
S/Slimane	4 506	145	4 359	55	1	سيدي سليمان
S/ Kacem	8 586	328	8 589	167	1	سيدي قاسم
<b>Région</b>	<b>32 783</b>	<b>1 781</b>	<b>32 168</b>	<b>435</b>	<b>14</b>	<b>الجهة</b>

Source: Direction Régionale de la Santé

المصدر: المديرية الجهوية للصحة



عدد الاطفال المستفيدين من البرنامج الوطني للتلقيح حسب الاقليم ، 2014

Tableau 10 : NOMBRE D'ENFANTS BENEFICIAIRES DES PRESTATIONS DU PROGRAMME NATIONAL D'IMMUNISATION PAR PROVINCE, 2014 : جدول 10 :

Province	التلقيح ضد السل	الشلل	د.ك.س.ش1	د.ك.س.ش2	د.ك.س.ش3	الإقليم
	BCG	Polio	DTCP1*	DTCP2*	DTCP3*	
Kenitra	22 224	24 626	254 374	24 762	24 315	القنيطرة
S/Slimane	7 957	7 957	7 877	7 720	7 609	س. سليمان
S/ Kacem	12 946	12 946	12 192	11 998	11 434	س. قاسم
<b>Région</b>	<b>43 127</b>	<b>45 529</b>	<b>274 443</b>	<b>44 480</b>	<b>43 358</b>	<b>الجهة</b>

Source: Direction Régionale de la Santé

\*D.T.C.P : Diphtérie, Tétanos, Coqueluche, Poliomyélite

المصدر: المديرية الجهوية للصحة  
\*د.ك.س.ش: الدفتيريا، الكزاز، السعال الديكي والشلل

عدد الاطفال المستفيدين من البرنامج الوطني للتلقيح حسب الاقليم ، 2013 (تابع)

Tableau 10 : NOMBRE D'ENFANTS BENEFICIAIRES DES PRESTATIONS DU PROGRAMME NATIONAL D'IMMUNISATION PAR PROVINCE, 2013 (suite) : جدول 10 :

Province	التلقيح ضد الحصبة V.A.R	Pneumocoque			Rota virus		الإقليم
		P1	P2	P3	P1	P2	
Kenitra	22 459	18 795	17 652	14 668	17 188	16 861	القنيطرة
S/Slimane	7 284	11 145	10 816	8 158	7 671	9 049	س. سليمان
S/ Kacem	11 394	10 559	9 528	8 527	9 886	8 983	س. قاسم
<b>Région</b>	<b>41 137</b>	<b>40 499</b>	<b>37 996</b>	<b>31 353</b>	<b>34 745</b>	<b>34 893</b>	<b>الجهة</b>

Source: Direction Régionale de la Santé

المصدر: المديرية الجهوية للصحة

عدد النساء المستفيدات من خدمات التخطيط العائلي حسب الاقليم ، 2013

Tableau 11 : NOMBRE DE FEMMES BENEFICIAIRES DES PRESTATIONS DE LA PLANIFICATION FAMILIALE PAR PROVINCE, 2013 : جدول 11 :

	الاقراص	العازل الطبي	اللولب	الحقن	ربط قنوات فالوب	المتلقيات الجديديات
	Pilules	Condom	DIU	Injections	Ligature de trompes	
<b>Nouvelles acceptantes</b>	<b>33 651</b>	<b>2 357</b>	<b>3 906</b>	<b>910</b>	<b>29</b>	
Kenitra	13 291	1 432	2 492	70	14	القنيطرة
S/Slimane	6 443	493	188	125	7	سيدي سليمان
S/ Kacem	13 917	432	1 226	715	8	سيدي قاسم
<b>Anciennes acceptantes</b>	<b>183 290</b>	<b>6 587</b>	<b>577</b>	<b>2 333</b>	-	<b>المتلقيات القديديات</b>
Kenitra	78 912	3 995	398	279	-	القنيطرة
S/Slimane	30 176	1 383	92	369	-	سيدي سليمان
S/ Kacem	74 202	1 209	87	1 685	-	سيدي قاسم

Source: Direction Régionale de la Santé

المصدر: المديرية الجهوية للصحة

عدد الاطفال المستفيدين من البرنامج الوطني لمحاربة امراض الاسهال حسب الاقليم، 2014

Tableau 12 : NOMBRE D'ENFANTS BENEFICIAIRES DU PROGRAMME NATIONAL DE LUTTE CONTRE LES MALADIES DIARRHEIQUES PAR PROVINCE, 2014 : جدول 12 :

Province	درجة الاجتفاف			زحار	اسهال حاد	الإقليم
	Degré de déshydratation					
	A	B	C	Dysentérie	Diarrhée persistante	
Kenitra	10 888	25	03	156	86	القنيطرة
S/Slimane	3 110	23	12	166	45	س. سليمان
S/ Kacem	6 137	-	-	61	4	س. قاسم
<b>Région</b>	<b>20 135</b>	<b>48</b>	<b>15</b>	<b>383</b>	<b>135</b>	<b>الجهة</b>

Source: Direction Régionale de la Santé

المصدر: المديرية الجهوية للصحة

الامراض المراقبة بالمؤسسات الصحية العمومية حسب الاقليم، 2014  
**Tableau 13 : MALADIES SOUS SURVEILLANCE DANS LES FORMATIONS SANITAIRES PUBLIQUES PAR PROVINCE, 2014** : جدول 13

Province	القنيطرة Kénitra	سيدي سليمان Sidi slimane	سيدي قاسم Sidi kacem	الجهة Région	الإقليم
Rougeole	11	-	5	16	الحصبة
Coqueluche	9	-	2	11	السعال الديكي
Tétanos	-	-	2	2	الكزاز
Tuberculose	1 036	288	467	1 791	داء السل
Méningite	36	13	86	135	التهاب السحايا
Typhoïde	-	2	2	4	حمى التيفويد
Conjonctivite	6 362	902	2 953	10 217	رمد حبيبي
Trachome	-	-	-	-	رمد
Paludisme	-	-	1	1	ملاريا
Hépatite virale	-	-	-	-	كباد حموي
R.A.A*	55	22	40	117	رثة مفصلية
Syphilis	272	19	36	327	زهري
Urétrites	2 915	355	945	4 215	التهاب الاحليل
Infections sexuellement transmissibles	14 048	1 621	8 789	24 458	التعفنات المنقولة جنسيا
Sida	-	-	4	4	ايدز

Source: Direction Régionale de la Santé  
 \*R.A.A : Rhumatisme Articulaire Aigu

المصدر: المديرية الجهوية للصحة

أنشطة مختبرات المستشفيات العمومية حسب الاقليم، 2014  
**Tableau 14 : ACTIVITES DES LABORATOIRES DES HOPITAUX PUBLICS PAR PROVINCE, 2014** : جدول 14

Nb de cas traités	القنيطرة Kénitra	سيدي سليمان Sidi slimane	سيدي قاسم Sidi kacem	الجهة Région	عدد الحالات المدروسة
Bactériologie	1596	-	151	1 747	علم البكتريولوجيا
Parasitologie	448	-	-	448	علم الطفيليات
Immunosérologie	6 841	-	15 404	22 245	علم تحصين المصول
Hématologie et transfusion	21 652	-	31 283	52 935	علم أصناف الدم
Chimie biologique	30 057	20 340	53 120	103 517	الكيمياء والبيولوجيا
Hygiène alimentaire	94	-	-	94	الوقاية الغذائية
Total	60 688	20 340	99 958	180 986	

Source: Direction Régionale de la Santé

المصدر: المديرية الجهوية للصحة

عدد حالات السكري حسب الاقليم، 2014  
**Tableau 15 : NOMBRE DE DIABETIQUES PAR PROVINCE, 2014** : جدول 15

Province	السكري بالانسولين	السكري دون الانسولين	الحمية	حالات اخرى *	المجموع	الإقليم
	Insulinodépendant	Non insulinodépendant	Régime	Autres*	Total	
Kenitra	ND	ND	ND	ND	22 622	القنيطرة
S/Slimane	6 320	1 102	211	1 272	8 905	س. سليمان
S/ Kacem	3 406	6 263	47	1 513	11 629	س. قاسم
<b>Région</b>	<b>ND</b>	<b>ND</b>	<b>ND</b>	<b>ND</b>	<b>43 156</b>	<b>الجهة</b>

Source: Direction Régionale de la Santé  
 \*Sous insuline et antidiabétiques oraux

المصدر: المديرية الجهوية للصحة

التشغيل

EMPLOI



## التشغيل EMPLOI

### Liste des tableaux

### لائحة الجداول

Tableau 1 :	السكان البالغون من العمر 15 سنة فأكثر حسب نوع النشاط ووسط الإقامة، 2014 POPULATION AGEE DE 15 ANS ET PLUS SELON LE TYPE D'ACTIVITE ET LE MILIEU DE RESIDENCE, 2014	جدول 1 :
Tableau 2 :	معدل النشاط (%) (15 سنة فأكثر) حسب الفئات العمرية ووسط الإقامة، 2014 TAUX D'ACTIVITE (%) (15 ANS ET PLUS) SELON LES GROUPES D'AGES ET LE MILIEU DE RESIDENCE, 2014	جدول 2 :
Tableau 3 :	معدل النشاط (%) (15 سنة فأكثر) حسب الشهادة المحصل عليها ووسط الإقامة، 2014 TAUX D'ACTIVITE (%) (15 ANS ET PLUS) SELON LE DIPLOME OBTENU ET LE MILIEU DE RESIDENCE, 2014	جدول 3 :
Tableau 4 :	معدل النشاط (%) (15 سنة فأكثر) حسب الجنس ووسط الإقامة، 2014 TAUX D'ACTIVITE (%) (15 ANS ET PLUS) SELON LE SEXE ET LE MILIEU DE RESIDENCE, 2014	جدول 4 :
Tableau 5 :	معدل النشاط (%) (15 سنة فأكثر) حسب الإقليم ووسط الإقامة، 2014 TAUX D'ACTIVITE (%) (15 ANS ET PLUS) SELON LA PROVINCE ET LE MILIEU DE RESIDENCE, 2014	جدول 5 :
Tableau 6 :	السكانة النشيطة العاطلة (15 سنة فأكثر) حسب الشهادة المحصل عليها ووسط الإقامة، 2014 POPULATION ACTIVE EN CHOMAGE (15ANS ET PLUS) SELON LE NIVEAU DU DIPLOME ET LE MILIEU DE RESIDENCE , 2014	جدول 6 :
Tableau 7 :	معدل البطالة (%) (15 سنة فأكثر) حسب الفئات العمرية ووسط الإقامة، 2014 TAUX DE CHOMAGE (%) (15ANS ET PLUS) SELON LES GROUPES D'AGES ET LE MILIEU DE RESIDENCE , 2014	جدول 7 :
Tableau 8 :	معدل البطالة (%) (15 سنة فأكثر) حسب الإقليم ووسط الإقامة، 2014 TAUX DE CHOMAGE (%) (15ANS ET PLUS) SELON LA PROVINCE ET LE MILIEU DE RESIDENCE , 2014	جدول 8 :
Tableau 9 :	معدل البطالة (%) (15 سنة فأكثر) حسب الجنس ووسط الإقامة، 2014 TAUX DE CHOMAGE (%) (15ANS ET PLUS) SELON LE SEXE ET LE MILIEU DE RESIDENCE , 2014	جدول 9 :
Tableau 10 :	معدل البطالة (%) (15 سنة فأكثر) حسب الشهادة المحصل عليها ووسط الإقامة، 2014 TAUX DE CHOMAGE (%) (15ANS ET PLUS) SELON LE NIVEAU DU DIPLOME ET LE MILIEU DE RESIDENCE , 2014	جدول 10 :
Tableau 11 :	السكانة النشيطة المشغلة (15 سنة فأكثر) حسب الفئات العمرية ووسط الإقامة، 2014 POPULATION ACTIVE OCCUPEE (15ANS ET PLUS) SELON LES GROUPES D'AGES ET LE MILIEU DE RESIDENCE , 2014	جدول 11 :
Tableau 12 :	السكانة النشيطة المشغلة (15 سنة فأكثر) حسب قطاع النشاط ووسط الإقامة، 2014 POPULATION ACTIVE OCCUPEE (15ANS ET PLUS) SELON LES SECTEURS D'ACTIVITE ET LE MILIEU DE RESIDENCE , 2014	جدول 12 :
Tableau 13 :	معدل الشغل (%) (15 سنة فأكثر) حسب الشهادة المحصل عليها ووسط الإقامة، 2014 TAUX D'EMPLOI (%) (15ANS ET PLUS) SELON LE DIPLOME ET LE MILIEU DE RESIDENCE , 2014	جدول 13 :

جدول 14 :	موظفو الدولة حسب الاقليم و الجنس في 2013/12/31
Tableau 14 :	FONCTIONNAIRES DE L'ETAT SELON LA PROVINCE ET LE SEXE AU 31/12/2013
جدول 15 :	الاضرابات المندلعة حسب القطاع والاقليم، 2014
Tableau 15 :	GREVES DECLENCHEES PAR SECTEUR ET PROVINCE, 2014
جدول 16 :	حوادث الشغل المسجلة حسب القطاع والاقليم، 2014
Tableau 16 :	ACCIDENTS DE TRAVAIL DECLARES PAR SECTEUR ET PROVINCE, 2014

السكان البالغون من العمر 15 سنة فأكثر حسب نوع النشاط ووسط الإقامة، 2014

**Tableau 1 : POPULATION AGEE DE 15 ANS ET PLUS SELON LE TYPE D'ACTIVITE ET LE MILIEU DE RESIDENCE, 2014** : جدول 1 :

Type d'activité	حضري Urbain	قروي Rural	الجهة Région	نوع النشاط
<b>Actifs</b>	<b>315 404</b>	<b>468 841</b>	<b>784 245</b>	النشيطون
Actifs occupés	257 968	440 024	697 992	النشيطون المشغولون
Chômeurs	57 436	28 817	86 253	العاطلون
<b>Inactifs</b>	<b>366 847</b>	<b>249 336</b>	<b>616 183</b>	غير النشيطين
<b>Ensemble</b>	<b>682 251</b>	<b>718 177</b>	<b>1 400 428</b>	المجموع

Source: HCP, Enquête Nationale sur l'Emploi, 2014

المصدر: المندوبية السامية للتخطيط، البحث الوطني حول التشغيل 2014

معدل النشاط (%) (15 سنة فأكثر) حسب الفئات العمرية ووسط الإقامة، 2014

**Tableau 2 : TAUX D'ACTIVITE (%) (15 ANS ET PLUS) SELON LES GROUPES D'AGES ET LE MILIEU DE RESIDENCE, 2014** : جدول 2 :

Groupe d'âge	حضري Urbain	قروي Rural	الجهة Région	الفئات العمرية
15 - 24 ans	26,0	51,6	40,7	15 - 24 سنة
25 - 34 ans	60,6	69,5	65,5	25 - 34 سنة
35 - 44 ans	62,1	76,2	68,8	35 - 44 سنة
45 ans et plus	40,6	68,1	53,2	45 سنة فأكثر
<b>Ensemble</b>	<b>46,2</b>	<b>65,3</b>	<b>56,0</b>	المجموع

Source: HCP, Enquête Nationale sur l'Emploi, 2014

المصدر: المندوبية السامية للتخطيط، البحث الوطني حول التشغيل 2014

معدل النشاط (%) (15 سنة فأكثر) حسب الشهادة المحصل عليها ووسط الإقامة، 2014

**Tableau 3 : TAUX D'ACTIVITE (%) (15 ANS ET PLUS) SELON LE DIPLOME OBTENU ET LE MILIEU DE RESIDENCE, 2014** : جدول 3 :

Diplôme	حضري Urbain	قروي Rural	الجهة Région	الشهادة
Sans diplôme	40,8	68,2	58,3	بدون شهادات
Niveau moyen	45,7	53,4	48,5	مستوى متوسط
Niveau supérieur	64,2	68,5	64,5	مستوى عالي
<b>Ensemble</b>	<b>46,2</b>	<b>65,3</b>	<b>56,0</b>	المجموع

Source: HCP, Enquête Nationale sur l'Emploi, 2014

المصدر: المندوبية السامية للتخطيط، البحث الوطني حول التشغيل 2014

معدل النشاط (%) (15 سنة فأكثر) حسب الجنس ووسط الإقامة، 2014

**Tableau 4 : TAUX D'ACTIVITE (%) (15 ANS ET PLUS) SELON LE SEXE ET LE MILIEU DE RESIDENCE, 2014** : جدول 4 :

Sexe	حضري Urbain	قروي Rural	الجهة Région	الجنس
Masculin	71,4	83,4	77,5	الذكور
Féminin	22,4	48,2	35,6	الإناث
<b>Ensemble</b>	<b>46,2</b>	<b>65,3</b>	<b>56,0</b>	المجموع

Source: HCP, Enquête Nationale sur l'Emploi, 2014

المصدر: المندوبية السامية للتخطيط، البحث الوطني حول التشغيل 2014

جدول 5 : معدل النشاط (%) (15 سنة فأكثر) حسب الإقليم ووسط الإقامة، 2014

Tableau 5 : TAUX D'ACTIVITE (%) (15 ANS ET PLUS) SELON LA PROVINCE ET LE MILIEU DE RESIDENCE, 2014

Province	حضري	قروي	الجهة	الإقليم
	Urbain	Rural	Région	
Kénitra	46,6	67,3	55,1	القنيطرة
Sidi Kacem	42,6	64,8	54,9	سيدي قاسم
<b>Région</b>	<b>45,5</b>	<b>66,3</b>	<b>55,1</b>	<b>الجهة</b>

Source: HCP, Enquête Nationale sur l'Emploi, 2014

المصدر: المندوبية السامية للتخطيط، البحث الوطني حول التشغيل، 2014

جدول 6 : الساكنة النشيطة العاطلة (15 سنة فأكثر) حسب الشهادة المحصل عليها ووسط الإقامة، 2014

Tableau 6 : POPULATION ACTIVE EN CHOMAGE (15ANS ET PLUS) SELON LE NIVEAU DU DIPLOME ET LE MILIEU DE RESIDENCE , 2014

Diplôme	حضري	قروي	الجهة	الشهادة
	Urbain	Rural	Région	
Sans diplôme	15 728	18 194	33 922	بدون شهادات
Niveau moyen	28 259	9 030	37 289	مستوى متوسط
Niveau supérieur	13 449	1 593	15 042	مستوى عالي
<b>Ensemble</b>	<b>57 436</b>	<b>28 817</b>	<b>86 253</b>	<b>المجموع</b>

Source: HCP, Enquête Nationale sur l'Emploi, 2014

المصدر: المندوبية السامية للتخطيط، البحث الوطني حول التشغيل، 2014

جدول 7 : معدل البطالة (%) (15 سنة فأكثر) حسب الفئات العمرية ووسط الإقامة، 2014

Tableau 7 : TAUX DE CHOMAGE (%) (15ANS ET PLUS) SELON LES GROUPES D'AGES ET LE MILIEU DE RESIDENCE , 2014

Groupes d'age	حضري	قروي	الجهة	الفئات العمرية
	Urbain	Rural	Région	
15-24 ans	40,1	10,0	18,2	15 - 24 سنة
25-34 ans	24,4	7,1	14,3	25 - 34 سنة
35-44 ans	13,5	6,0	9,5	35 - 44 سنة
45 ans et plus	7,7	2,6	4,7	45 سنة فأكثر
<b>Ensemble</b>	<b>18,2</b>	<b>6,1</b>	<b>11,0</b>	<b>المجموع</b>

Source: HCP, Enquête Nationale sur l'Emploi, 2014

المصدر: المندوبية السامية للتخطيط، البحث الوطني حول التشغيل، 2014

جدول 8 : معدل البطالة (%) (15 سنة فأكثر) حسب الإقليم ووسط الإقامة، 2014

Tableau 8 : TAUX DE CHOMAGE (%) (15ANS ET PLUS) SELON LA PROVINCE ET LE MILIEU DE RESIDENCE , 2014

Province	حضري	قروي	الجهة	الإقليم
	Urbain	Rural	Région	
Kénitra	18,3	6,3	11,7	القنيطرة
Sidi Kacem	18,1	6,0	9,7	سيدي قاسم
<b>Région</b>	<b>18,2</b>	<b>6,1</b>	<b>11,0</b>	<b>الجهة</b>

Source: HCP, Enquête Nationale sur l'Emploi, 2014

المصدر: المندوبية السامية للتخطيط، البحث الوطني حول التشغيل، 2014



معدل البطالة (%) (15 سنة فأكثر) حسب الجنس ووسط الإقامة، 2014

**Tableau 9 : TAUX DE CHOMAGE (%) (15ANS ET PLUS) SELON LE SEXE ET LE MILIEU DE RESIDENCE , 2014** : جدول 9 :

Sexe	حضري Urbain	قروي Rural	الجهة Région	الجنس
Masculin	16,9	8,3	12,2	الذكور
Féminin	22,2	2,6	8,6	الإناث
<b>Ensemble</b>	<b>18,2</b>	<b>6,1</b>	<b>11,0</b>	<b>المجموع</b>

Source: HCP, Enquête Nationale sur l'Emploi, 2014 المصدر: المندوبية السامية للتخطيط، البحث الوطني حول التشغيل 2014

معدل البطالة (%) (15 سنة فأكثر) حسب الشهادة المحصل عليها ووسط الإقامة، 2014

**Tableau 10 : TAUX DE CHOMAGE (%) (15ANS ET PLUS) SELON LE NIVEAU DU DIPLOME ET LE MILIEU DE RESIDENCE , 2014** : جدول 10 :

Diplôme	حضري Urbain	قروي Rural	الجهة Région	الشهادة
Sans diplôme	11,9	4,7	6,5	بدون شهادات
Niveau moyen	24,3	11,9	19,4	مستوى متوسط
Niveau supérieur	20,1	34,5	21,1	مستوى عالي
<b>Ensemble</b>	<b>18,2</b>	<b>6,1</b>	<b>11,0</b>	<b>المجموع</b>

Source: HCP, Enquête Nationale sur l'Emploi, 2014 المصدر: المندوبية السامية للتخطيط، البحث الوطني حول التشغيل 2014

السكانة النشيطة المشغلة (15 سنة فأكثر) حسب الفئات العمرية ووسط الإقامة، 2014

**Tableau 11 : POPULATION ACTIVE OCCUPEE (15ANS ET PLUS) SELON LES GROUPES D'AGES ET LE MILIEU DE RESIDENCE , 2014** : جدول 11 :

Groupes d'âge	حضري Urbain	قروي Rural	الجهة Région	الفئات العمرية
15-24 ans	23 329	93 240	116 569	15-24 سنة
25-34 ans	70 267	119 386	189 653	25-34 سنة
35-44 ans	74 305	91 169	165 474	35-44 سنة
45 ans et plus	90 067	136 229	226 296	45 سنة فأكثر
<b>Ensemble</b>	<b>257 968</b>	<b>440 024</b>	<b>697 992</b>	<b>المجموع</b>

Source: HCP, Enquête Nationale sur l'Emploi, 2014 المصدر: المندوبية السامية للتخطيط، البحث الوطني حول التشغيل 2014

السكانة النشيطة المشغلة (15 سنة فأكثر) حسب قطاع النشاط ووسط الإقامة، 2014

**Tableau 12 : POPULATION ACTIVE OCCUPEE (15ANS ET PLUS) SELON LES SECTEURS D'ACTIVITE ET LE MILIEU DE RESIDENCE , 2014** : جدول 12 :

Secteurs d'activité	حضري Urbain	قروي Rural	الجهة Région	قطاع النشاط
Agriculture, forêt et pêche	13 707	348 729	362 436	الزراعة والصيد البحري
Industrie	42 523	8 239	50 762	الصناعة
BTP	23 813	30 129	53 942	البناء
Service	177 566	52 692	230 258	الخدمات
Activités mal désignée	359	235	594	أنشطة غير مصنفة
<b>Ensemble</b>	<b>257 968</b>	<b>440 024</b>	<b>697 992</b>	<b>المجموع</b>

Source: HCP, Enquête Nationale sur l'Emploi, 2014 المصدر: المندوبية السامية للتخطيط، البحث الوطني حول التشغيل 2014

Tableau 13 : معدل الشغل (%) (15 سنة فأكثر) حسب الشهادة المحصل عليها ووسط الإقامة، 2014  
**TAUX D'EMPLOI (%) (15ANS ET PLUS) SELON LE DIPLOME ET LE MILIEU DE RESIDENCE , 2014** : جدول 13

Diplôme	حضري Urbain	قروي Rural	الجهة Région	الشهادة
Sans diplôme	36,0	65,0	54,5	بدون شهادات
Niveau moyen	34,6	47,1	39,1	مستوى متوسط
Niveau supérieur	51,3	44,8	50,9	مستوى عالي
<b>Ensemble</b>	<b>37,8</b>	<b>61,3</b>	<b>49,8</b>	<b>المجموع</b>

Source: HCP, Enquête Nationale sur l'Emploi, 2014

المصدر: المندوبية السامية للتخطيط، البحث الوطني حول التشغيل، 2014

Tableau 14 : موظفو الدولة حسب الاقليم و الجنس في 2013/12/31  
**FONCTIONNAIRES DE L'ETAT SELON LA PROVINCE ET LE SEXE AU 31/12/2013** : جدول 14

Province	الذكور Masculin	الإناث Féminin	المجموع Total	الاقليم
Kénitra	8346	6234	14580	القنيطرة
Sidi Kacem	5208	2880	8088	سيدي قاسم
<b>Région</b>	<b>13554</b>	<b>9114</b>	<b>22668</b>	<b>الجهة</b>

Source : Annuaire statistique du Maroc 2014

المصدر: النشرة الإحصائية السنوية للمغرب 2014

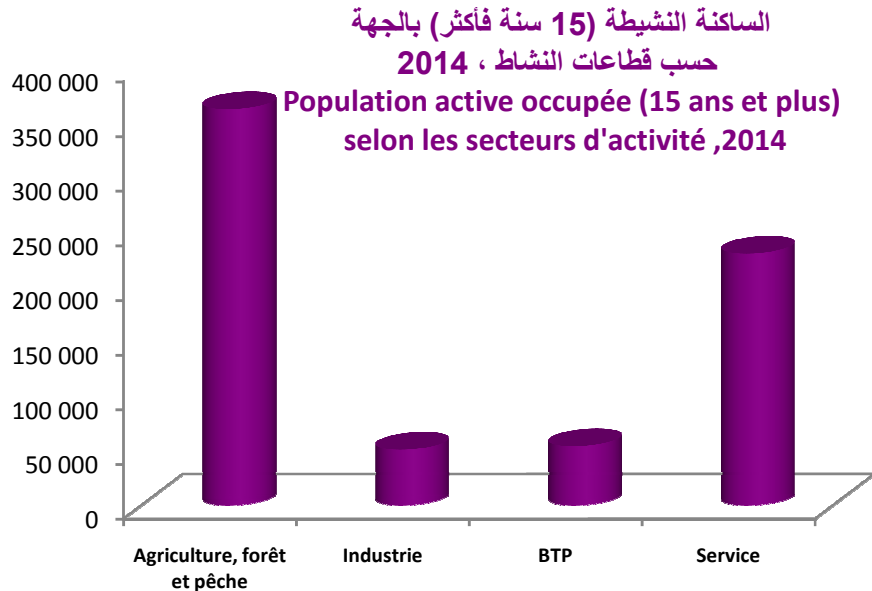


Tableau 15 : **GREVES DECLENCHEES PAR SECTEUR ET PROVINCE, 2014** جدول 15 : الاضرابات المندلعة حسب القطاع والاقليم، 2014

Secteur	عدد الاضرابات المندلعة	مجموع الاجراء	الاجراء المضربون	عدد الايام الضائعة	القطاع
	Nb de grèves déclenchées	Total Employés	Employés grévistes	Nb de jours perdus	
<b>Kénitra</b>	4	538	361	3 592	القنيطرة
Industrie	3	304	147	3 378	الصناعة
BTP	-	-	-	-	البناء والاشغال العمومية
Commerce	-	-	-	-	التجارة
Professions libérales	1	234	214	214	المهن الحرة
Agriculture	-	-	-	-	الفلاحة
<b>Sidi Slimane</b>	2	48	36	954	سيدي سليمان
Industrie	-	-	-	-	الصناعة
BTP	1	30	18	18	البناء والاشغال العمومية
Commerce	-	-	-	-	التجارة
Professions libérales	-	-	-	-	المهن الحرة
Agriculture	1	18	18	936	الفلاحة
<b>Sidi Kacem</b>	ND	ND	ND	ND	سيدي قاسم

Source : Délégations provinciales de l'emploi, Kénitra-Sidi Kacem et Sidi Slimane

المصدر: المندوبيات الاقليمية للشغل- القنيطرة، سيدي سليمان وسيدي قاسم

\*Les données des deux provinces Sidi Kacem et Sidi Simane sont celles de 2013

\*المعطيات الخاصة باقليمي سيدي قاسم و سيدي سليمان تتعلق بسنة 2013

Tableau 16 : **ACCIDENTS DE TRAVAIL DECLARES PAR SECTEUR ET PROVINCE, 2014** جدول 16 : حوادث الشغل المسجلة حسب القطاع والاقليم، 2014

Secteur	Nb de personnes				عدد الاشخاص			القطاع
	عدد الحوادث	عجز مؤقت	عجز جزئي دائم	عجز كلي دائم	وفاة	نتائج غير معروفة	بدون عجز	
	Nb Accidents	Incapacité temporaire	Incapacité partielle permanente	Incapacité totale permanente	Décès	Suites inconnues	Sans incapacité	
<b>Kénitra</b>	541	223	71	-	8	231	8	القنيطرة
Industrie	297	119	24	-	2	151	1	الصناعة
Commerce	15	8	1	-	-	6	-	التجارة
BTP	102	52	24	-	3	16	7	البناء
Agriculture	6	-	4	-	-	2	-	الفلاحة
Prof.libérales	111	42	15	-	3	51	-	المهن الحرة
Secteur public	10	2	3	-	-	5	-	القطاع العام
Services	-	-	-	-	-	-	-	الخدمات
<b>Sidi Slimane</b>	-	-	-	-	-	-	-	سيدي سليمان
Industrie	-	-	-	-	-	-	-	الصناعة
Commerce	-	-	-	-	-	-	-	التجارة
BTP	-	-	-	-	-	-	-	البناء
Agriculture	-	-	-	-	-	-	-	الفلاحة
Prof.libérales	-	-	-	-	-	-	-	المهن الحرة
Secteur public	-	-	-	-	-	-	-	القطاع العام
Services	-	-	-	-	-	-	-	الخدمات
<b>Sidi Kacem</b>	ND	ND	ND	ND	ND	ND	ND	سيدي قاسم

Source : Délégations provinciales de l'emploi, Kénitra-Sidi Kacem et Sidi Slimane

المصدر: المندوبيات الاقليمية للشغل- القنيطرة، سيدي سليمان وسيدي قاسم



العدل

JUSTICE



## العدل

## JUSTICE

### Liste des tableaux

### لائحة الجداول

Tableau 1 : AFFAIRES CIVILES ENREGISTREES, 2013	جدول 1 : القضايا المدنية المسجلة، 2013
Tableau 2 : AFFAIRES CIVILES JUGEES, 2013	جدول 2 : القضايا المدنية المحكومة، 2013
Tableau 3 : AFFAIRES CIVILES EN INSTANCE, 2013	جدول 3 : القضايا المدنية المخلفة، 2013
Tableau 4 : AFFAIRES PENALES ENREGISTREES, 2013	جدول 4 : القضايا الجنحية المسجلة، 2013
Tableau 5 : AFFAIRES PENALES JUGEES, 2013	جدول 5 : القضايا الجنحية المحكومة، 2013
Tableau 6 : AFFAIRES PENALES EN INSTANCE, 2013	جدول 6 : القضايا الجنحية المخلفة، 2013





## أنشطة المحاكم الابتدائية حسب نوع القضايا

## ACTIVITES DES TRIBUNAUX DE PREMIERE INSTANCE SELON LE TYPE D'AFFAIRES

القضايا المدنية المسجلة، 2013

جدول 1 : AFFAIRES CIVILES ENREGITREES, 2013

	المجموع منه	حوادث الشغل	قضايا استعجالية	قضاء الاسرة	العقار	نزاعات الشغل	
	Total dont	Accidents de travail	Affaires référées	Justice famille	Affaires immobiliaires	Contentieux du travail	
Kénitra	27832	669	683	2859	402	1363	القنيطرة
Souk El Arbaa	10846	81	152	3169	292	214	سوق الأربعاء
Sidi Slimane	11634	129	256	4361	267	377	سيدي سليمان
Sidi Kacem	11312	126	446	2577	324	386	سيدي قاسم

Source : Annuaire statistique du Maroc 2014 المصدر: النشرة الإحصائية السنوية للمغرب 2014

القضايا المدنية المحكومة، 2013

جدول 2 : AFFAIRES CIVILES JUGEES, 2013

	المجموع منه	حوادث الشغل	قضايا استعجالية	قضاء الاسرة	العقار	نزاعات الشغل	
	Total dont	Accidents de travail	Affaires référées	Justice famille	Affaires immobiliaires	Contentieux du travail	
Kénitra	26833	733	658	2742	410	1014	القنيطرة
Souk El Arbaa	10420	113	159	2871	336	185	سوق الأربعاء
Sidi Slimane	11150	143	265	4249	282	389	سيدي سليمان
Sidi Kacem	11159	154	430	2519	375	353	سيدي قاسم

Source : Annuaire statistique du Maroc 2014 المصدر: النشرة الإحصائية السنوية للمغرب 2014

القضايا المدنية المخلفة، 2013

جدول 3 : AFFAIRES CIVILES EN INSTANCE, 2013

	المجموع منه	حوادث الشغل	قضايا استعجالية	قضاء الاسرة	العقار	نزاعات الشغل	
	Total dont	Accidents de travail	Affaires référées	Justice famille	Affaires immobiliaires	Contentieux du travail	
Kénitra	4139	246	46	464	134	766	القنيطرة
Souk El Arbaa	2318	87	1	731	180	140	سوق الأربعاء
Sidi Slimane	4658	206	28	820	431	272	سيدي سليمان
Sidi Kacem	2631	128	84	207	238	390	سيدي قاسم

Source : Annuaire statistique du Maroc 2014 المصدر: النشرة الإحصائية السنوية للمغرب 2014

**Tableau 4 :** **القضايا الجنحية المسجلة، 2013** **جدول 4 :**

**AFFAIRES PENALES ENREGISTREES, 2013**

	المجموع منه Total dont	حوادث السير Accidents de circulation	المخالفات contra- ventions	قضايا الأحداث Affaires des mineurs	الجنح Délits	
Kénitra	15592	950	1626	328	12048	القنيطرة
Souk El Arbaa	6697	345	-	117	5960	سوق الأربعاء
Sidi Slimane	8567	534	539	107	7025	سيدي سليمان
Sidi Kacem	7978	563	1050	135	4610	سيدي قاسم

Source : Annuaire statistique du Maroc 2014 المصدر : النشرة الإحصائية السنوية للمغرب 2014

**Tableau 5 :** **القضايا الجنحية المحكومة، 2013** **جدول 5 :**

**AFFAIRES PENALES JUGEES, 2013**

	المجموع منه Total dont	حوادث السير Accidents de circulation	المخالفات contra- ventions	قضايا الأحداث Affaires des mineurs	الجنح Délits	
Kénitra	14583	1070	1626	250	10934	القنيطرة
Souk El Arbaa	5694	379	-	130	4884	سوق الأربعاء
Sidi Slimane	8114	518	539	99	6604	سيدي سليمان
Sidi Kacem	6442	333	1054	95	3488	سيدي قاسم

Source : Annuaire statistique du Maroc 2014 المصدر : النشرة الإحصائية السنوية للمغرب 2014

**Tableau 6 :** **القضايا الجنحية المخلفة، 2013** **جدول 6 :**

**AFFAIRES PENALES EN INSTANCE, 2013**

	المجموع منه Total dont	حوادث السير Accidents de circulation	المخالفات contra- ventions	قضايا الأحداث Affaires des mineurs	الجنح Délits	
Kénitra	3992	686	-	133	2911	القنيطرة
Souk El Arbaa	3473	180	-	20	3015	سوق الأربعاء
Sidi Slimane	2958	449	-	65	2026	سيدي سليمان
Sidi Kacem	3419	830	13	60	2183	سيدي قاسم

Source : Annuaire statistique du Maroc 2014 المصدر : النشرة الإحصائية السنوية للمغرب 2014

الشؤون الإسلامية  
**AFFAIRES ISLAMIQUES**



الشؤون الإسلامية  
**AFFAIRES ISLAMIQUES**

**Liste des tableaux**

**لائحة الجداول**

- جدول 1 : عدد المساجد، الاضرحة، المقابر والمواسم الدينية حسب الاقليم، 2012  
**Tableau 1 : NOMBRE DE MOSQUEES, MAUSOLEES, CONFRERIES, CIMETIERES ET MOUSSEMS PAR PROVINCE, 2012**
- جدول 2 : برنامج محو الامية بالمساجد حسب الاقليم، 2012  
**Tableau 2 : PROGRAMME D'ALPHABETISATION AUX MOSQUEES PAR PROVINCE, 2012**
- جدول 3 : التعليم العتيق حسب الاقليم، 2012  
**Tableau 3 : ENSEIGNEMENT ANCIEN PAR PROVINCE, 2012**
- جدول 4 : تطور عدد الحجاج حسب الاقليم ما بين 2008 و 2012  
**Tableau 4 : EVOLUTION DE L'EFFECTIF DES PELERINS PAR PROVINCE ENTRE 2008 ET 2012**



عدد المساجد، الأضرحة، المقابر والمواسم الدينية حسب الاقليم، 2012  
**Tableau 1 : NOMBRE DE MOSQUEES, MAUSOLEES, CONFRERIES, CIMETIERES : جدول 1 : ET MOUSSEMS PAR PROVINCE, 2012**

	القنيطرة Kénitra	سيدي سليمان Sidi slimane	سيدي قاسم Sidi kacem	الجهة Région	
<b>Total mosquées</b>	<b>1014</b>	<b>513</b>	<b>1088</b>	<b>2615</b>	<b>العدد الاجمالي للمساجد</b>
Mosquées des Habous	42	13	30	85	المساجد التي تنفق عليها الأوقاف
Mosquées privées	972	500	1058	2530	المساجد التي ينفق عليها الخواص
Mosquées de la prière du vendredi	544	189	499	1232	المساجد الجامعة
Mosquées des cinq prières	470	324	589	1383	مساجد الصلوات الخمس
<b>Salles de prière</b>	<b>356</b>	<b>229</b>	<b>589</b>	<b>2615</b>	<b>قاعات الصلاة</b>
<b>Mausolées</b>	<b>79</b>	<b>16</b>	<b>32</b>	<b>127</b>	<b>الأضرحة</b>
<b>Confréries</b>	<b>ND</b>	<b>4</b>	<b>32</b>	<b>ND</b>	<b>الزوايا</b>
<b>Cimetières</b>	<b>ND</b>	<b>45</b>	<b>534</b>	<b>ND</b>	<b>المقابر</b>
<b>Moussems religieux</b>	<b>ND</b>	<b>7</b>	<b>14</b>	<b>ND</b>	<b>المواسم الدينية</b>

Source : Délégation régionale des affaires islamiques

المصدر: المندوبية الجهوية للأوقاف والشؤون الإسلامية

برنامج محو الامية بالمساجد حسب الاقليم، 2012  
**Tableau 2 : PROGRAMME D'ALPHABETISATION AUX MOSQUEES PAR : جدول 2 : PROVINCE, 2012**

Province	عدد المساجد Nb mosquées	الموظرون Encadrants	المستفيدون Bénéficiaires		الاقليم
			ذكور Masculins	إناث Féminins	
Kénitra	200	179	2544	8000	القنيطرة
Sidi Slimane	152	181	2106	6514	سيدي سليمان
Sidi Kacem	ND	ND	ND	ND	سيدي قاسم

Source : Délégation régionale des affaires islamiques

المصدر: المندوبية الجهوية للأوقاف والشؤون الإسلامية

التعليم العتيق حسب الاقليم، 2012  
**Tableau 3 : ENSEIGNEMENT ANCIEN PAR PROVINCE, 2012 : جدول 3 :**

Province	Ecoles coranique		مدارس قرآنية		Msids		الاقليم
	العدد Nombre	الموظرون Encadrants	المستفيدون Bénéficiaires	العدد Nombre	الموظرون Encadrants	المستفيدون Bénéficiaires	
Kénitra	2	50	300	238	238	5495	القنيطرة
Sidi Slimane	1	29	195	173	177	4438	سيدي سليمان
Sidi Kacem	ND	ND	ND	ND	ND	ND	سيدي قاسم

Source : Délégation régionale des affaires islamiques

المصدر: المندوبية الجهوية للأوقاف والشؤون الإسلامية

تطور عدد الحجاج حسب الاقليم ما بين 2008 و 2012  
**Tableau 4 : EVOLUTION DE L'EFFECTIF DES PELERINS PAR : جدول 4 : PROVINCE ENTRE 2008 ET 2012**

Province	2008		2010		2012		الاقليم
	الوزارة Ministère	الوكالات Agences	الوزارة Ministère	الوكالات Agences	الوزارة Ministère	الوكالات Agences	
Kénitra	ND	ND	ND	ND	ND	ND	القنيطرة
Sidi Slimane	/	/	125	10	133	8	سيدي سليمان
Sidi Kacem	247	11	185	6	208	9	سيدي قاسم

Source : Délégation régionale des affaires islamiques

المصدر: المندوبية الجهوية للأوقاف والشؤون الإسلامية





**الانشطة الثقافية والترفيه**  
**ACTIVITES CULTURELLES**  
**ET LOISIRS**



**الانشطة الثقافية والترفيه**  
**ACTIVITES CULTURELLES ET LOISIRS**

**Liste des tableaux**

**لائحة الجداول**

- جدول 1 : التجهيزات الرياضية حسب الإقليم، 2014  
Tableau 1 : INSTALLATIONS SPORTIVES PAR PROVINCE, 2014
- جدول 2 : الأندية الرياضية المنضوية تحت لواء الجامعات حسب الإقليم، 2014  
Tableau 2 : CLUBS SPORTIFS EXERÇANTS SOUS L'EGIDE DES FEDERATIONS PAR PROVINCE, 2014
- جدول 3 : منشآت الشبيبة والرياضة وأنشطتها حسب الإقليم، 2014  
Tableau 3 : ETABLISSEMENTS DE JEUNESSE ET SPORTS ET LEURS ACTIVITES PAR PROVINCE, 2014
- جدول 4 : المشاركون في المخيمات الصيفية حسب الإقليم، 2014  
Tableau 4 : PARTICIPANTS AUX COLONIES DE VACANCES PAR PROVINCE (ACTIVITE ETE), 2014
- جدول 5 : المؤسسات الثقافية حسب الإقليم، 2014  
Tableau 5 : ETABLISSEMENTS CULTURELS PAR PROVINCE, 2014
- جدول 6 : المواقع الأثرية والطبيعية المصنفة حسب الإقليم، 2014  
Tableau 6 : SITES ARCHEOLOGIQUES ET NATURELS CLASSES PAR PROVINCE, 2014
- جدول 7 : عدد الانشطة الثقافية حسب الموضوع والإقليم، 2014  
Tableau 7 : NOMBRE D'ACTIVITES CULTURELLES PAR THEME ET PROVINCE, 2014



**Tableau 1 :** **التجهيزات الرياضية حسب الإقليم، 2014** **جدول 1 :**  
**INSTALLATIONS SPORTIVES PAR PROVINCE, 2014**

Installations Sportives	الجهة			التجهيزات الرياضية	
	القنيطرة Kénitra	سيدي سليمان Sidi slimane	سيدي قاسم Sidi kacem		Région
Foot -Ball	17	2	10	29	كرة القدم
Athlétisme	02	-	01	3	ألعاب القوى
Basket -Ball	22	-	05	27	كرة السلة
Hand -Ball	20	-	05	25	كرة اليد
Volley -Ball	10	-	05	15	كرة الطائرة
Tennis	01	-	01	2	التنس
Salle de Sport	04	-	01	5	القاعات الرياضية
Piscine	03	1	02	6	المسابح
Base nautique	01	-	-	1	القاعدة البحرية
Centres socio-sportifs de proximité	04	-	-	4	مركز سوسيو رياضي للقرب
<b>Total</b>	<b>84</b>	<b>3</b>	<b>30</b>	<b>117</b>	<b>المجموع</b>

Source: Délégations régionales de la Jeunesse et du Sport  
Kénitra, Sidi slimane et Sidi Kacem

المصدر: المندوبيات الإقليمية للشبيبة والرياضة  
القنيطرة وسيدي سليمان وسيدي قاسم

**Tableau 2 :** **الأندية الرياضية المنضوية تحت لواء الجامعات حسب الإقليم، 2014** **جدول 2 :**  
**CLUBS SPORTIFS EXERÇANTS SOUS L'EGIDE DES FEDERATIONS**  
**PAR PROVINCE, 2014**

Clubs sportifs	القنيطرة Kénitra		سيدي سليمان Sidi slimane		سيدي قاسم Sidi kacem		الجهة Région		الأندية الرياضية
	المنخرطون	عدد النوادي	المنخرطون	عدد النوادي	المنخرطون	عدد النوادي	المنخرطون	عدد النوادي	
	Adhérents	Nb clubs	Adhérents	Nb clubs	Adhérents	Nb clubs	Adhérents	Nb clubs	
Foot -Ball	1800	17	5	320	07	22	22	22	كرة القدم
Basket-Ball	275	02	-	30	01	3	3	3	كرة السلة
Pétanque	300	08	2	48	02	12	12	12	الكرة الحديدية
Athlétisme	950	05	2	850	08	15	15	15	ألعاب القوى
Tennis de Table	035	01	-	-	-	2	2	2	كرة الطاولة
Tennis	150	01	-	120	01	3	3	3	كرة المضرب
Echecs	070	01	2	80	02	5	5	5	الشطرنج
Boxe	350	05	3	-	-	7	7	7	الملاكمة
Tae-Kwondo	1400	20	3	110	08	27	27	27	التايكوندو
Judo	250	06	-	60	02	7	7	7	الجيدو
Karaté	2000	46	ND	3	220	04	ND	37	الكاراتي
Hand-Ball	150	02	-	46	01	3	3	3	كرة اليد
Volly-ball	070	01	-	-	-	1	1	1	كرة الطائرة
Equitation	025	01	-	-	-	1	1	1	الفروسية
Cyclisme	075	02	2	-	-	5	5	5	سباق الدراجات
Rygbuy	070	01	-	-	-	-	-	-	الركبي
Ski nautique /Jet ski	045	01	-	-	-	-	-	-	رياضات التزلج على الماء
Full contact	450	07	-	-	-	-	-	-	الفول كونطكت
Tir arc	035	01	-	-	-	-	-	-	رمي السهام
Badminton	160	02	-	-	-	-	-	-	البادمينتون
canoë kayak	030	01	-	-	-	-	-	-	كنوي كياك

Source: Délégations régionales de la Jeunesse et du Sport  
Kénitra, Sidi slimane et Sidi Kacem

المصدر: المندوبيات الإقليمية للشبيبة والرياضة  
القنيطرة وسيدي سليمان وسيدي قاسم

**منشآت الشبيبة والرياضة وأنشطتها حسب الإقليم، 2014**

**Tableau 3 :** **ETABLISSEMENTS DE JEUNESSE ET SPORTS ET LEURS ACTIVITES PAR PROVINCE, 2014** **جدول 3 :**

Etablissements	القنيطرة Kénitra	سيدي سليمان Sidi slimane	سيدي قاسم Sidi Kacem	الجهة Région	المؤسسات
<b>Foyers Féminins</b>					الأندية النسوية
Foyers	14	5	5	23	الأندية
Encadrants	51	17	12	93	المؤطرون
Bénéficiaires :	565				المستفيدين:
Activités normales	565	3 000	650	3 615	الأنشطة العادية
Activités de Rayonnement	900	4 600	1 200	5 700	الأنشطة الإشعاعية
<b>Jardins d'Enfants</b>					رياض الأطفال
Etablissements	16	5	5	24	المؤسسات
Encadrants	ND	7	8	42	المؤطرون
Bénéficiaires :	437				المستفيدين:
Activités normales	437	2400	150	2 517	الأنشطة المؤسساتية
Activités de Rayonnement	800	3200	350	4 500	الأنشطة الإشعاعية
<b>Maisons de Jeunes</b>					دور الشباب
Etablissements	13	8	5	23	المؤسسات
Encadrants	13	10	7	28	المؤطرون
Bénéficiaires :	29				المستفيدين:
Activités normales	10 500	70 200	23 000	86 600	الأنشطة العادية
Activités de Rayonnement	80 000	76 360	42 000	179 264	الأنشطة الإشعاعية

Source: Délégations régionales de la Jeunesse et du Sport  
Kénitra, Sidi slimane et Sidi Kacem

المصدر: المندوبيات الإقليمية للشبيبة والرياضة  
القنيطرة وسيدي سليمان وسيدي قاسم

**المشاركون في المخيمات الصيفية حسب الإقليم، 2014**

**Tableau 4 :** **PARTICIPANTS AUX COLONIES DE VACANCES PAR PROVINCE (ACTIVITE ETE), 2014** **جدول 4 :**

Effectif	القنيطرة Kénitra	سيدي سليمان Sidi Slimane	سيدي قاسم Sidi Kacem	الجهة Région	العدد
	2 200	3025	2000	7225	

Source: Délégations régionales de la Jeunesse et du Sport  
Kénitra, Sidi slimane et Sidi Kacem

المصدر: المندوبيات الإقليمية للشبيبة والرياضة  
القنيطرة وسيدي سليمان وسيدي قاسم

Tableau 5 : **المؤسسات الثقافية حسب الاقليم، 2014** : جدول 5 : **ETABLISSEMENTS CULTURELS PAR PROVINCE, 2014**

Etablissements	Equipements	عدد المستفيدين		التجهيزات	المؤسسات
		Nb de bénéficiaires			
<b>Province Kénitra</b>					
<b>اقليم القنيطرة</b>					
Bibliothèque régionale de kénitra	Deux salles de lecture/espace enfants/salle audio visuelle	18 956		قاعتين للقرءة/قاعة للاطفال/قاعة سمعية بصرية	مكتبة جهوية بالقنيطرة
<b>Bibliothèque</b>	Espace enfants/espace adultes/salle de recherche et de conférences/salle de recherche avec base de données et internet	Pas encore ouverte au public		فضاء للاطفال/فضاء للكبار/قاعة للبحث والمحاضرات/قاعة للبحث	مكتبة الوسائط
Médiathèque		لم تفتح بعد للعموم		مجهزة بقاعة للمعطيات والانترنت	
<b>Maison culturelle</b>	-	-	-	-	دار الثقافة
<b>Conservatoire de musique</b>	Conservatoire régional de musique et de danse de kénitra	Salles et bureaux administratifs	460	قاعات ومكاتب ادارية	معهد الموسيقى بالقنيطرة
<b>Province Sidi Slimane</b>					
<b>اقليم سيدي سليمان</b>					
Bibliothèque régionale de sidi slimane	Salle de lecture/ Salle D'exposition	1 556		قاعة للقرءة وقاعة المعارض	مكتبة جهوية بسيدي سليمان
<b>Bibliothèque</b>	Salle de lecture Salle d'exposition Salle de conférence	-		قاعة للقرءة قاعة المعارض قاعة المحاضرات	مكتبة دار بلعامري
	Bibliothèque de l'association islamique-maison d'enfant	282		قاعة للقرءة	مكتبة الجمعية الاسلامية- دار الأطفال
<b>Maison culturelle</b>	Maison de culture à Sidi yahia du gharb	Hall des expositions/salle de lecture/espace enfants/salle de conférences	3 609	قاعة المعارض/ قاعة للقرءة/قاعة للاطفال/قاعة للمحاضرات	دار الثقافة بسيدي يحيى الغرب
<b>Conservatoire de musique</b>	-	-	-	-	معهد الموسيقى
<b>Province Sidi Kacem</b>					
<b>اقليم سيدي قاسم</b>					
<b>Bibliothèque</b>	-	-	-	-	مكتبة
<b>Maison culturelle</b>	Maison de culture Mechraa Belksiri	Espace enfants/espace adultes /salle des expositions/deux galeries	Pas encore ouverte au public	فضاء الاطفال/فضاء للكبار/قاعة للعروض	دار الثقافة بمشروع بلقصيري
<b>Conservatoire de musique</b>	Conservatoire de musique de sidi kacem	Salles et bureaux administratifs	158	قاعات ومكاتب ادارية	معهد للموسيقى بسيدي قاسم

Source : Direction régionale de Culture

المصدر: المديرية الجهوية للثقافة

المواقع الاثرية والطبيعية المصنفة حسب الاقليم، 2014					
Tableau 6 :		SITES ARCHEOLOGIQUES ET NATURELS CLASSES			جدول 6 :
PAR PROVINCE, 2014					
Nom	Lieu	Equipements administratifs	التجهيزات الادارية	المكان	
<b>Province Kénitra</b>					
<b>Thamusida</b>	10km de la ville de kénitra	Administration/maison du gardien	ادارة/منزل للحارس	على بعد 10 كلم من مدينة القنيطرة	تاموسيدا
<b>Kasbah de mehdia</b>	8km à l'ouest de kénitra aux abords du lac de Sidi Boughaba	-	-	8 كلم غرب مدينة القنيطرة على مشارف سيدي بوغابة	قصة المهدي
<b>Réserve biologique de Sidi Boughaba</b>	Sur le lac qui porte le même nom, à 13km de Kénitra	-	-	على بعد 13 كلم من مدينة القنيطرة قرب سيدي بوغابة	المحمية البيولوجية سيدي بوغابة
<b>Moulay bousselham</b>	Localité de Moulay bousselham à 75Km de Kénitra	-	-	موقع مولاي بوسلهام على بعد 75 كلم من مدينة القنيطرة	مولاي بوسلهام
<b>Arbaoua (Tremuli)</b>	A proximité de la ville Arbaoua sur les rives de l'Oued el Ma el Bared	-	-	قرب مدينة عرابوة على مشارف واد الماء البارد	عرابوة (تريمولي)
<b>Souk arbaa (Vopisciana)</b>	Dans le périmètre urbain de Souk El Arbaa	-	-	داخل المجال الحضري لمدينة سوق الاربعاء	سوق الاربعاء (فوبيسيانا)
<b>Province Sidi slimane</b>					
<b>Rirha</b>	8km au nord de Sidi Slimane	Maison du gardien/Construction d'une administration en cours	منزل الحارس/ادارة في طور البناء	8 كلم شمال سيدي سليمان	ريغا
<b>Province Sidi kacem</b>					
<b>Banasa</b>	Sur la rive gauche de l'oued Sebou, (commune de Sidi El Kamel)	Foyer pour les chercheurs/administration	قاعة للباحثين/ادارة	على الجانب الغربي لواد سيو (جماعة سيدي الكامل)	باناسا
<b>Sidi said</b>	A 2 Km du centre de Sidi Kacem, sur la RP de Souk el Arbaa à Meknes	-	-	على بعد 2 كلم من مدينة سيدي قاسم (على الطريق الاقليمية بين سوق الاربعاء وكناس)	سيدي سعيد

Source : Direction régionale de Culture

المصدر : المديرية الجهوية للثقافة



عدد الانشطة الثقافية حسب الموضوع والاقليم، 2014

Tableau 7 : **NOMBRE D'ACTIVITES CULTURELLES PAR THEME ET PROVINCE, 2014** جدول 7 :

الموضوع	الجهة	سیدی قاسم	سیدی سليمان	القنيطرة	الموضوع
	Région	Sidi Kacem	Sidi Slimane	kénitra	Thème
الكتاب والقراءة العمومية	توقيع كتاب	1	-	12	Signature des livres
	محاضرات	-	-	5	Conférences
	قراءات شعرية	-	1	5	Lecture de poèmes
	قافلة الكتاب	1	-	3	Caravane du livre
	معرض جهوي	-	-	1	Salon régional
مسرح	عروض مسرحية	8	2	11	Pièces théâtrales
	مهرجان المسرح التربوي	-	-	1	Festival du Théâtre éducatif
	تكريم	-	-	5	Hommage
	ورشات	-	-	-	Ateliers
فنون تشكيلية	معارض	-	-	5	Expositions
	ليلة الاروقة	-	-	1	La nuit des galeries
	ورشات	-	-	5	Ateliers
	لقاء جهوي للفنانين	-	-	1	Rencontre régionale des jeunes artistes
موسيقى وفنون كوريفرافية	مهرجانات	2	1	10	Festivals
	ليالي الابداع	-	-	4	Les nuits de la création
	صبحيات للاطفال	2	1	9	Matinées enfant
	حفلات	-	-	6	Spectacles
	تكريم	-	-	3	Hommage

Source : Direction régionale de Culture

المصدر: المديرية الجهوية للثقافة



التعاون الوطني

**ENTRAIDE NATIONALE**



## التعاون الوطني ENTRAIDE NATIONALE

### Liste des tableaux

### لائحة الجداول

Tableau 1 :	CENTRES D'EDUCATION ET DE FORMATION PAR PROVINCE, 2014	مراكز التربية والتكوين حسب الإقليم، 2014	جدول 1 :
Tableau 2 :	JARDINS D'ENFANTS PAR PROVINCE, 2014	رياض الأطفال حسب الإقليم، 2014	جدول 2 :
Tableau 3 :	CENTRES DE FORMATION PROFESSIONNELLE PAR PROVINCE, 2014	مراكز التكوين المهني حسب الإقليم، 2014	جدول 3 :
Tableau 4 :	CENTRES POUR HANDICAPES PAR PROVINCE, 2014	مراكز المعاقين حسب الإقليم، 2014	جدول 4 :
Tableau 5 :	ORGANISATION ALAOUITE POUR LA PROTECTION DES MAL VOYANTS PAR PROVINCE, 2014	المنظمة العلوية لرعاية المكفوفين حسب الإقليم، 2014	جدول 5 :
Tableau 6 :	ETABLISSEMENTS DE PROTECTION SOCIALE POUR PERSONNES AGEES PAR PROVINCE, 2014	مؤسسات الرعاية الاجتماعية دور العجزة حسب الإقليم، 2014	جدول 6 :
Tableau 7 :	ETABLISSEMENTS DE PROTECTION SOCIALE DAR AL FATAT PAR PROVINCE, 2014	مؤسسات الرعاية الاجتماعية دور الفتاة حسب الإقليم، 2014	جدول 7 :
Tableau 8 :	ETABLISSEMENTS DE PROTECTION SOCIALE DAR AL ATFAL PAR PROVINCE, 2014	مؤسسات الرعاية الاجتماعية دور الاطفال حسب الإقليم، 2014	جدول 8 :
Tableau 9 :	QUANTITE DE PRODUITS ALIMENTAIRES DISTRIBUEES PAR PROVINCE, 2014	كمية المواد الغذائية الموزعة حسب الإقليم، 2014	جدول 9 :



**Tableau 1 :** مراكز التربية والتكوين حسب الإقليم، 2014 **جدول 1 :**

**CENTRES D'ÉDUCATION ET DE FORMATION PAR PROVINCE, 2014**

	العدد Nombre	المستفيدون Bénéficiaires	الموظرون Encadrants	
Kénitra	29	2 144	163	القنيطرة
Sidi Slimane	12	1 697	72	سيدي سليمان
Sidi Kacem	27	1 203	118	سيدي قاسم
<b>Total</b>	<b>63</b>	<b>4 294</b>	<b>328</b>	<b>المجموع</b>

Source : Délégations Provinciales de L'Entraide Nationale المصدر : المندوبيات الإقليمية للتعاون الوطني

\* les données des provinces Sidi Kacem et Sidi Slimane concernent l'année 2013 \*المعطيات الخاصة بإقليم سيدي قاسم و سيدي سليمان تتعلق بسنة 2013

**Tableau 2 :** رياض الأطفال حسب الإقليم، 2014 **جدول 2:**

**JARDINS D'ENFANTS PAR PROVINCE, 2014**

	العدد Nombre	المستفيدون Bénéficiaires	الموظرون Encadrants	
Kénitra	04	242	07	القنيطرة
Sidi Slimane	05	301	14	سيدي سليمان
Sidi Kacem	16	636	30	سيدي قاسم
<b>Total</b>	<b>23</b>	<b>974</b>	<b>47</b>	<b>المجموع</b>

Source : Délégations Provinciales de L'Entraide Nationale المصدر : المندوبيات الإقليمية للتعاون الوطني

\* les données des provinces Sidi Kacem et Sidi Slimane concernent l'année 2013 \*المعطيات الخاصة بإقليم سيدي قاسم و سيدي سليمان تتعلق بسنة 2013

**Tableau 3 :** مراكز التكوين المهني حسب الإقليم، 2014 **جدول 3:**

**CENTRES DE FORMATION PROFESSIONNELLE PAR PROVINCE, 2014**

	العدد Nombre	المستفيدون Bénéficiaires	المكونون Formateurs	
Kénitra	01	90	09	القنيطرة
Sidi Slimane	-	-	-	سيدي سليمان
Sidi Kacem	03	177	09	سيدي قاسم
<b>Total</b>	<b>04</b>	<b>271</b>	<b>18</b>	<b>المجموع</b>

Source : Délégations Provinciales de L'Entraide Nationale المصدر : المندوبيات الإقليمية للتعاون الوطني

\* les données des provinces Sidi Kacem et Sidi Slimane concernent l'année 2013 \*المعطيات الخاصة بإقليم سيدي قاسم و سيدي سليمان تتعلق بسنة 2013

**Tableau 4 :** مراكز المعاقين حسب الإقليم، 2014 **جدول 4:**

**CENTRES POUR HANDICAPES PAR PROVINCE, 2014**

	العدد Nombre	المستفيدون Bénéficiaires	الموظرون Encadrants	
Kénitra	04	1426	80	القنيطرة
Sidi Slimane	02	35	05	سيدي سليمان
Sidi Kacem	03	319	25	سيدي قاسم
<b>Total</b>	<b>09</b>	<b>721</b>	<b>109</b>	<b>المجموع</b>

Source : Délégations Provinciales de L'Entraide Nationale المصدر : المندوبيات الإقليمية للتعاون الوطني

\* les données des provinces Sidi Kacem et Sidi Slimane concernent l'année 2013 \*المعطيات الخاصة بإقليم سيدي قاسم و سيدي سليمان تتعلق بسنة 2013

المنظمة العلوية لرعاية المكفوفين حسب الإقليم، 2014  
**Tableau 5 : ORGANISATION ALAOUTE POUR LA PROTECTION DES MAL VOYANTS PAR PROVINCE, 2014** جدول 5:

	عدد الجمعيات Nb Associations	المستفيدون Bénéficiaires	المكونون Formateurs	
Kénitra	04	145	05	القنيطرة
Sidi Slimane	02	40	05	سيدي سليمان
Sidi Kacem	05	90	01	سيدي قاسم
<b>Total</b>	<b>11</b>	<b>275</b>	<b>10</b>	<b>المجموع</b>

Source : Délégations Provinciales de L'Entraide Nationale  
 \* les données des provinces Sidi Kacem et Sidi Slimane concernent l'année 2013

المصدر: المندوبيات الإقليمية للتعاون الوطني  
 \*المعطيات الخاصة بإقليمي سيدي قاسم و سيدي سليمان تتعلق بسنة 2013

2014  
**Tableau 6 : ETABLISSEMENTS DE PROTECTION SOCIALE POUR PERSONNES AGEES PAR PROVINCE, 2014** جدول 6:

	العدد Nombre	المستفيدون Bénéficiaires	الموظرون Encadrants	
Kénitra	01	46	13	القنيطرة
Sidi Slimane	01	34	11	سيدي سليمان
Sidi Kacem	01	26	12	سيدي قاسم
<b>Total</b>	<b>03</b>	<b>104</b>	<b>37</b>	<b>المجموع</b>

Source : Délégations Provinciales de L'Entraide Nationale  
 \* les données des provinces Sidi Kacem et Sidi Slimane concernent l'année 2013

المصدر: المندوبيات الإقليمية للتعاون الوطني  
 \*المعطيات الخاصة بإقليمي سيدي قاسم و سيدي سليمان تتعلق بسنة 2013

مؤسسات الرعاية الاجتماعية دار الطالبة حسب الإقليم، 2014  
**Tableau 7 : ETABLISSEMENTS DE PROTECTION SOCIALE DAR TALIBA PAR PROVINCE, 2014** جدول 7:

	العدد Nombre	المستفيدون Bénéficiaires	الموظرون Encadrants	
Kénitra	06	257	57	القنيطرة
Sidi Slimane	02	349	28	سيدي سليمان
Sidi Kacem	14	1 133	95	سيدي قاسم
<b>Total</b>	<b>22</b>	<b>1 738</b>	<b>173</b>	<b>المجموع</b>

Source : Délégations Provinciales de L'Entraide Nationale  
 \* les données des provinces Sidi Kacem et Sidi Slimane concernent l'année 2013

المصدر: المندوبيات الإقليمية للتعاون الوطني  
 \*المعطيات الخاصة بإقليمي سيدي قاسم و سيدي سليمان تتعلق بسنة 2013

مؤسسات الرعاية الاجتماعية دور الاطفال حسب الإقليم، 2014  
**Tableau 8 : ETABLISSEMENTS DE PROTECTION SOCIALE DAR AL ATFAL PAR PROVINCE, 2014** جدول 8:

	العدد Nombre	المستفيدون Bénéficiaires	الموظرون Encadrants	
Kénitra	02	227	37	القنيطرة
Sidi Slimane	02	240	27	سيدي سليمان
Sidi Kacem	17	762	114	سيدي قاسم
<b>Total</b>	<b>21</b>	<b>1 231</b>	<b>175</b>	<b>المجموع</b>

Source : Délégations Provinciales de L'Entraide Nationale  
 \* les données des provinces Sidi Kacem et Sidi Slimane concernent l'année 2013

المصدر: المندوبيات الإقليمية للتعاون الوطني  
 \*المعطيات الخاصة بإقليمي سيدي قاسم و سيدي سليمان تتعلق بسنة 2013



كمية المواد الغذائية الموزعة حسب الإقليم، 2014

جدول 9 : QUANTITE DE PRODUITS ALIMENTAIRES DISTRIBUES PAR PROVINCE, 2014

Province	الدقيق (بالكلغ) Farine (en Kg)	الزيت (باللتر) Huile (en Litres)	الإقليم
Kénitra	60 900	7 308	القنيطرة
Sidi Slimane	22 500	2 700	سيدي سليمان
Sidi Kacem	27 000	3 240	سيدي قاسم

Source : Délégations Provinciales de L'Entraide Nationale

المصدر: المندوبيات الإقليمية للتعاون الوطني

\* les données des provinces Sidi Kacem et Sidi Slimane concernent l'année 2013

\*المعطيات الخاصة بإقليمي سيدي قاسم و سيدي سليمان تتعلق بسنة 2013



التنمية الاجتماعية

**DEVELOPPEMENT SOCIAL**



**التنمية الاجتماعية**  
**DEVELOPPEMENT SOCIAL**

**Liste des tableaux**

**لائحة الجداول**

جدول 1 :	برنامج "ارتقاء" لتأهيل الجمعيات ، 2014 PROGRAMME « IRTIQAE » POUR LA QUALIFICATION DES ASSOCIATIONS ,2014
جدول 2 :	الدعم المالي للمشاريع التنموية حسب محاور تدخل وكالة التنمية الاجتماعية والاقليم ، 2013 APPUI FINANCIER DES PROJETS DE DEVELOPPEMENT SELON LES AXES D'INTERVENTION DE L'ADS PAR PROVINCE, 2013



برنامج "ارتقاء" لتأهيل الجمعيات، 2014

Tableau 1 : PROGRAMME « IRTQAE » POUR LA QUALIFICATION DES ASSOCIATIONS, 2014 : جدول 1 :

	عدد الدورات التكوينية	عدد المستفيدين	نسبة النساء المستفيدات (%)	
	Nb sessions de formation	Nb de bénéficiaires	% de femmes bénéficiaires	
Kénitra	-	-	-	القنيطرة
Sidi Slimane	48	120	20	سيدي سليمان
Sidi Kacem	53	100	23	سيدي قاسم
<b>Région</b>	<b>111</b>	<b>220</b>	<b>21</b>	<b>الجهة</b>

Source : Agence de développement social المصدر: وكالة التنمية الاجتماعية

الدعم المالي للمشاريع التنموية حسب محاور تدخل وكالة التنمية الاجتماعية والاقليم ، 2013

Tableau 2 : APPUI FINANCIER DES PROJETS DE DEVELOPPEMENT SELON LES AXES D'INTERVENTION DE L'ADS PAR PROVINCE, 2013 : جدول 2 :

عدد المشاريع	نوعية المشروع	الكلفة الاجمالية بالف درهم	مساهمة الوكالة بالف درهم	عدد المستفيدين	منهم النساء المستفيدات	
Nb projets	Nature du projet	Cout global en 10 <sup>3</sup> Dh	Part de l'ADS en 10 <sup>3</sup> Dh	Nb de bénéficiaires	Dont femmes bénéficiaires	
<b>Kénitra</b>						<b>القنيطرة</b>
-Appui local des programmes sociaux	Amélioration des conditions de formation et d'insertion dans la vie active	453,4	380	282	112	-المواكبة المحلية للبرامج الاجتماعية
<b>Sidi slimane</b>						<b>سيدي سليمان</b>
-Renforcement des compétences des acteurs locaux	Encadrement et renforcement des capacités des coopératives	274,9	241,9	297	59	-تقوية قدرات الفاعلين المحليين
<b>Sidi Kacem</b>						<b>سيدي قاسم</b>

Source : Agence de développement social المصدر: وكالة التنمية الاجتماعية





**المالية العمومية والبنوك**  
**FINANCES PUBLIQUES**  
**ET BANQUES**



## المالية العمومية والبنوك

### FINANCES PUBLIQUES ET BANQUES

#### Liste des tableaux

#### لائحة الجداول

#### Finances publiques

#### المالية العمومية

جدول 1 : المداويل والنفقات حسب الجماعة والاقليم (بالف درهم)، 2014

Tableau 1 : DEPENSES ET RESSOURCES PAR COMMUNE ET PROVINCE (en 1000 dh), 2014

جدول 2 : التحملات والجبائيات المحصلة حسب نوع الضريبة والاقليم (بالف درهم)، 2014

Tableau 2 : PRISES EN CHARGE ET RECOUVREMENTS PAR TYPE D'IMPOT ET PROVINCE (en 1000 dhs), 2014

#### Banques

#### البنوك

جدول 3 : عدد الوكالات البنكية حسب الاقليم، الى غاية 2013/12/31

Tableau 3 : NOMBRE D'AGENCES BANCAIRES PAR PROVINCE, AU 31/12/2013



FINANCES PUBLIQUES

المالية العمومية

Tableau 1 : **المداخيل والنفقات حسب الجماعة والإقليم (بألف درهم)، 2014** : جدول 1 : **DEPENSES ET RESSOURCES PAR COMMUNE ET PROVINCE(en 1000 dhs), 2014**

Commune	المداخيل Ressources	Dépenses النفقات		المجموع Total	الجماعة
		التسيير Fonctionnement	الاستثمار Investissement		
<b>Kénitra</b>	<b>1 121 142</b>	<b>518 442</b>	<b>215 988</b>	<b>734 430</b>	<b>القنيطرة</b>
Conseil provincial	162 348	67 876	29 246	97 122	المجلس الإقليمي
Municipalité Kénitra	373 557	243 360	60 666	304 026	بلدية القنيطرة
Municipalité Souk El arbaa	76 427	43 570	9 970	53 540	بلدية سوق الأربعاء
Municipalité Mehdyia	26 001	19 070	1 683	20 713	بلدية مهدية
Communes Rurales	482 809	144 606	114 423	259 029	الجماعات القروية
<b>Sidi Slimane</b>	<b>415 478</b>	<b>184 238</b>	<b>86 584</b>	<b>270 822</b>	<b>سيدي سليمان</b>
Conseil provincial	97 791	23 783	30 834	54 617	المجلس الإقليمي
Municipalité S/slimane	98 633	54 548	28 558	83 106	بلدية سيدي سليمان
Municipalité S/yahya	28 204	28 204	5 713	33 917	بلدية سيدي يحيى
Communes Rurales	190 850	77 703	21 479	99 182	الجماعات القروية
<b>Sidi Kacem</b>	<b>ND</b>	<b>ND</b>	<b>ND</b>	<b>ND</b>	<b>سيدي قاسم</b>

Source : Trésorerie Provinciale de kenitra

المصدر : الخزينة الإقليمية - القنيطرة.

Tableau 2 : **التحملات والجبايات المحصلة حسب نوع الضريبة والإقليم (بألف درهم)، 2014** : جدول 2 : **PRISES EN CHARGE ET RECOUVREMENTS PAR TYPE D'IMPOT ET PROVINCE (en 1000 dhs), 2014**

Type impôts	Kénitra القنيطرة		Sidi Slimane سيدي سليمان		Sidi قاسم Kacem	نوع الضريبة
	التحملات Prise en charge	التغطيات Recouvrement	التحملات Prise en charge	التغطيات Recouvrement		
Patente	10 362 181,87	330 722,70	7 286 867,33	21 334,07		الضرائب التجارية
Impôt sur bénéfices professionnels	4 123 957,60	2 504,20	809 186,15	-		الضرائب على الأرباح المهنية
Taxe de licence	2 764 499,30	517 405,40	51 174,26	10 084,80		الضريبة على الرخص
Taxe urbaine	4 841 359,82	1 652 560,73	13 534 827,89	214 909,82		الضريبة الحضرية
Impôt sur les sociétés	25 828 428,97	-	3 115 208,35	-	ND	الضريبة على الشركات
Taxe sur profits immobiliers	37 715 999,52	78 839,86	8 961 822,47	-		الضريبة على الأرباح العقارية
Taxe sur la valeur ajoutée	94 477 490,14	3 716 535,61	4 386 671,22	27 405,80		الضريبة على القيمة المضافة
Impôt général sur les revenus	179 364 865,47	51 539 766,23	31 123 098,77	4 044 556,19		الضريبة العامة على الدخل
Autres	126 944 235,05	6 624 669,08	820 439,85	192 085,40		أخرى
<b>Total</b>	<b>523 538 717,74</b>	<b>64 463 003,81</b>	<b>70 071 296,29</b>	<b>4 510 376,08</b>	<b>ND</b>	<b>المجموع</b>

Source : Trésorerie Provinciale de kenitra

المصدر : الخزينة الإقليمية - القنيطرة.

BANQUES

البنوك

عدد الوكالات البنكية حسب الاقليم، الى غاية 2013/12/31

Tableau 3 : **NOMBRE D'AGENCES BANCAIRES PAR PROVINCE, AU 31/12/2013** جدول 3 :

	القنيطرة Kénitra	سيدي سليمان Sidi slimane	سيدي قاسم Sidi kacem	الجهة Région	
A.B.B	22	8	11	41	ب.ب
A.W.B	25	4	5	34	ت.ب.و
B.M.C.E	14	2	3	19	ب.م.ت.خ
B.M.C.I	6	1	1	8	ب.م.ت.ص
C.A.M	15	2	7	24	ق.م.ف
C.D.M	6	1	1	8	م.م
C.I.H	3	1	1	5	ق.ع.س
C.P.M	42	9	16	67	ق.ش.م
S.G	8	1	1	10	ش.ع
B.A.M	1	-	-	1	ب.م
<b>Total</b>	<b>141</b>	<b>29</b>	<b>46</b>	<b>216</b>	<b>المجموع</b>

Source : Annuaire statistique du Maroc 2014

المصدر: النشرة الاحصائية السنوية للمغرب 2014

A.B.B : Al Barid Bank

A.W.B : Attijari Wafa Bank

B.M.C.E : Banque marocaine du commerce extérieur

B.M.C.I : Banque marocaine du commerce et de l'industrie

C.A.M : Crédit agricole marocain

C.D.M : Crédit du Maroc

C.I.H : Crédit de l'immobilier et de l'hotellerie

C.P.M : Crédit populaire du Maroc

S.G : Société générale

B.A.M : Bank Al Maghrib

ب.ب: البريد بنك

ت.ب.و: التجاري بنك الوفاء

ب.م.ت.خ: البنك المغربي للتجارة والصناعة

ب.م.ت.ص: البنك المغربي للتجارة والصناعة

ق.م.ف: القرض المغربي الفلاحي

م.م: مصرف المغرب

ق.ع.س: القرض العقاري والسياحي

ق.ش.م: القرض الشعبي للمغرب

ش.ع: الشركة العامة

ب.م: بنك المغرب

الاسعار  
PRIX





## الإسعار PRIX

### Liste des tableaux

### لائحة الجداول

- جدول 1 : الرقم الاستدلالي للأثمان عند الإستهلاك (أساس 100 : 2006) لمدينة القنيطرة حسب الأقسام والأشهر، 2014
- Tableau 1 : INDICE DES PRIX A LA CONSOMMATION (Base 100 : 2006) DE LA VILLE DE KENITRA PAR DIVISION ET PAR MOIS, 2014
- جدول 2 : تطور الرقم الاستدلالي للأثمان عند الإستهلاك (أساس 100 : 2006) لمدينة القنيطرة حسب الأقسام من 2010 الى 2014
- Tableau 2 : EVOLUTION DE L'INDICE DES PRIX A LA CONSOMMATION (Base 100 : 2006) DE LA VILLE DE KENITRA PAR DIVISION ENTRE 2010 ET 2014



الرقم الاستدلالي للأثمان عند الإستهلاك (أساس 100 : 2006) لمدينة القنيطرة حسب الأقسام والأشهر، 2014

Tableau 1 : INDICE DES PRIX A LA CONSOMMATION (Base 100 : 2006) DE LA VILLE DE KENITRA  
PAR DIVISION ET PAR MOIS, 2014 جدول 1:

DIVISIONS	JAN	FEV	MAR	AVR	MAI	JUI	JUIL	AOU	SEP	OCT	NOV	DEC	الأقسام
Produits alimentaires et boissons non alcoolisées	121,9	120,6	120,3	119,1	119,5	120,1	119,7	120,0	121,0	122,1	122,3	123,3	مواد التغذية والمشروبات غير الكحولية
Boissons alcoolisées et tabacs	116,2	116,2	116,2	116,2	116,2	116,2	116,2	116,2	116,2	116,2	116,2	116,2	المشروبات الكحولية والتبغ
Articles d'habillement et chaussures	108,4	108,4	108,5	108,5	108,6	108,6	108,6	108,7	108,7	108,7	108,8	108,8	الملابس والأحذية
Logement,eau,gaz,électricité	101,7	101,7	101,7	101,7	101,7	101,8	101,8	106,0	106,0	106,0	106,0	106,0	السكنى والماء والكهرباء والغاز
Meubles,article de menage	103,5	103,5	103,4	103,6	103,6	103,6	103,6	104,1	104,1	104,2	104,9	104,9	الأثاث والأدوات المنزلية
Santé	107,3	107,3	107,3	107,3	107,3	105,0	105,0	105,0	105,0	105,0	105,0	106,0	الصحة
Transport	111,4	113,3	113,6	114,5	114,6	115,5	116,8	116,3	116,4	116,0	115,2	112,4	النقل
Communication	61,1	61,1	61,1	61,1	61,1	61,1	61,1	61,1	61,1	61,1	61,1	61,1	المواصلات
Loisirs et culture	98,2	98,2	98,4	98,4	98,4	98,4	98,4	98,4	98,5	98,5	98,2	100,2	الترفيه والثقافة
Enseignement	115,8	115,8	115,8	115,8	115,8	115,8	115,8	115,8	115,8	115,8	115,8	115,8	التعليم
Restaurants et hôtels	132,4	132,7	132,7	132,7	132,7	132,7	132,7	134,7	134,7	134,7	141,0	141,0	مطاعم وفنادق
Biens et services divers	118,4	118,4	118,4	118,5	118,5	119,8	119,8	119,5	119,5	119,5	119,5	119,6	مواد وخدمات أخرى
<b>Indice Général</b>	<b>112,6</b>	<b>112,3</b>	<b>112,3</b>	<b>111,9</b>	<b>112,1</b>	<b>112,3</b>	<b>112,3</b>	<b>113,2</b>	<b>113,6</b>	<b>113,9</b>	<b>114,1</b>	<b>114,3</b>	الرقم الاستدلالي العام

Source : Haut Commissariat au Plan (Direction de la Statistique)

المصدر : المندوبية السامية للتخطيط (مديرية الاحصاء)

Tableau 2 :

تطور الرقم الاستدلالي للأثمان عند الإستهلاك (أساس 100 : 2006) لمدينة القنيطرة حسب الأقسام من 2010 الى 2014

## EVOLUTION DE L'INDICE DES PRIX A LA CONSOMMATION (Base 100 : 2006) DE LA VILLE DE KENITRA PAR DIVISION ENTRE 2010 ET 2014

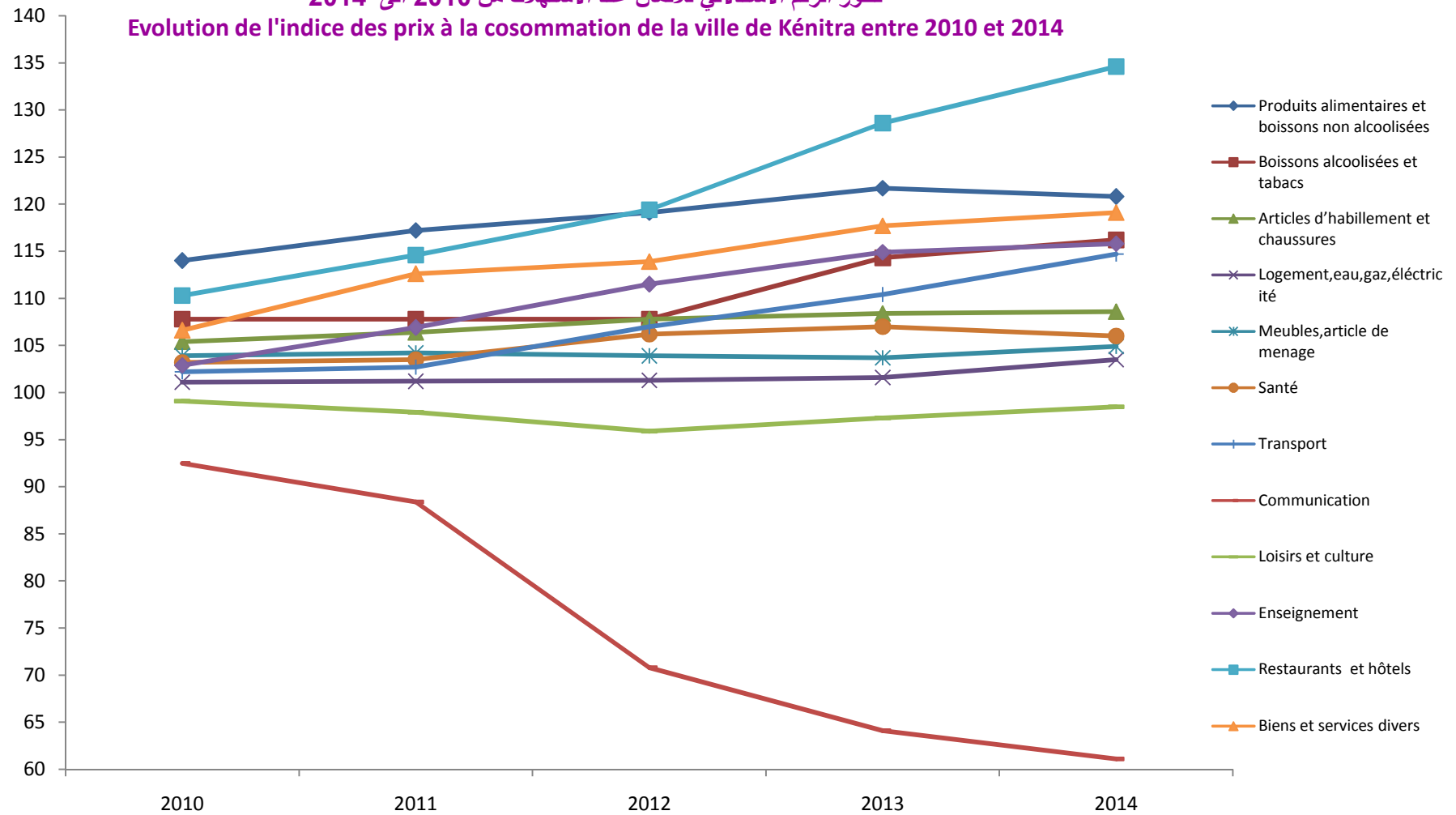
جدول 2:

DIVISIONS	2010	2011	2012	2013	2014	الأقسام
Produits alimentaires et boissons non alcoolisées	114,0	117,2	119,1	121,7	120,8	مواد التغذية والمشروبات غير الكحولية
Boissons alcoolisées et tabacs	107,8	107,8	107,8	114,3	116,2	المشروبات الكحولية والتبغ
Articles d'habillement et chaussures	105,4	106,4	107,8	108,4	108,6	الملابس والأحذية
Logement,eau,gaz,électricité	101,1	101,2	101,3	101,6	103,5	السكنى والماء والكهرباء والغاز
Meubles,article de menage	103,9	104,2	103,9	103,7	104,9	الأثاث والأدوات المنزلية
Santé	103,2	103,5	106,2	107,0	106,0	الصحة
Transport	102,2	102,7	107,0	110,4	114,7	النقل
Communication	92,5	88,4	70,8	64,1	61,1	المواصلات
Loisirs et culture	99,1	97,9	95,9	97,3	98,5	الترفيه والثقافة
Enseignement	102,9	106,9	111,5	114,9	115,8	التعليم
Restaurants et hôtels	110,3	114,6	119,4	128,6	134,6	مطاعم وفنادق
Biens et services divers	106,6	112,6	113,9	117,7	119,1	مواد وخدمات أخرى
<b>Indice Général</b>	<b>107,1</b>	<b>109,0</b>	<b>110,3</b>	<b>112,3</b>	<b>112,9</b>	<b>الرقم الاستدلالي العام</b>

Source : Haut Commissariat au Plan (Direction de la Statistique)

المصدر: المندوبية السامية للتخطيط (مديرية الإحصاء)

تطور الرقم الاستدلالي للأثمان عند الاستهلاك من 2010 الى 2014  
 Evolution de l'indice des prix à la consommation de la ville de Kénitra entre 2010 et 2014





الاستثمارات  
**INVESTISSEMENTS**





## الاستثمارات

## INVESTISSEMENTS

### Liste des tableaux

### لائحة الجداول

- جدول 1 : الشواهد السلبية المسلمة حسب الوضعية القانونية و قطاع النشاط، 2014
- Tableau 1 : CERTIFICATS NEGATIFS ACCORDES PAR NATURE JURIDIQUE ET SECTEUR D'ACTIVITE, 2014
- جدول 2 : المشاريع الحاصلة على الموافقة حسب قطاعات النشاط، 2014
- Tableau 2 : PROJETS AYANT RECU UN AVIS FAVORABLE PAR SECTEUR D'ACTIVITE, 2014
- جدول 3 : قيمة الاستثمارات حسب جنسية المستثمر و قطاع النشاط ب(10<sup>6</sup> درهم)، 2014
- Tableau 3 : VALEUR DES INVESTISSEMENTS SELON LE PAYS D'ORIGINE ET LE SECTEUR D'ACTIVITE, (EN 10<sup>6</sup> DH) , 2014
- جدول 4 : خلق المقاولات حسب قطاع النشاط والاقليم، 2013
- Tableau 4 : CREATIONS D'ENTREPRISES SELON LE SECTEUR D'ACTIVITE PAR PROVINCE , 2013
- جدول 5 : خلق المقاولات حسب قطاعات النشاط ما بين 2009 و 2014
- Tableau 5 : CREATION D'ENTREPRISES SELON LE SECTEUR D'ACTIVITE ENTRE 2009 ET 2014



الشواهد السلبية المسلمة حسب الوضعية القانونية و قطاع النشاط، 2014  
**Tableau 1 : CERTIFICATS NEGATIFS ACCORDES PAR NATURE JURIDIQUE ET SECTEUR D'ACTIVITE, 2014** جدول 1:

Secteurs d'activité	شركة مجهولة الاسم	شركة ذات مسؤولية محدودة	شركة التضامن	وضعية اخرى	اشخاص ذاتيين	المجموع	قطاعات النشاط
	Société anonyme	SARL	SNC	Autres	Personnes physiques	Total	
Industrie	1	79	-	-	13		الصناعة
Agri. pêche	1	39	3	-	-		الزراعة والصيد البحري
BTP	-	173	-	2	5		البناء والأشغال العمومية
Commerce	-	373	3	-	111		التجارة
Service	2	980	5	3	246		الخدمات
Tourisme	-	-	-	-	-		السياحة
Energie.mines	-	1	-	-	-		الطاقة والمعادن
<b>Total</b>	<b>4</b>	<b>1645</b>	<b>11</b>	<b>5</b>	<b>375</b>		<b>المجموع</b>

Source : Centre régional d'investissement

المصدر: المركز الجهوي للاستثمار

المشاريع الحاصلة على الموافقة حسب قطاعات النشاط، 2014  
**Tableau 2 : PROJETS AYANT RECU UN AVIS FAVORABLE PAR SECTEUR D'ACTIVITE, 2014** جدول 2:

Secteurs d'activité	عدد المشاريع	قيمة الاستثمارات (بمليون درهم)	عدد مناصب الشغل	قطاعات النشاط
	Nb de projets	Montant d'investissement (en 10 <sup>6</sup> DH)	Nb d'emplois	
Industrie	38	1 305,52	2 759	الصناعة
Agriculture et peche	-	-	-	الزراعة والصيد البحري
BTP	110	4747,140	8 058	البناء والأشغال العمومية
Commerce	9	385,250	724	التجارة
Service	5	223,410	258	الخدمات
Tourisme	3	395,000	565	السياحة
Energie et mines	6	14,840	100	الطاقة والمعادن
Enseignement	34	481,000	1 397	التعليم
<b>Total</b>	<b>205</b>	<b>7 552,16</b>	<b>13 861</b>	<b>المجموع</b>

Source : Centre régional d'investissement

المصدر: المركز الجهوي للاستثمار

قيمة الاستثمارات حسب جنسية المستثمر و قطاع النشاط ب(10<sup>6</sup> درهم)، 2014  
**Tableau 3 : VALEUR DES INVESTISSEMENTS SELON LE PAYS D'ORIGINE ET LE SECTEUR D'ACTIVITE, (EN 10<sup>6</sup> DH) , 2014** جدول 3:

Secteurs d'activité	المغرب	تونس	السعودية	فرنسا	المجموع	قطاعات النشاط
	Maroc	Tunisie	Arabie Saoudite	france	Total	
Industrie	967,02	131,5	-	86	1 184,52	الصناعة
BTP	4 737,140	-	-	-	4 737,140	البناء
Commerce	377,25	-	-	8	385,25	التجارة
Service	223,41	-	-	-	223,41	الخدمات
Tourisme	145	-	250	-	395	السياحة
Energie et mines	14,84	-	-	-	14,84	الطاقة والمعادن
Enseignement	481	-	-	-	481	التعليم
<b>Total</b>	<b>6 945,66</b>	<b>131,5</b>	<b>250</b>	<b>94</b>	<b>7 421,16</b>	<b>المجموع</b>

Source : Centre régional d'investissement

المصدر: المركز الجهوي للاستثمار

Tableau 4 : **خلق المقاولات حسب قطاع النشاط والاقليم، 2013** جدول 4:

**CREATIONS D'ENTREPRISES SELON LE SECTEUR D'ACTIVITE PAR PROVINCE , 2013**

Secteurs d'activité	Kénitra		القنيطرة		S/Slimane		سيدي سليمان		S/Kacem		سيدي قاسم		Région		قطاع النشاط	
	عدد الوحدات	تكلفة المشروع (ب10 <sup>6</sup> درهم)	مناصب الشغل	عدد الوحدات	تكلفة المشروع (ب10 <sup>6</sup> درهم)	مناصب الشغل	عدد الوحدات	تكلفة المشروع (ب10 <sup>6</sup> درهم)	مناصب الشغل	عدد الوحدات	تكلفة المشروع (ب10 <sup>6</sup> درهم)	مناصب الشغل	عدد الوحدات	تكلفة المشروع (ب10 <sup>6</sup> درهم)		مناصب الشغل
	Nb unités	Cout projet (en 10 <sup>6</sup> Dh)	Nb emplois	Nb unités	Cout projet (en 10 <sup>6</sup> Dh)	Nb emplois	Nb unités	Cout projet (en 10 <sup>6</sup> Dh)	Nb emplois	Nb unités	Cout projet (en 10 <sup>6</sup> Dh)	Nb emplois	Nb unités	Cout projet (en 10 <sup>6</sup> Dh)		Nb emplois
<b>Industrie</b>	<b>51</b>	<b>96,08</b>	<b>751</b>	<b>3</b>	<b>0,45</b>	<b>14</b>	<b>4</b>	<b>0,44</b>	<b>18</b>	<b>58</b>	<b>96,97</b>	<b>783</b>		الصناعة		
- I.textile cuir	-	-	-	-	-	-	-	-	-	-	-	-	-	-	النسيج والجلد	
- I.agroalimentaire	6	3,2	33	-	-	-	-	-	-	6	3,2	33	-	الصناعات الغذائية		
- I.métallique métallurgique électrique	17	7,81	87	1	0,15	6	3	0,34	16	21	8,30	109	-	الصناعة الثقيلة و الكهربائية		
- I.chimique et para chimique	28	85,07	631	2	0,30	8	1	0,10	2	31	85,47	641	-	الصناعات الكيماوية والشبه كيماوية		
<b>Agri .et pêche</b>	<b>22</b>	<b>11,70</b>	<b>126</b>	<b>1</b>	<b>0,10</b>	<b>4</b>	<b>13</b>	<b>5,40</b>	<b>188</b>	<b>36</b>	<b>17,20</b>	<b>318</b>	-	الزراعة والصيد		
<b>BTP</b>	<b>159</b>	<b>104,61</b>	<b>1 124</b>	<b>-</b>	<b>-</b>	<b>-</b>	<b>7</b>	<b>4,50</b>	<b>114</b>	<b>166</b>	<b>109,11</b>	<b>1 238</b>	-	البناء والاشغال العمومية		
<b>Tourisme</b>	<b>-</b>	<b>-</b>	<b>-</b>	<b>-</b>	<b>-</b>	<b>-</b>	<b>-</b>	<b>-</b>	<b>-</b>	<b>-</b>	<b>-</b>	<b>-</b>	<b>-</b>	-	السياحة	
<b>Commerce</b>	<b>521</b>	<b>136,08</b>	<b>2 217</b>	<b>26</b>	<b>2,79</b>	<b>75</b>	<b>113</b>	<b>15,69</b>	<b>359</b>	<b>660</b>	<b>154,56</b>	<b>2 651</b>	-	التجارة		
<b>Services</b>	<b>709</b>	<b>302,29</b>	<b>3 688</b>	<b>63</b>	<b>10,71</b>	<b>327</b>	<b>234</b>	<b>65,97</b>	<b>1 086</b>	<b>1 006</b>	<b>378,97</b>	<b>5 101</b>	-	الخدمات		
<b>Energie et mines</b>	<b>1</b>	<b>0,60</b>	<b>6</b>	<b>-</b>	<b>-</b>	<b>-</b>	<b>-</b>	<b>-</b>	<b>-</b>	<b>1</b>	<b>0,60</b>	<b>6</b>	-	الطاقة والمعادن		
<b>Total</b>	<b>1 463</b>	<b>651,36</b>	<b>7 912</b>	<b>93</b>	<b>14,05</b>	<b>420</b>	<b>371</b>	<b>92,00</b>	<b>1 765</b>	<b>1 927</b>	<b>757,41</b>	<b>10 097</b>	-	المجموع		

Source : Centre régional d'investissement

المصدر: المركز الجهوي للاستثمار

Tableau 5 : جدول 5:

2014 2009 # \$ ! "

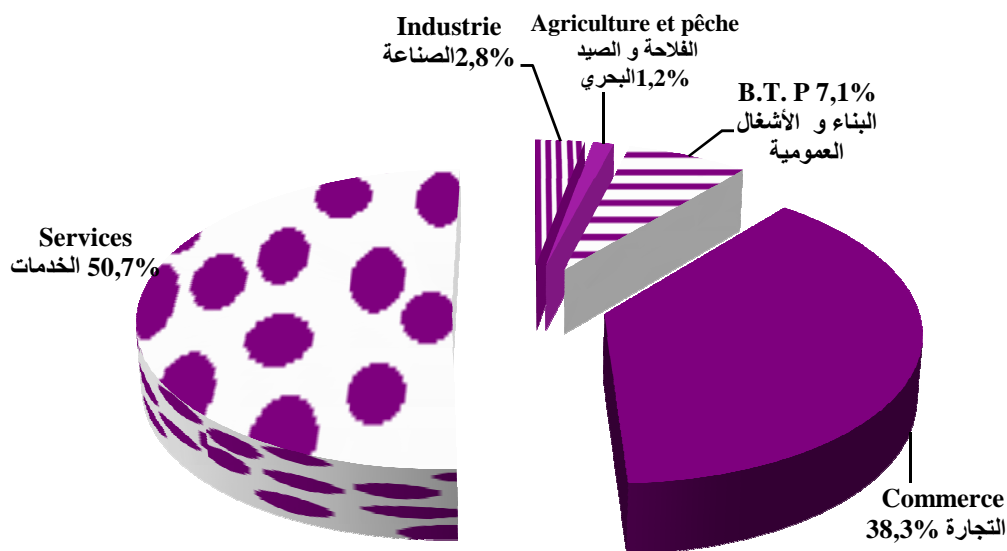
**CREATION D'ENTREPRISES SELON LE SECTEUR  
D'ACTIVITE ENTRE 2009 ET 2014**

Secteurs d'activité	2009	2010	2011	2012	2013	2014	قطاعات النشاط
Industrie	64	63	68	74	58	58	الصناعة
Agricu. et pêche	16	14	25	12	36	24	الزراعة والصيد البحري
B.T.P	167	140	156	158	166	144	البناء والأشغال العمومية
Tourisme	1	2	1	1	-	-	السياحة
Commerce	894	806	662	665	660	780	التجارة
Services	1 286	1 048	831	956	1 006	1033	الخدمات
Energie et mines	-	-	-	-	1	-	الطاقة والمعادن
<b>Total</b>	<b>2 428</b>	<b>2 073</b>	<b>1 743</b>	<b>1 866</b>	<b>1 927</b>	<b>2039</b>	<b>المجموع</b>

Source : Centre régional d'investissement المصدر: المركز الجهوي للاستثمار

### Création d'entreprises selon le secteur d'activité dans la région, 2014

خلق المقاولات حسب قطاع النشاط بالجهة، 2014





**الحسابات الجهوية**  
**COMPTABILITE REGIONALE**





## الحسابات الجهوية

### COMPTABILITE REGIONALE

#### Liste des tableaux

#### لائحة الجداول

- جدول 1 : الناتج الداخلي الخام على الصعيد الجهوي والوطني، 2012 و 2013
- Tableau 1 : **PRODUIT INTERIEUR BRUT AU NIVEAU REGIONAL ET NATIONAL, 2012 ET 2013**
- جدول 2 : نفقات الاستهلاك النهائي للأسر على الصعيد الجهوي والوطني، 2012 و 2013
- Tableau 2 : **DEPENSES DE CONSOMMATION FINALE DES MENAGES AU NIVEAU REGIONAL ET NATIONAL, 2012 ET 2013**
- جدول 3 : الناتج الداخلي الخام (ب 10<sup>6</sup> درهم) حسب قطاع النشاط على الصعيد الجهوي والوطني، 2012 و 2013
- Tableau 3 : **PRODUIT INTERIEUR BRUT (en 10<sup>6</sup>Dh) PAR SECTEUR D'ACTIVITE AU NIVEAU REGIONAL ET NATIONAL, 2012 ET 2013**



الناتج الداخلي الخام على الصعيد الجهوي والوطني، 2012 و2013  
**Tableau 1 : PRODUIT INTERIEUR BRUT AU NIVEAU REGIONAL ET NATIONAL, 2012 ET 2013** : جدول 1

	2012	2013	
		معدل النمو السنوي ب (%) Accroissement annuel(%)	
<b>Valeur (en 10<sup>6</sup>Dh)</b>			القيمة (ب 10 <sup>6</sup> درهم)
Région	33 565	37 312	الجهة
Maroc	847 881	901 366	المغرب
<b>Structure (en %)</b>			البنية ب (%)
Région	4,0	4,1	الجهة
Maroc	100	100	المغرب
<b>PIB/tête(en Dh)</b>			
Région	18 607	20 466	الجهة
Maroc	26 011	27 356	المغرب

Source : Haut Commissariat au Plan

المصدر: المندوبية السامية للتخطيط

نفقات الاستهلاك النهائي للاس على الصعيد الجهوي والوطني، 2012 و2013  
**Tableau 2 : DEPENSES DE CONSOMMATION FINALE DES MENAGES AU NIVEAU REGIONAL ET NATIONAL, 2012 ET 2013** : جدول 2

	2012	2013	
<b>Valeur (en 10<sup>6</sup>Dh)</b>			القيمة (ب 10 <sup>6</sup> درهم)
Région	21 249	22 388	الجهة
Maroc	508 124	535 861	المغرب
<b>Structure (en %)</b>			البنية ب (%)
Région	4,18	4,18	الجهة
Maroc	100,0	100,0	المغرب
<b>DCF/tête</b>			ن.إ.ن.أ./للفرد(بالدرهم)
Région	11 780	12 280	الجهة
Maroc		14 667	المغرب

Source : Haut Commissariat au Plan

المصدر: المندوبية السامية للتخطيط

الناتج الداخلي الخام (ب 10<sup>6</sup> درهم) حسب قطاع النشاط على الصعيد الجهوي والوطني، 2012 و2013  
**Tableau 3 : PRODUIT INTERIEUR BRUT (en 10<sup>6</sup>Dh) PAR SECTEUR D'ACTIVITE** : جدول 3

Secteur	الجهة Région		المغرب Maroc		القطاع
	2012	2013	2012	2013	
Primaire	10 229	11 605	104 540	121 206	الاولي
Secondaire	7027	7 200	223 903	235 854	الثانوي
Tertiaire	14 042	15 274	453 370	464 796	الثالثي
I-S/Pt <sup>(1)</sup>	2 267	3 233	66 068	79 510	(1)
<b>Total</b>	<b>33 565</b>	<b>37 312</b>	<b>847 881</b>	<b>901 366</b>	<b>المجموع</b>

Source : Haut Commissariat au Plan

المصدر: المندوبية السامية للتخطيط

<sup>(1)</sup> Impôts nets des subventions sur les produits<sup>(1)</sup> الضرائب الخالصة من الدعم على المنتوجات



البيئة

**ENVIRONNEMENT**



## البيئة

# ENVIRONNEMENT

### Liste des tableaux

### لائحة الجداول

جدول 1 : إنتاج النفايات المنزلية حسب الاقليم، 2011

Tableau 1 : PRODUCTION DES DECHETS MENAGERS PAR PROVINCE, 2011

جدول 2 : إنتاج النفايات الطبية حسب الاقليم، 2010

Tableau 2 : PRODUCTION DES DECHETS MEDICAUX PAR PROVINCE, 2010





Tableau 1 : **انتاج النفايات المنزلية حسب الاقليم، 2011** جدول 1:  
**PRODUCTION DES DECHETS MENAGERS PAR PROVINCE, 2011**

عدد المطارح Nb décharges	Production		المجموع (طن/اليوم) Total T/jour	الجهة	
	حضري (طن/اليوم) Urbain T/jour	قروي (طن/اليوم) Rural T/jour			
Kénitra	3	402,35	239,35	641,7	القنيطرة
Sidi Slimane	3	ND	ND	ND	سيدي سليمان
Sidi Kacem	6	112	147,5	259,5	سيدي قاسم
<b>Région</b>	<b>12</b>	<b>ND</b>	<b>ND</b>	<b>ND</b>	<b>الجهة</b>

Source : Observatoire régional de l'environnement et du développement durable المصدر: المرصد الجهوي للبيئة والتنمية المستدامة

Tableau 2 : **إنتاج النفايات الطبية حسب الاقليم، 2010** جدول 2:  
**PRODUCTION DES DECHETS MEDICAUX PAR PROVINCE, 2010**

	Quantité(Kg/jour)	الكمية (كلغ/اليوم)	الجهة
Kénitra	1 524,5		القنيطرة
Sidi Slimane			سيدي سليمان
Sidi Kacem	609,5		سيدي قاسم
<b>Région</b>	<b>2134</b>		<b>الجهة</b>

Source : Observatoire régional de l'environnement et du développement durable المصدر: المرصد الجهوي للبيئة والتنمية المستدامة

**Qualité des eaux superficielles dans le bassin de Sebou, 2011**  
**جودة المياه السطحية في حوض سبو، 2011**

